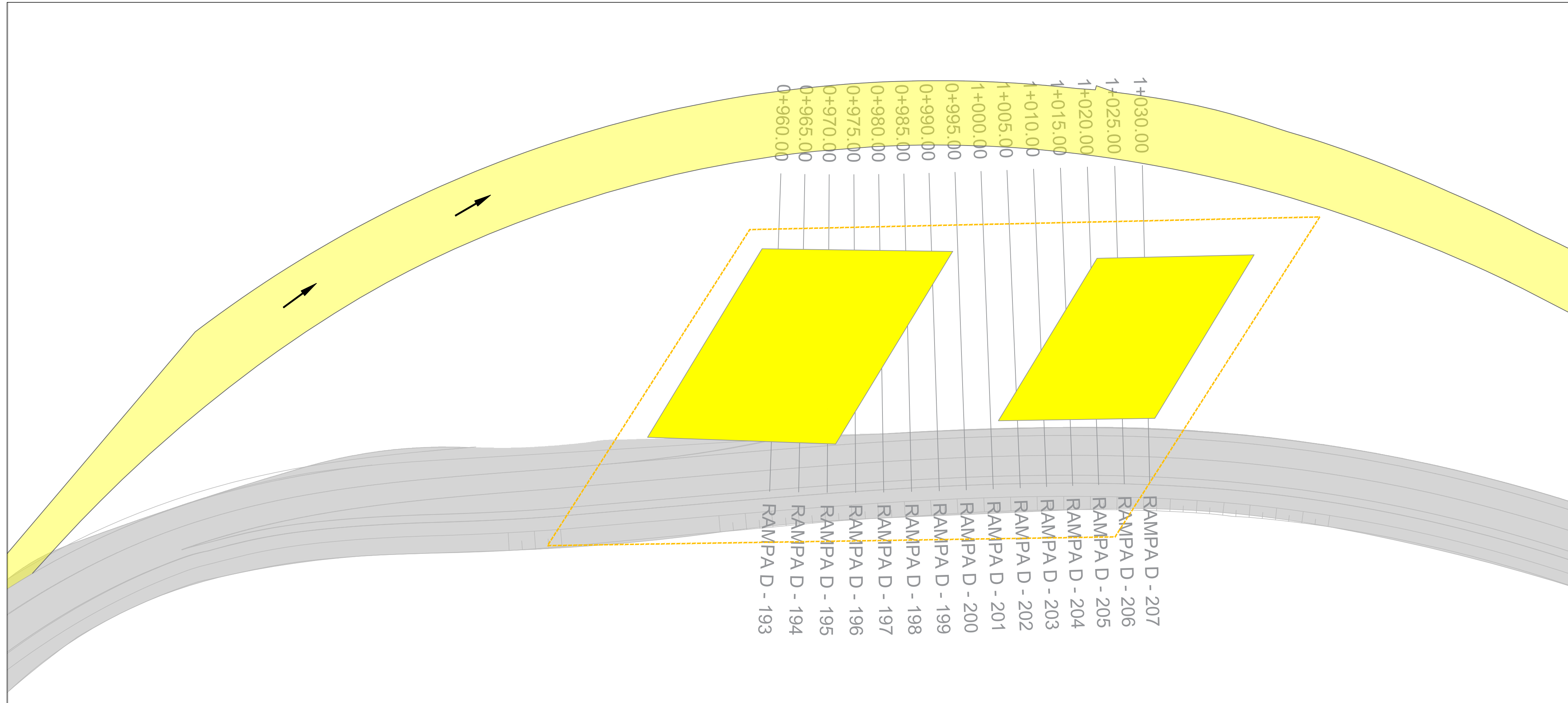


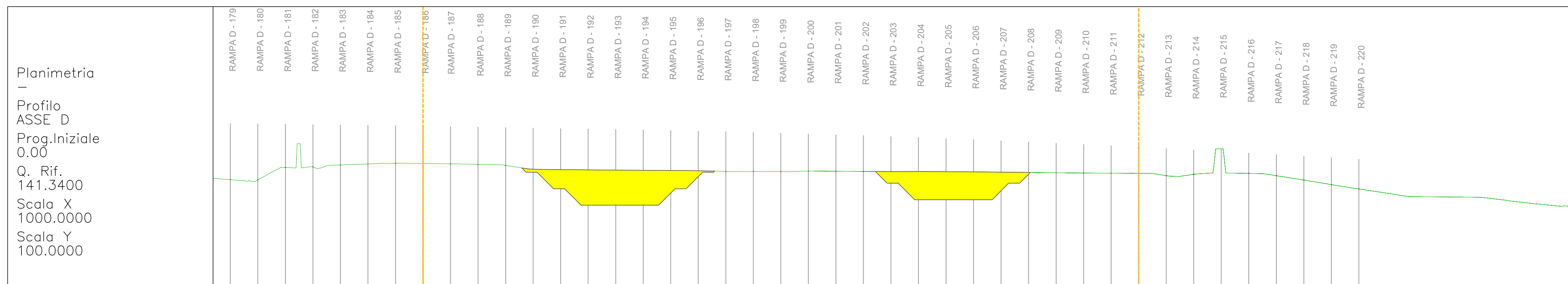
PLANIMETRIA



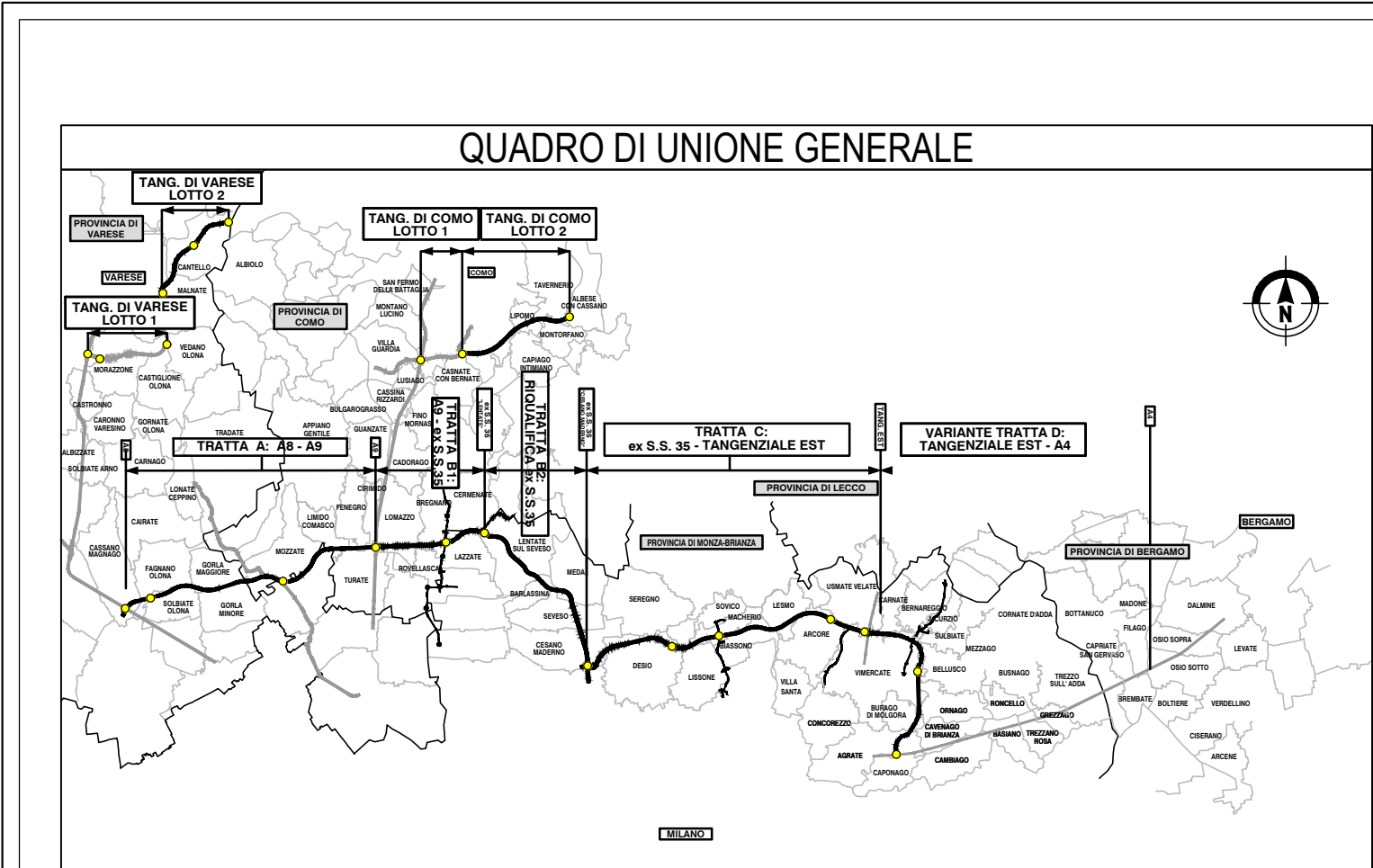
**LEGENDA**

- AREA DI CANTIERE (Yellow dashed outline)
- SCAVI (Yellow solid fill)
- RETE DI CANTIERE (Yellow dashed lines)

SEZIONE



Planimetria  
 -  
 Profilo  
 ASSE D  
 Prog. Iniziale  
 0.00  
 Q. Rif.  
 141.3400  
 Scala X  
 1000.0000  
 Scala Y  
 100.0000



**COLLEGAMENTO AUTOSTRADALE DALMINE-COMO-VARESE-VALICO DEL GAGGIOLO E OPERE AD ESSO CONNESSE**  
 CODICE C.U.P. F118060027007

**PROGETTO DEFINITIVO**  
**VARIANTE TRATTA D**

OPERE D'ARTE MAGGIORI: CAVALCAVIA  
 CV15 - CAVALCAVIA DIREZIONE A58-A1  
 FASI COSTRUTTIVE 2/7

IDENTIFICAZIONE ELABORATO				PROGETTAZIONE			
FASE PROGETTUALE	WSS			DATA	REVISIONE	ELABORAZIONE PROGETTUALE	
AMBITO				Giugno 2023	EMISSIONE	A	
TRATTA						Direzione Ingegneria BIM Center	
CATEGORIA						RESPONSABILE INTEGRAZIONE PRESTAZIONE SPECIALISTICA	
OPERA						Ing. Luca Santoro	
PARTE DI OPERA						Ing. Luca Santoro	
TIPO ELABORATO						Ing. Luca Santoro	
PROGRESSIVA						Ing. Luca Santoro	
REVISIONE ESTERNA						Ing. Luca Santoro	
D	SR	DD	CO2	CV15	000	FC	002
DATA	Giugno 2023						
SCALA	1:500						
CONCEDENTE				CONCESSIONARIO			
CONCESSIONI AUTOSTRADALI LOMBARDE				Autostrada Pedemontana Lombarda			
Direzione Ingegneria e BIM Center Arch. Fabio Massimo Galati				RTP, Controllo S.r.l. (Mantova), Riva Check S.r.l. (Mantova), Bureau Veritas			
Responsabile Funzione Tecnica, Progettazione e ACT Ing. Andrea Morozzi				Ing. Luca Santoro			
Il presente documento non potrà essere copiato, riprodotto o altrimenti pubblicato in tutto o in parte senza il consenso scritto di Autostrada Pedemontana Lombarda S.p.A. Ogni utilizzo non autorizzato sarà perseguito a norma di legge. This document may not be copied, reproduced or published either in part or entirely without the written permission of Autostrada Pedemontana Lombarda S.p.A. Unauthorized use will be prosecuted by law.							