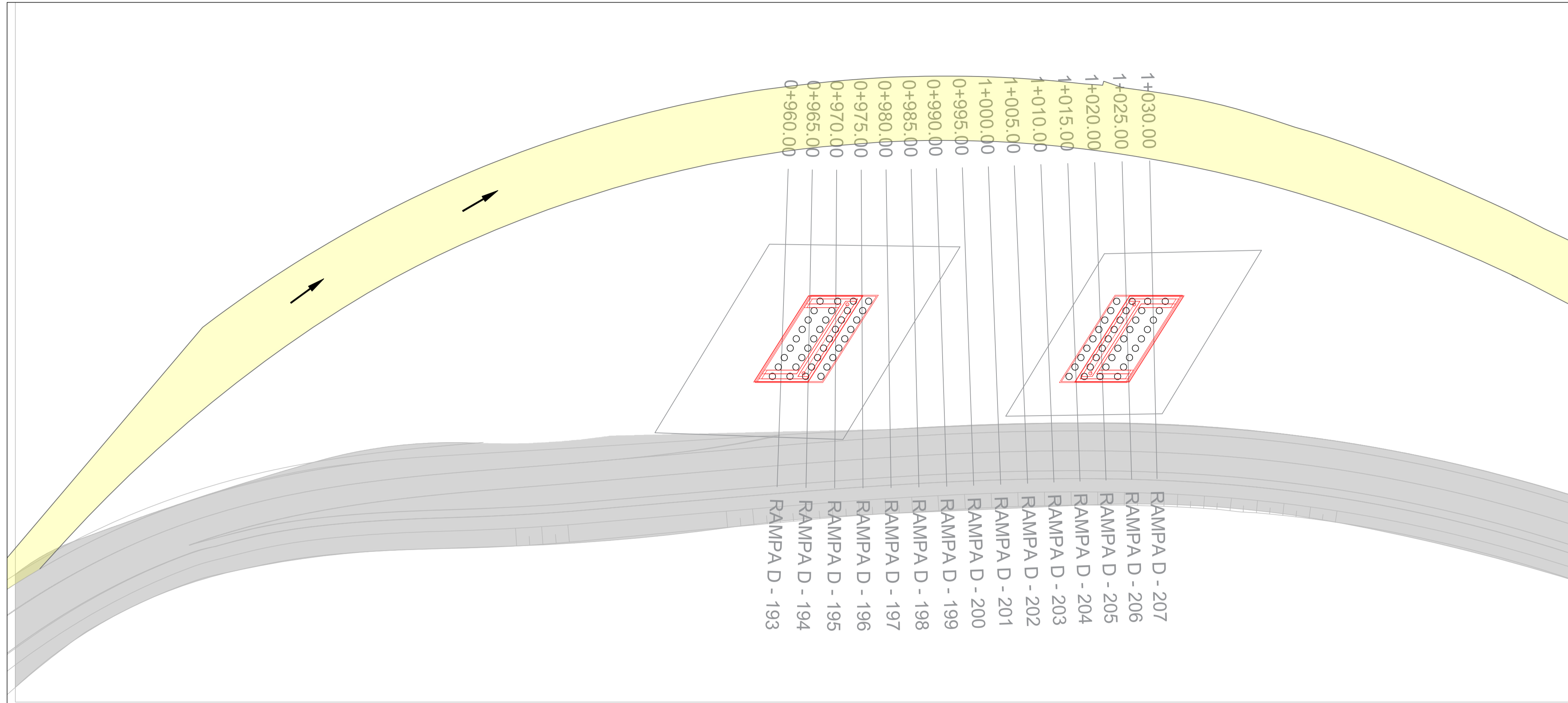


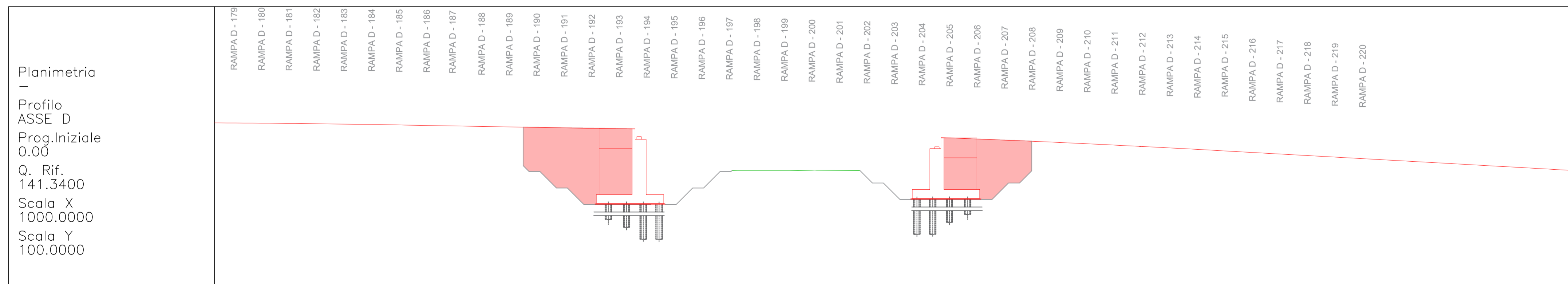
PLANIMETRIA Scala 1:500



**LEGENDA**

RINTERRO

SEZIONE Scala 1:500



Planimetria

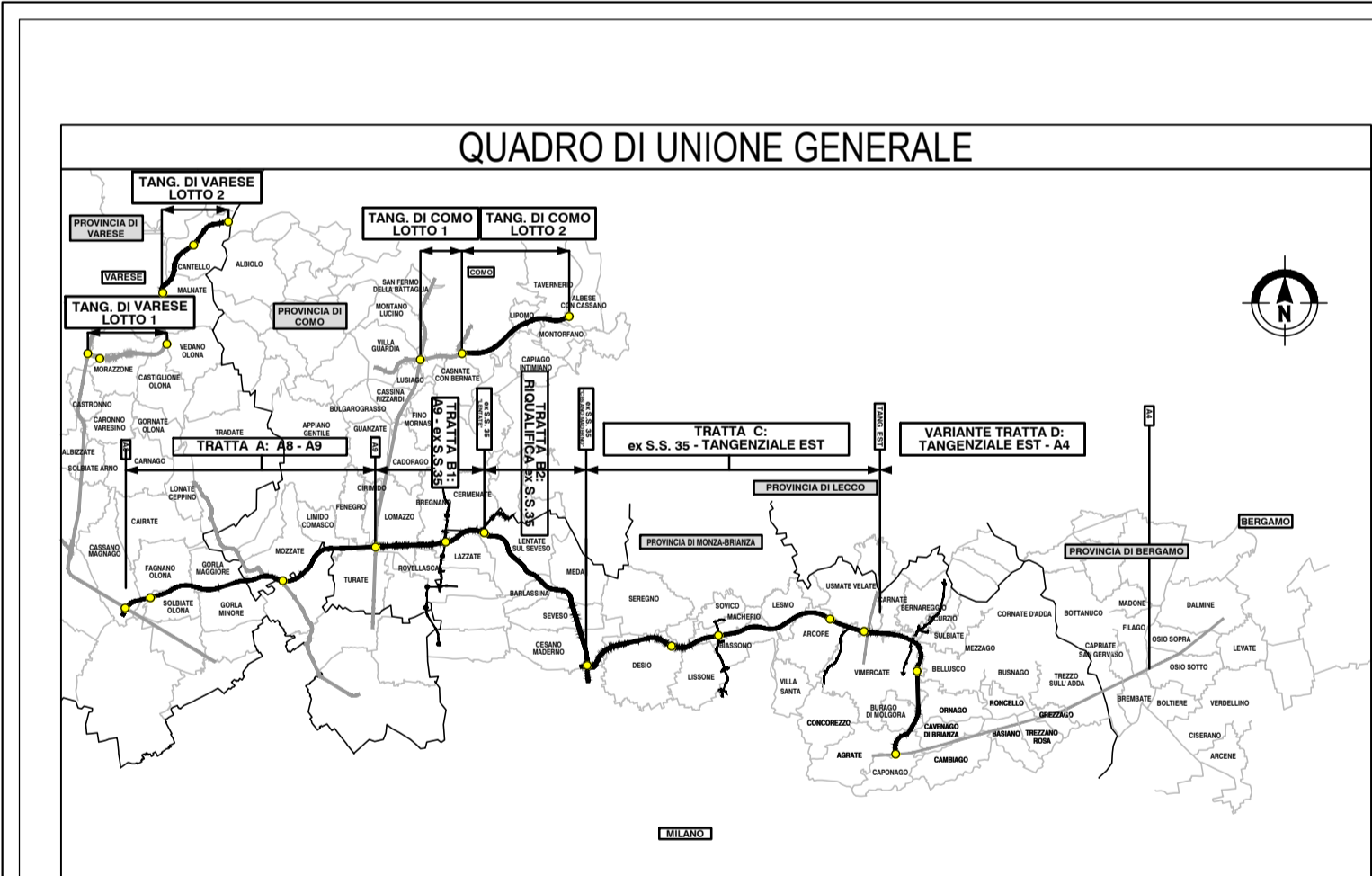
Profilo ASSE D

Prog. Iniziale 0,00

Q. Rif. 141.3400

Scala X 1000.0000

Scala Y 100.0000



**COLLEGAMENTO AUTOSTRADALE**  
**DALMINE-COMO-VARESE-VALICO DEL GAGGIOLO E OPERE AD ESSO CONNESSE**  
CODICE C.U.P. F118060027007

**PROGETTO DEFINITIVO**  
**VARIANTE TRATTA D**

OPERE D'ARTE MAGGIORI: CAVALCAVIA  
 CV15 - CAVALCAVIA DIREZIONE A58-A1  
 FASI COSTRUTTIVE 4/7

IDENTIFICAZIONE ELABORATO				PROGETTAZIONE			
FASE PROGETTUALE	WES						
AMBITO	TRATTA	CATEGORIA	OPERA	PARTE DI OPERA	TIPO ELABORATO	PROGRESSIVA	REVISIONE ESTERNA
D SR	DD C03	CV15	000	FC	004	A	
DATA	Giugno 2023			DATA	REVISIONE	ELABORAZIONE PROGETTUALE	
SCALA	1:500			D	S	RESPONSABILE INTEGRAZIONE PRESTAZIONI SPECIALISTICHE Ing. Luca Santoro	
CONCEDENTE				CONCESSIONARIO			
CONCESSIONARI AUTOSTRADALI LOMBARDE				Direzione Ingegneria e BIM Center Arch. Fabio Massimo Galati Responsabile Funzione Tecnica, Progettazione e ACT Ing. Andrea Morozzi			
VERIFICA E VALIDAZIONE				RESPONSABILE VERIFICA E VALIDAZIONE Ing. Luca Santoro			

Il presente documento non potrà essere copiato, riprodotto o altrimenti pubblicato in tutto o in parte senza il consenso scritto di Autostrada Pedemontana Lombarda S.p.A. Ogni utilizzo non autorizzato sarà perseguito a norma di legge. This document may not be copied, reproduced or published either in part or entirely without the written permission of Autostrada Pedemontana Lombarda S.p.A. Unauthorized use will be persecuted by law.