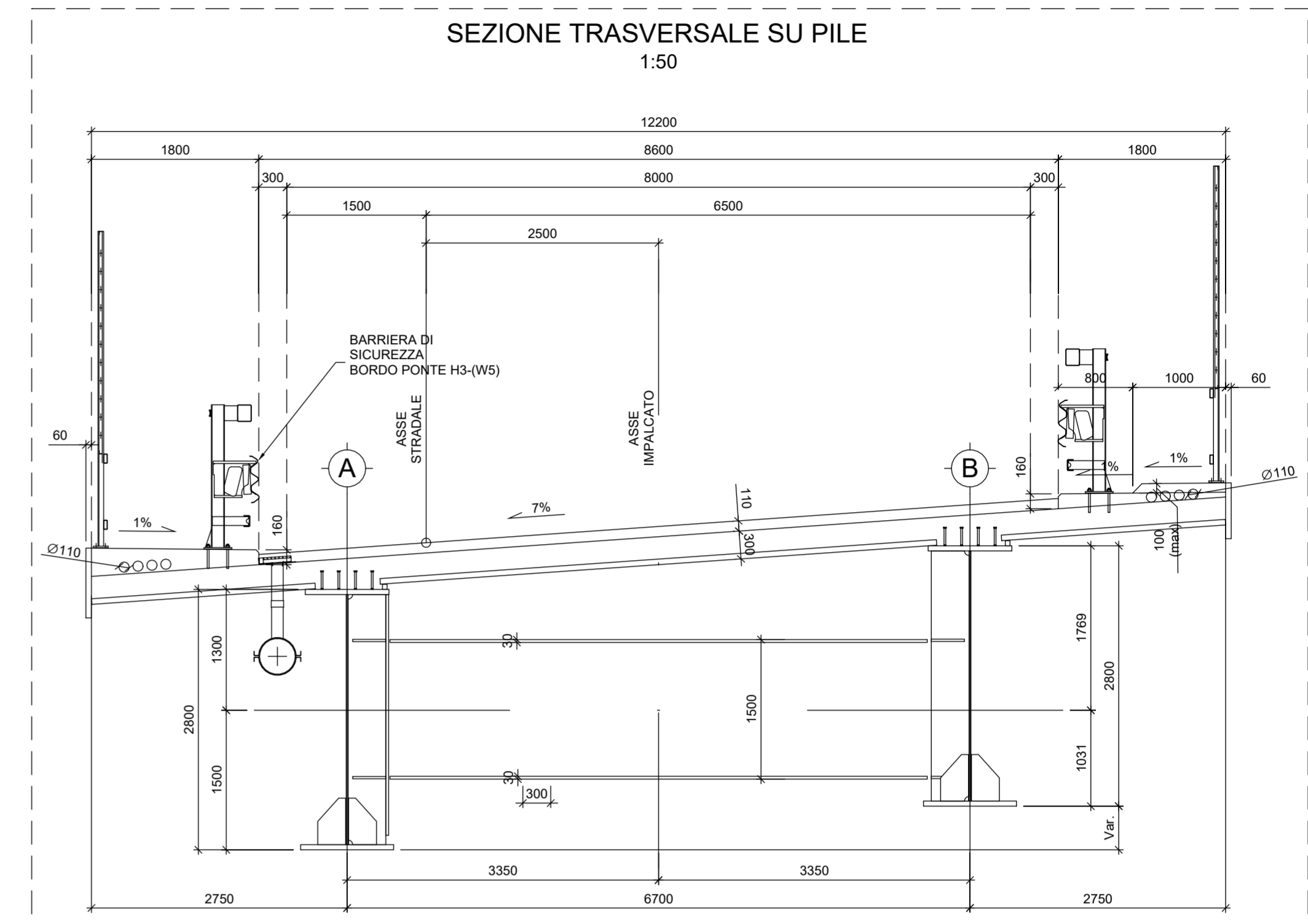
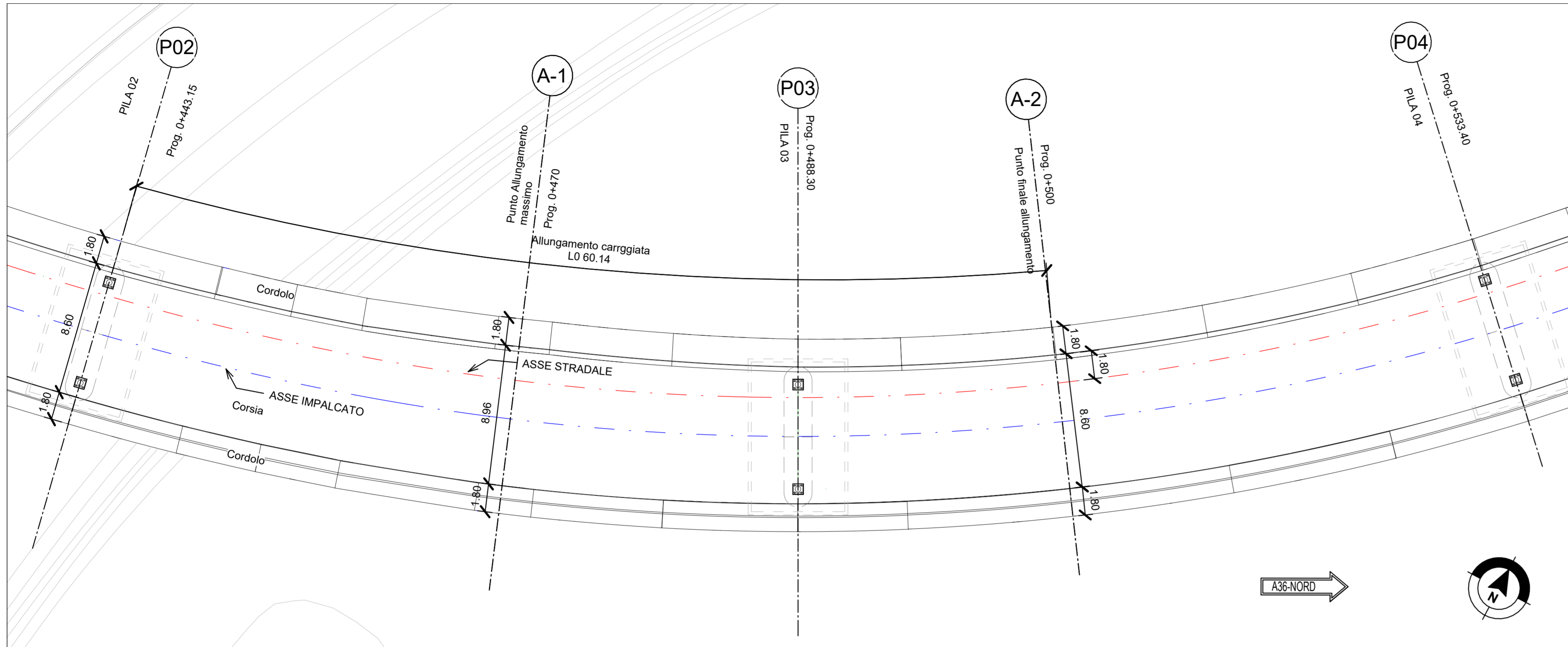


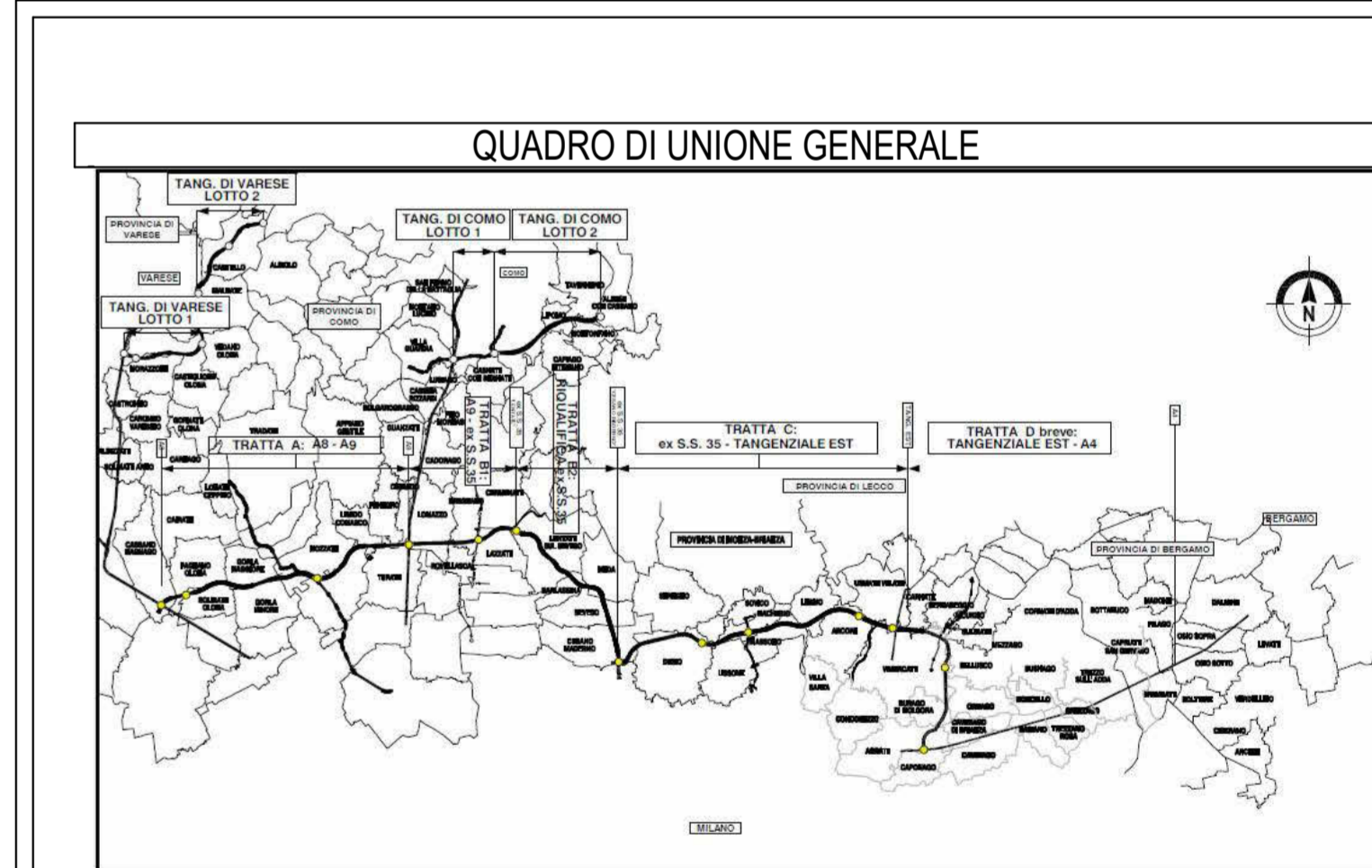
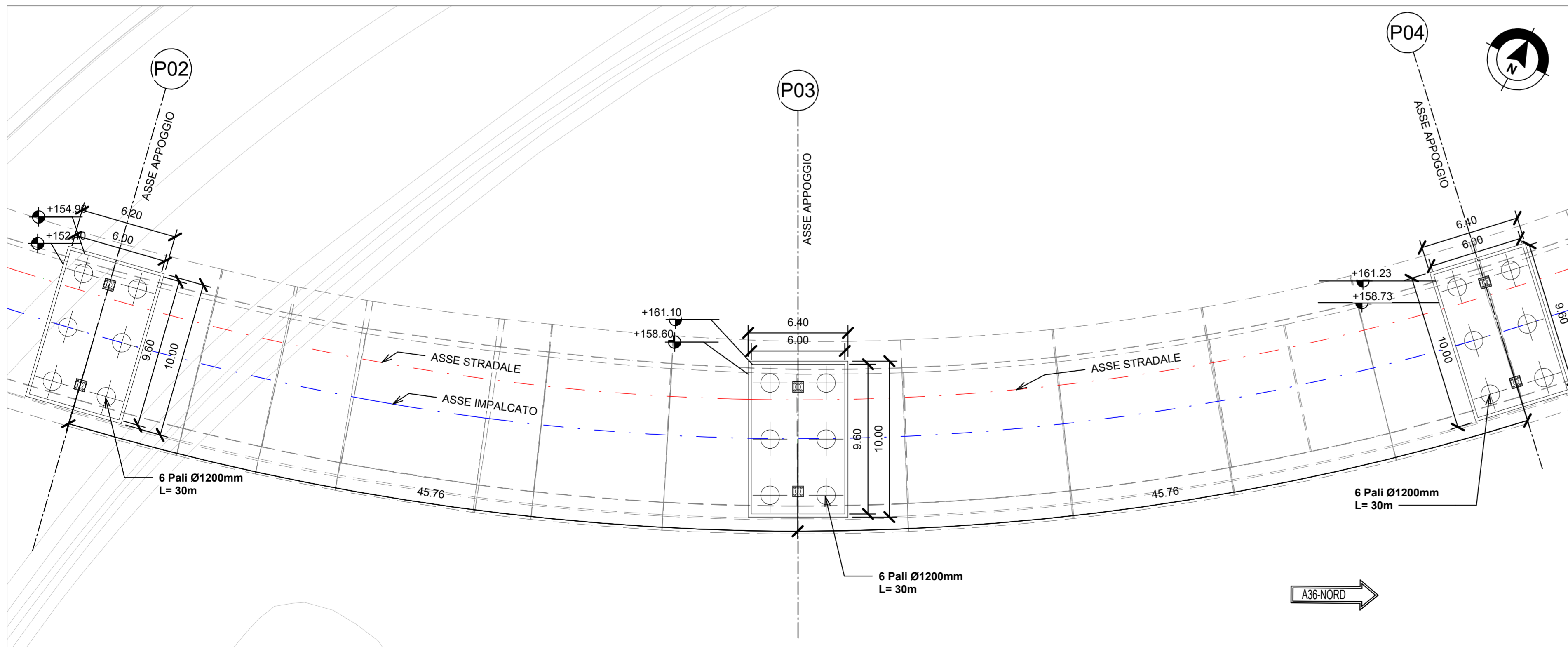
PLANIMETRIA - TRATTO P2-P4

Scala 1 : 200



PIANTA FONDAZIONI - P2-P4

Scala 1 : 200



COLLEGAMENTO AUTOSTRADALE
DALMINE-COMO-VARESE-VALICO DEL GAGGIOLO E OPERE AD ESSO CONNESSE
CODICE C.U.P. F118080027007
PROGETTO DEFINITIVO
VARIANTE TRATTA D
CAVALCAVIA RAMPA DIR A36-NORD SU TEEM E A4
 Planimetria e Pianta Fondazioni tav. 2di4

IDENTIFICAZIONE ELABORATO		PROGETTAZIONE	
FASE PROGETTUALE	TRATTA	DATA	REVISIONE
AMBITO	DD	30/06/2023	Emissione
CATEGORIA	C02		A
OPERA	VI03		
PARTI DI OPERA	120		
TIPO ELABORATO	PI		
PROIEZIONE	002		
REVISIONE ESTERNA	A		
CONCEDENTE		CONCESSIONARIO	
CONCESSIONARI AUTOSTRADALI LOMBARDE		Direttore Ingegneria e BIM Center: Arch. Fabio Massimo Saldini Direttore Tecnico: Ing. Paolo Lorenzini Responsabile Funzione Tecnica Project Financing e ACT: Ing. Andrea Mangano	
ELABORAZIONE PROGETTUALE		VERIFICA E VALIDAZIONE	
Autostrada Pedemontana Lombarda Direzione Ingegneria BIM Center Arch. Fabio Massimo Saldini		RESPONSABILE/INTEGRATORE PROIEZIONE SPECIALISTICO Ing. Lucia Samorani RESPONSABILE/INTEGRATORE Ing. Gardella	
DATA: 30 Giugno 2023 SCALA: 1:200 - 1:50		RTI: Controllo Check S.r.l. (Mantova), Rina Check S.r.l. (Mantova), Bureau Veritas Italia S.p.A. (Mantova)	

Il presente documento non potrà essere copiato, riprodotto o altrimenti pubblicato in tutto o in parte senza il consenso scritto di Autostrada Pedemontana Lombarda S.p.A. Ogni utilizzo non autorizzato sarà perseguito a norma di legge. This document may not be copied, reproduced or published either in part or entirely without the written permission of Autostrada Pedemontana Lombarda S.p.A. Unauthorized use will be prosecuted by law.