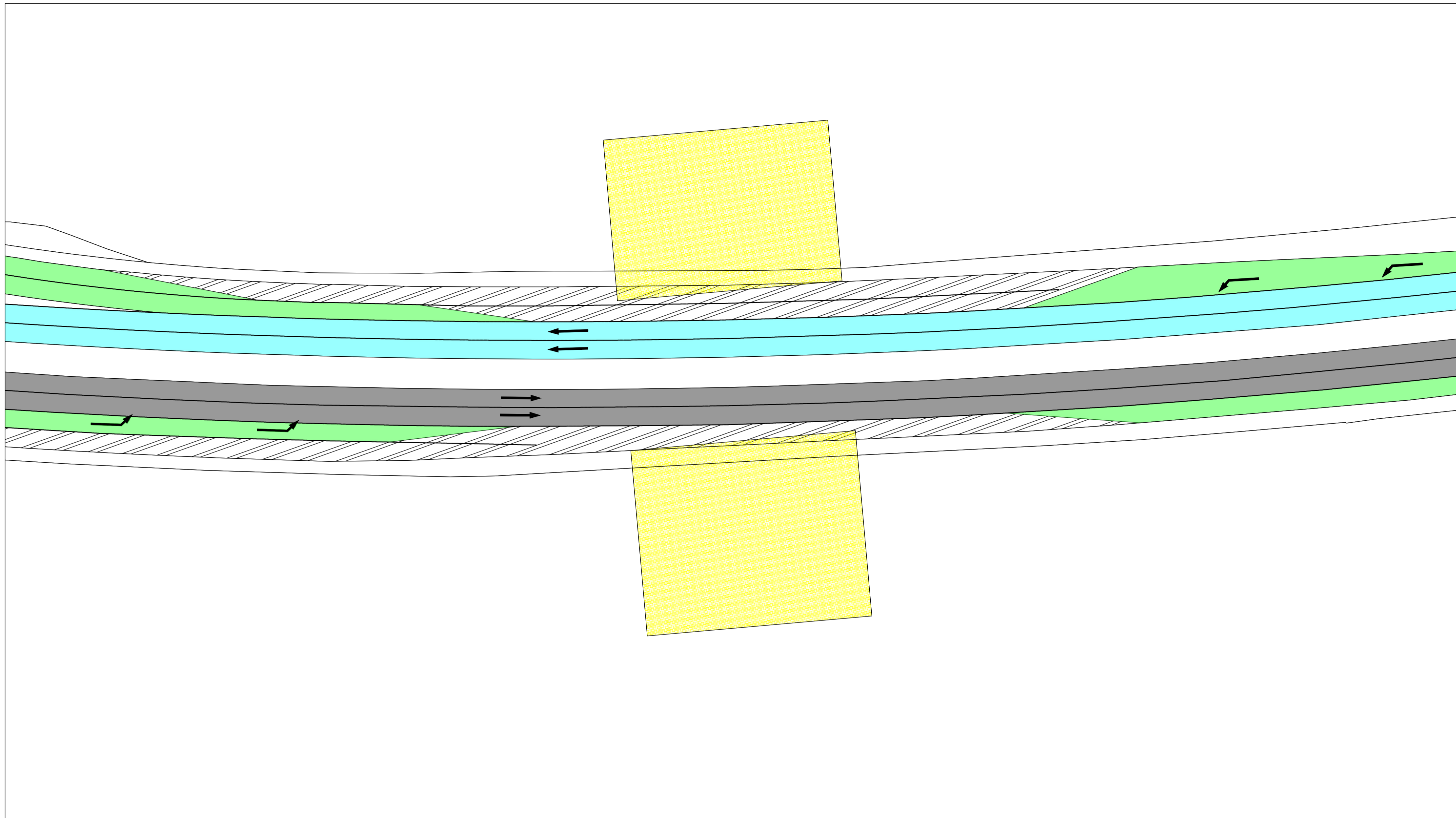


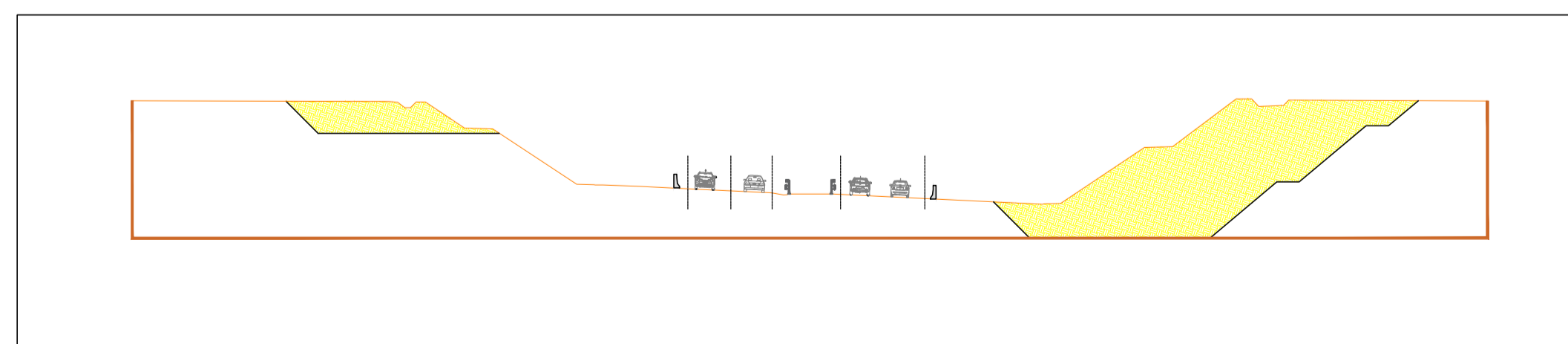
PLANIMETRIA (Scala 1:500)



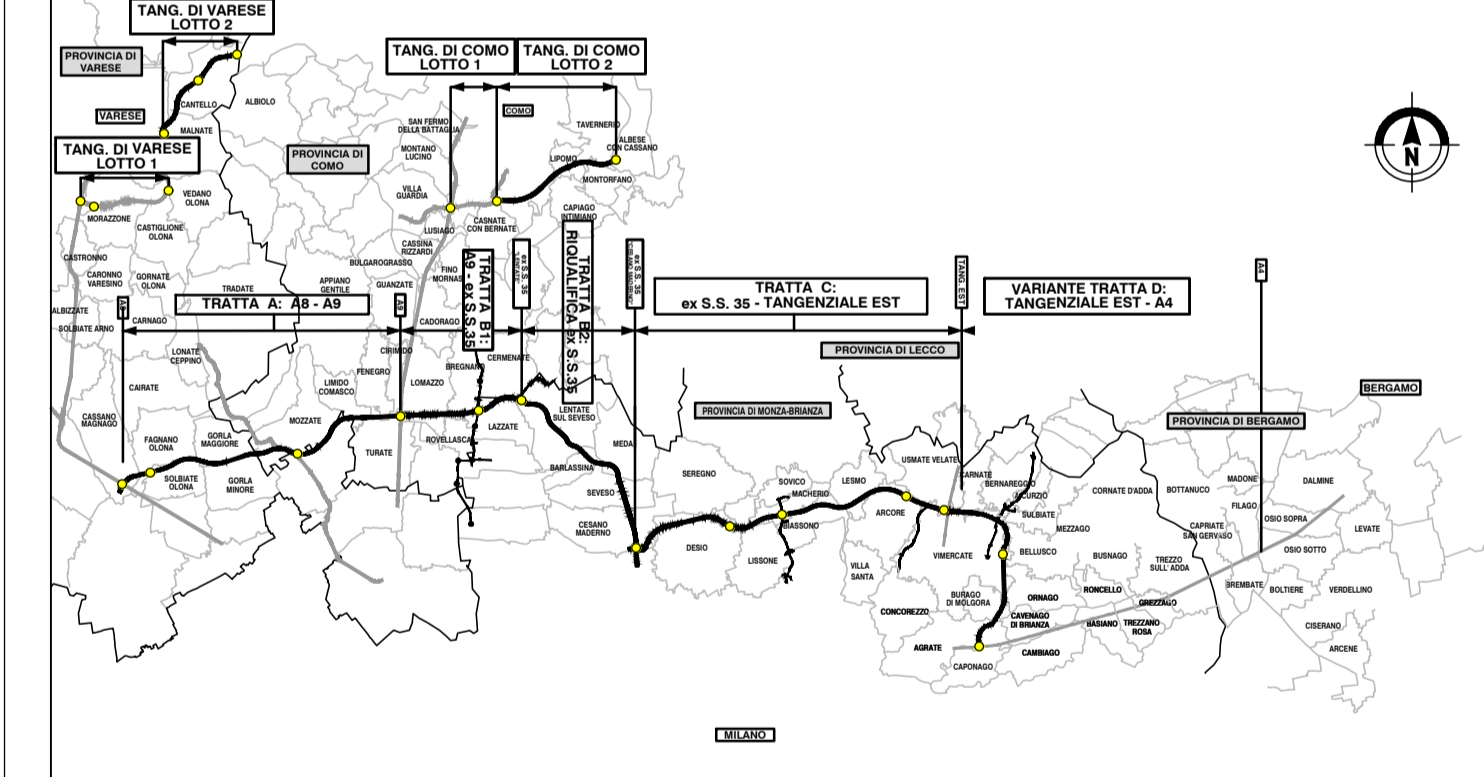
LEGENDA

AREA SCAVI

SEZIONE (Scala 1:500)



QUADRO DI UNIONE GENERALE



CONCESSIONI
AUTOSTRADALI
LOMBARDE

Autosstrada
Pedemontana
Lombarda

**COLLEGAMENTO AUTOSTRADALE
DALMINE-COMO-VARESE-VALICO DEL GAGGIOLO E OPERE AD ESSO CONNESSE**
CODICE C.U.P. F118660027007

**PROGETTO DEFINITIVO
VARIANTE TRATTA D**

OPERE D'ARTE MAGGIORI: CAVALCAVIA
CAVALCAVIA CASCINA BERTAGNA
FASI COSTRUTTIVI 2/7

IDENTIFICAZIONE ELABORATO				PROGETTAZIONE			
FASE PROGETTUALE	AMBITO	TRATTA	CATEGORIA	DATA	REVISIONE	ELABORAZIONE PROGETTUALE	
				30/06/2023	EMISSIONE	Direzione Ingegneria BIM Center Ing. Luca Santoro	
	D SR	DD 108	CV16	000	FC	002	A
CONCEDENTE	CONCESSIONARIO			VERIFICA E VALIDAZIONE			
CONCESSIONI AUTOSTRADALI LOMBARDE	Autosstrada Pedemontana Lombarda			RTI: Conco Check S.r.l. (Mandato), Riva Check S.r.l. (Mandato), Buresi Verita S.p.A. (Mandato)		RESPONSABILE INTEGRAZIONE PRESTAZIONE SPECIALISTICO Ing. Luca Santoro	

Il presente documento non potrà essere copiato, riprodotto o altrimenti pubblicato in tutto o in parte senza il consenso scritto di Autosstrada Pedemontana Lombarda S.p.A. Ogni utilizzo non autorizzato sarà perseguito a norma di legge. This document may not be copied, reproduced or published either in part or entirely without the written permission of Autosstrada Pedemontana Lombarda S.p.A. Unauthorized use will be persecuted by law.