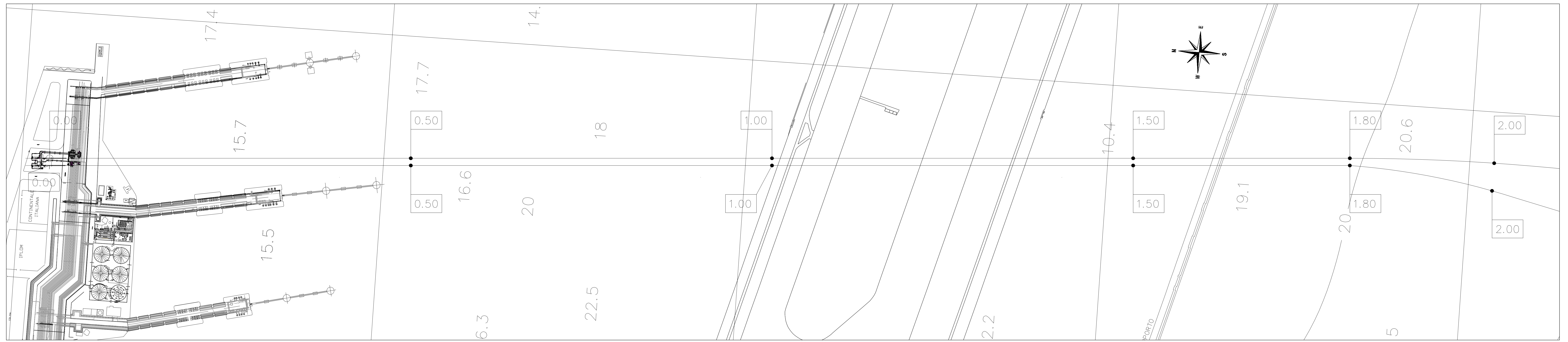
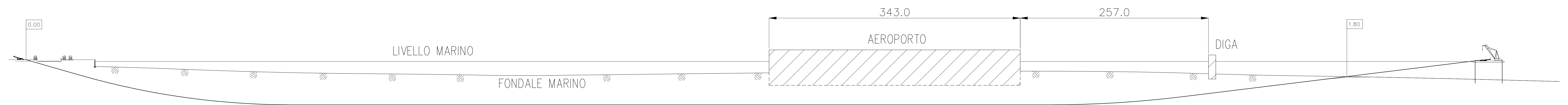


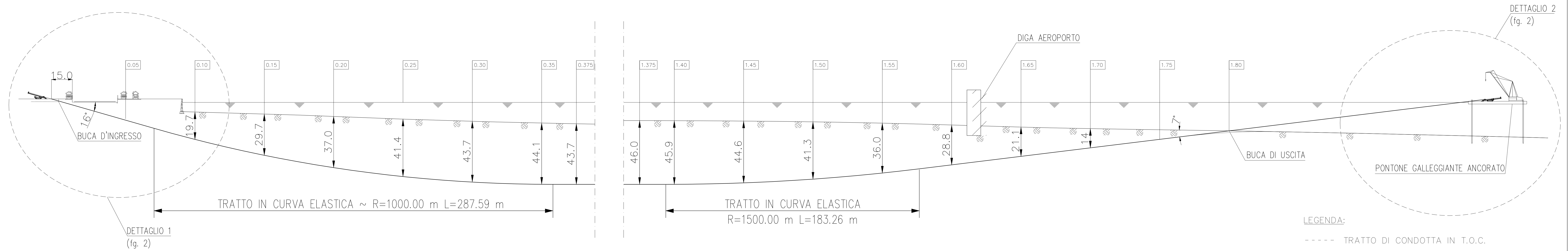
- NOTE:
- IL PROFILO DELLA CONDOTTA NEL TRATTO IN T.O.C. E' PRELIMINARE E SOGGETTO AD APPROVAZIONE.
 - TUTTE LE QUOTE SONO IN METRI TRANNE DOVE INDICATO.



STRALCIO PLANIMETRICO - SCALA 1:2000



PROFILO T.O.C. - SCALA 1:2000



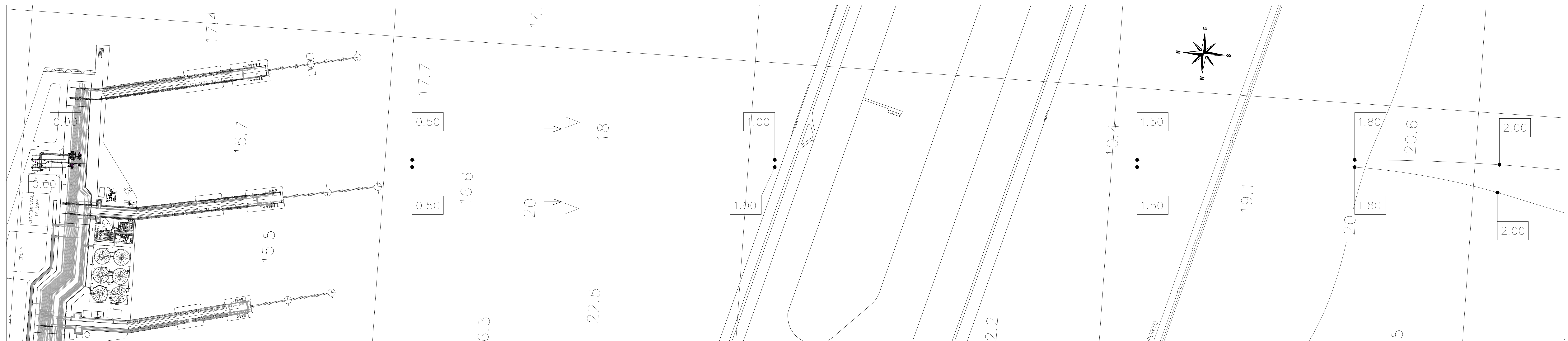
DETTAGLIO PARTE INIZIALE E FINALE T.O.C. - SCALA 1:1000

- LEGENDA:
- TRATTO DI CONDOTTA IN T.O.C.
 - TRATTO DI CONDOTTA POSATO SUL FONDO
 - P.K. PUNTO CHILOMETRICO
 - T.O.C. TRIVELLAZIONE ORIZZONTALE CONTROLLATA

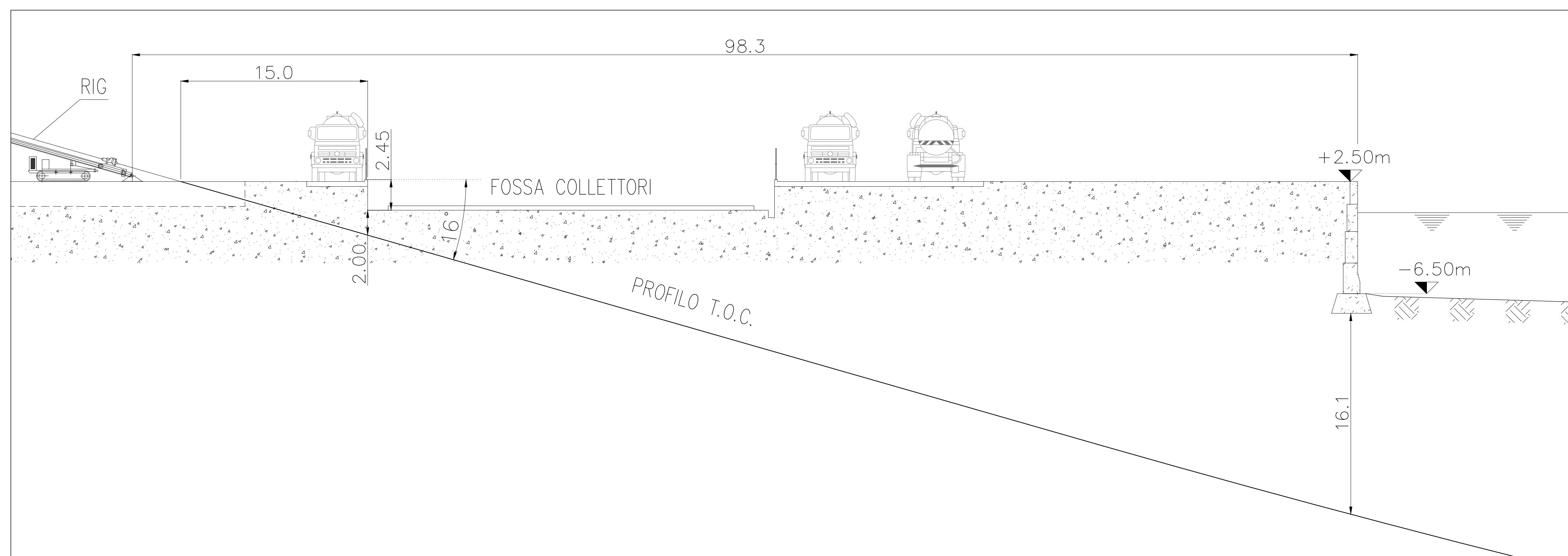
DESCRIZIONE		N.	
OFFSHORE PIPELINE - GENERAL ROUTE MAP		12-469-OFF-D-003	
OFFSHORE PIPELINE - ALIGNMENT SHEET		12-469-OFF-D-005	
o	28/02/2013	Emissione finale	ENL/FFC RPV GV CV
Revisione	DATA	DESCRIZIONE	ESEGUITO CONTROLL APPROVATO SOTT.
PROGETTO:			
SVILUPPO PROGETTO NUOVO TERMINALE OFFSHORE TIPO CALM			
TERMINALE PETROLIFERO DI MULTEDO - PORTO PETROLI GENOVA			
 PORTO PETROLI GENOVA S.p.A. Sede: Porto Petroli 16123 GENOVA			
UNITA' FUNZIONALE			
DOCUMENTI DEL PROGETTO DEFINITIVO			
TITOLO			
PERCORSO TUBAZIONI - PIANTE E SEZIONI			
 DATA SCALA ACCORDO QUADRO DOC. N. REV. FS 28/02/2013 VARIE 12 469 CON D 007 0 1 di 2			

NOTE:

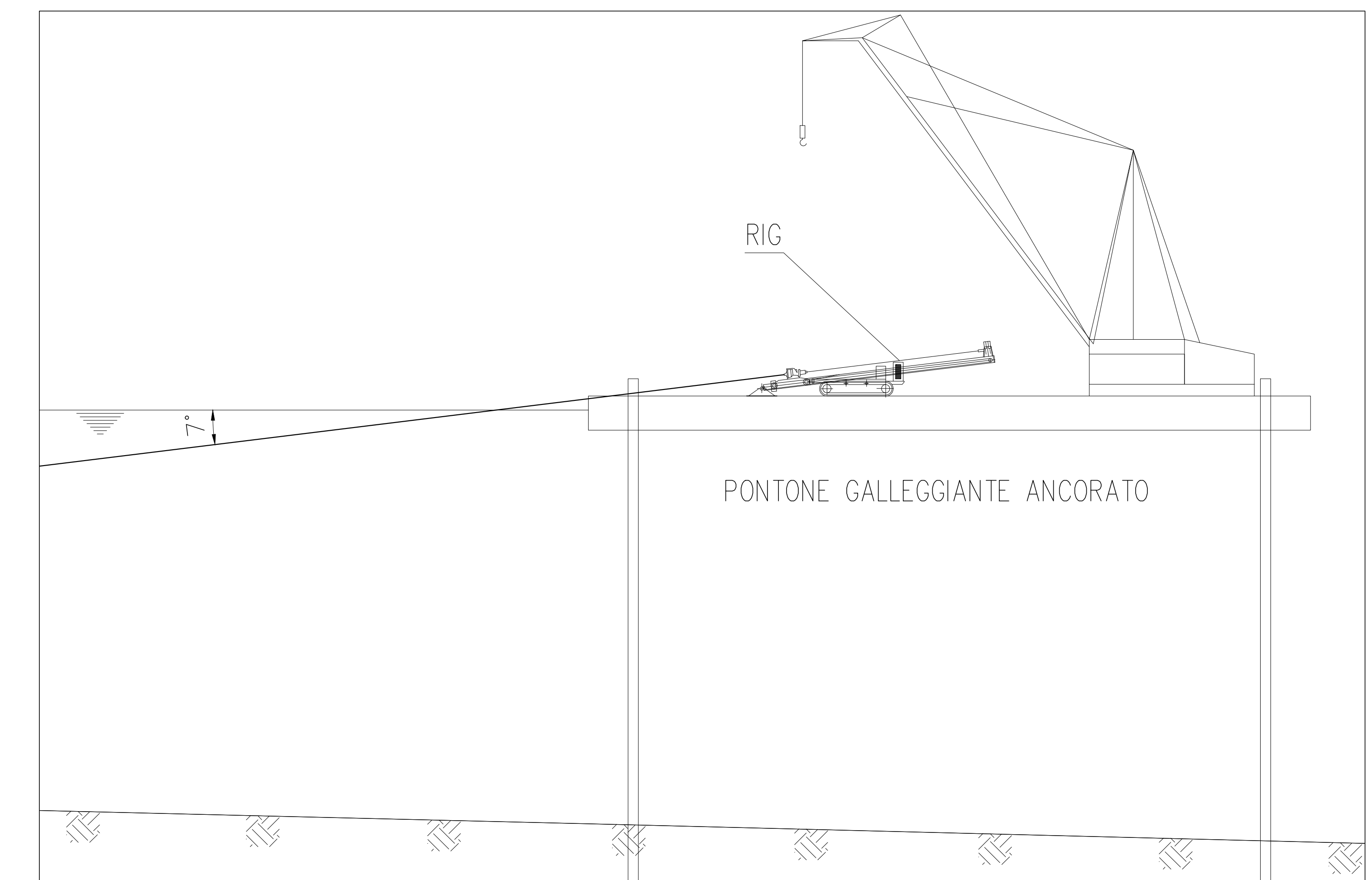
1. IL PROFILO DELLA CONDOTTA NEL TRATTO IN T.O.C. E' PRELIMINARE E SOGGETTO AD APPROVAZIONE.
2. TUTTE LE QUOTE SONO IN METRI TRANNE DOVE INDICATO.



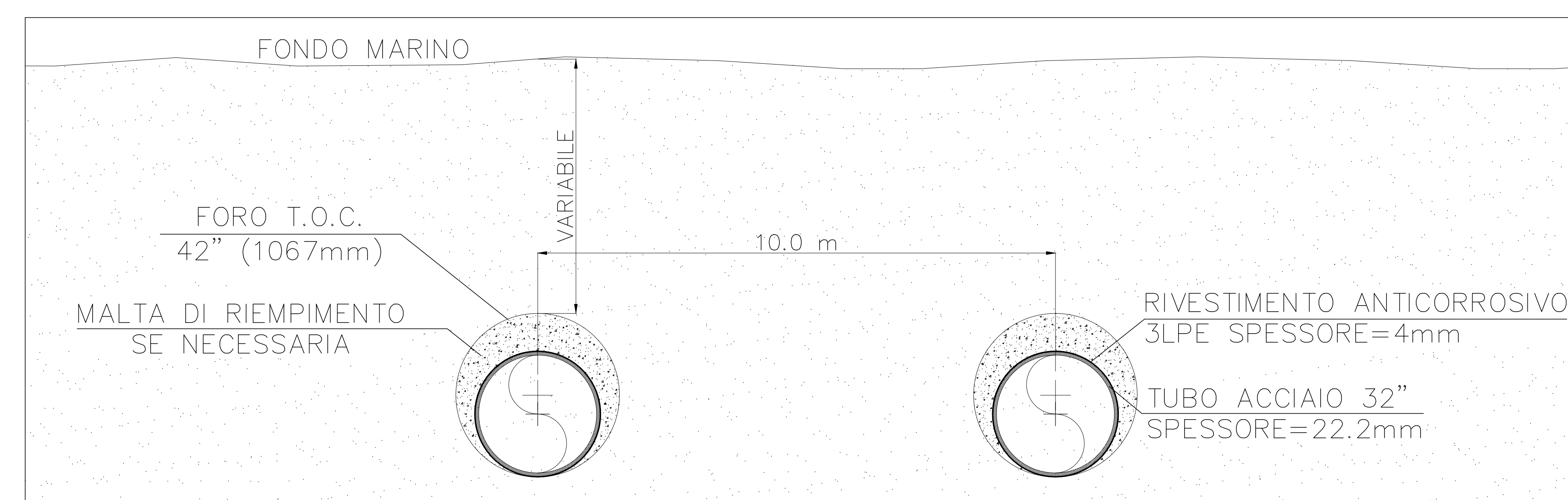
STRALCIO PLANIMETRICO - SCALA 1:2000



DETTAGLIO 1 - SCALA 1:200



DETTAGLIO 2 - SCALA 1:200



SEZIONE A-A

LEGENDA:

- TRATTO DI CONDOTTA IN T.O.C.
- TRATTO DI CONDOTTA POSATO SUL FONDO
- P.K. PUNTO CHILOMETRICO
- T.O.C. TRIVELLAZIONE ORIZZONTALE CONTROLLATA

DISEGNI DI RIFERIMENTO		N.															
OFFSHORE PIPELINE - GENERAL ROUTE MAP		12-489-OFF-D-003															
OFFSHORE PIPELINE - ALIGNMENT SHEET		12-489-OFF-D-005															
o	28/02/2013	Emisore finale	ENGL/FFC														
Revisore	DATA	DESCRIZIONE	ESEGUITO														
			CONTR. APPROVATO														
			SOTT.														
PROGETTO:																	
SVILUPPO PROGETTO NUOVO TERMINALE OFFSHORE TIPO CALM																	
TERMINALE PETROLIFERO DI MULTEDO - PORTO PETROLI GENOVA																	
UNITA' FUNZIONALE: DOCUMENTI DEL PROGETTO DEFINITIVO TITOLO: PERCORSO TUBAZIONI - PIANTE E SEZIONI																	
<table border="1"> <tr> <td>DAPPOLONIA</td> <td>DATA</td> <td>SCALA</td> <td>ACCORDO QUADRO</td> <td>DOC. N.</td> <td>REV.</td> <td>FS</td> </tr> <tr> <td>100 SAN NAZARIO, 19 - 16142 GENOVA, ITALIA P.IVA 04517010101 - TEL. 010/56200111 - FAX 010/56200112 E-MAIL: info@dappolonia.it - WWW.DAPPOLONIA.IT</td> <td>28/02/2013</td> <td>VARE</td> <td>12</td> <td>489</td> <td>CON</td> <td>D 007 0 2 di 2</td> </tr> </table>				DAPPOLONIA	DATA	SCALA	ACCORDO QUADRO	DOC. N.	REV.	FS	100 SAN NAZARIO, 19 - 16142 GENOVA, ITALIA P.IVA 04517010101 - TEL. 010/56200111 - FAX 010/56200112 E-MAIL: info@dappolonia.it - WWW.DAPPOLONIA.IT	28/02/2013	VARE	12	489	CON	D 007 0 2 di 2
DAPPOLONIA	DATA	SCALA	ACCORDO QUADRO	DOC. N.	REV.	FS											
100 SAN NAZARIO, 19 - 16142 GENOVA, ITALIA P.IVA 04517010101 - TEL. 010/56200111 - FAX 010/56200112 E-MAIL: info@dappolonia.it - WWW.DAPPOLONIA.IT	28/02/2013	VARE	12	489	CON	D 007 0 2 di 2											