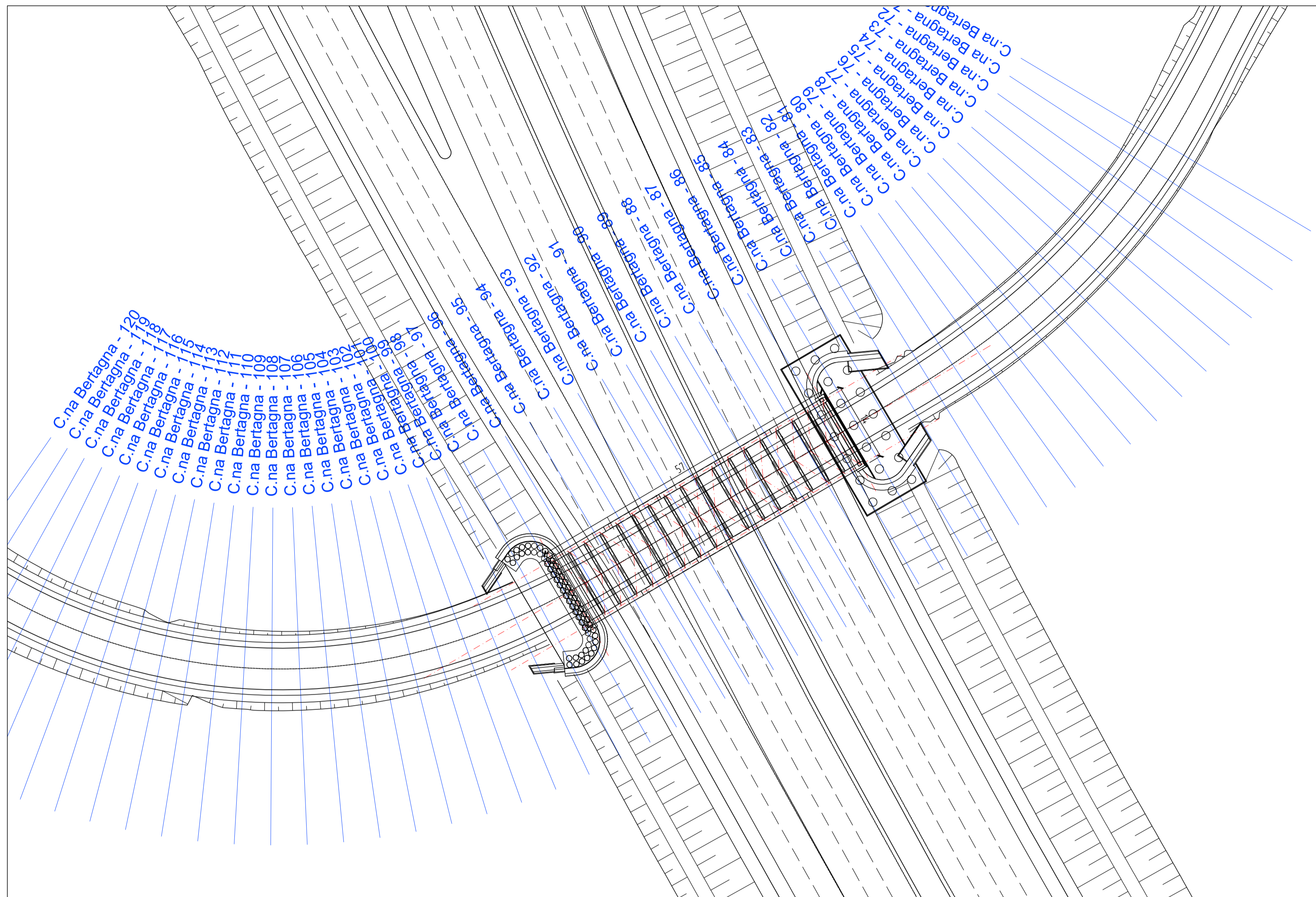
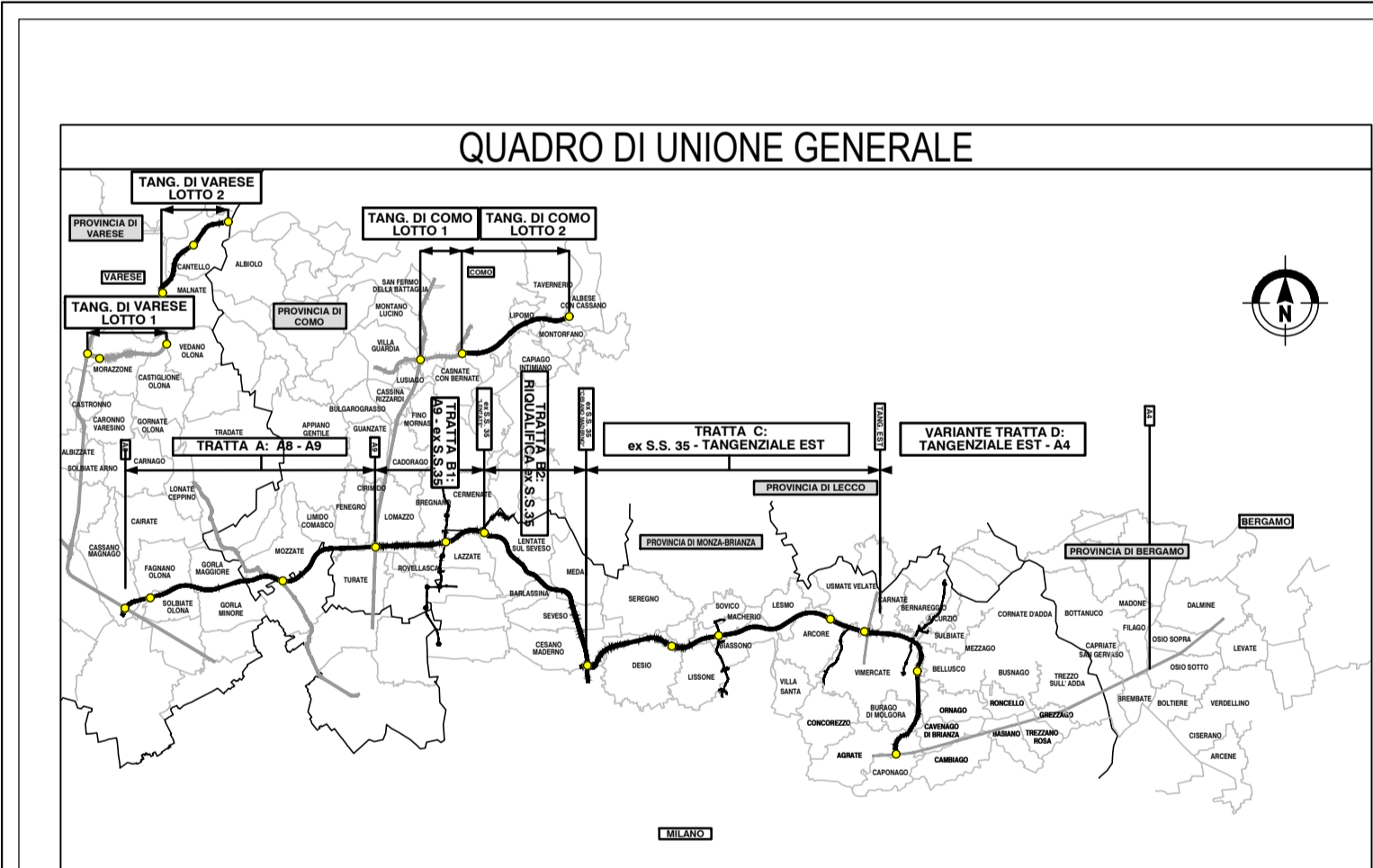
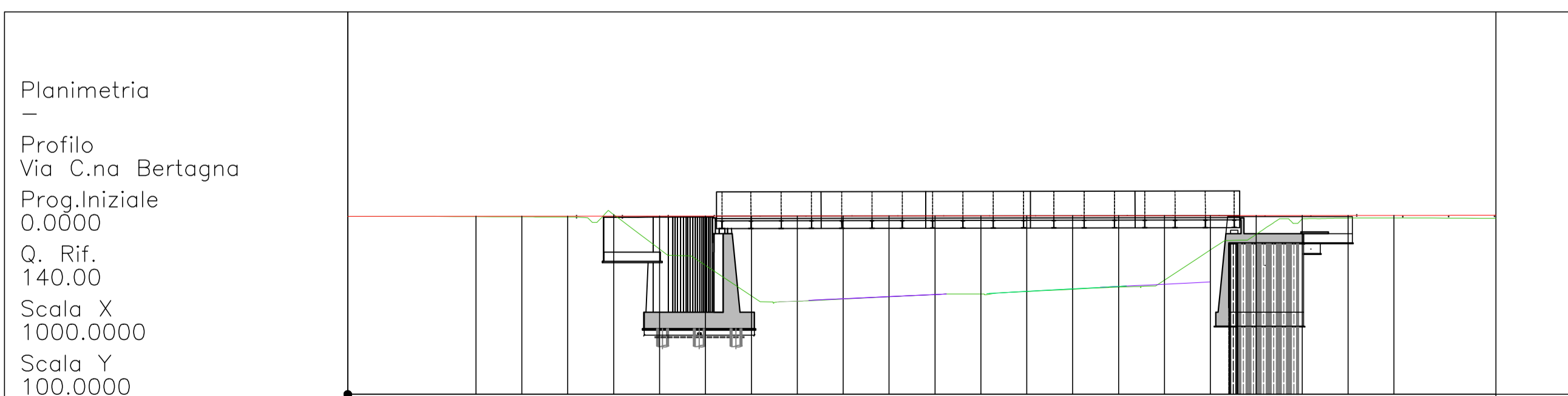



PROFILO LONGITUDIALE  
Scala 1:200



PLANIMETRIA DI INQUADRAMENTO  
Scala 1:2000



**COLLEGAMENTO AUTOSTRADALE**  
**DALMINE-COMO-VARESE-VALICO DEL GAGGIOLO E OPERE AD ESSO CONNESSE**  
CODICE C.U.P. F11060027007  
**PROGETTO DEFINITIVO**  
**VARIANTE TRATTA D**  
 OPERE D'ARTE MAGGIORI: CAVALCAVIA  
 CAVALCAVIA CASCINA BERTAGNA  
 PLANIMETRIA DI INQUADRAMENTO E PROFILO LONGITUDIALE

IDENTIFICAZIONE ELABORATO				PROGETTAZIONE			
FASE PROGETTUALE	AMBITO	TRATTA	CATEGORIA	OPERA	PARTE DI OPERA	TIPO ELABORATO	PROGRESSIVA
	D	SR	DD	108	CV16	000	PL 001
REVISIONE ESTERNA	DATA			REVISIONE	ELABORAZIONE PROGETTUALE		
	30/06/2023			..MISSIONE..	Autostrada Pedemontana Lombarda Direzione Ingegneria BIM Center RESPONSABILE INTEGRAZIONE PRESTAZIONI SPECIALISTICO Ing. Luca Santoro		
CONCEDENTE	CONCESSIONARIO			VERIFICA E VALIDAZIONE			
CONCESSIONARI AUTOSTRADALI LOMBARDE Direzione Ingegneria e BIM Center Arch. Fabio Massimo Sabini Responsabile Funzione Tecnica, Progettazione e ACI Ing. Andrea Marozzi	CONCESSIONARIO Autostrada Pedemontana Lombarda			RTI Conces Check S.r.l. (Mandano), Riva Check S.r.l. (Mandano), Bureau Veritas (Mandano) RESPONSABILE VERIFICA E VALIDAZIONE Ing. Luca Santoro			

Il presente documento non potrà essere copiato, riprodotto o altrimenti pubblicato in tutto o in parte senza il consenso scritto di Autostrada Pedemontana Lombarda S.p.A. Ogni utilizzo non autorizzato sarà perseguito a norma di legge. The document may not be copied, reproduced or published either in part or entirely without the written permission of Autostrada Pedemontana Lombarda S.p.A. Unauthorized use will be persecuted by law.