PIANTA SCAVI
1:500

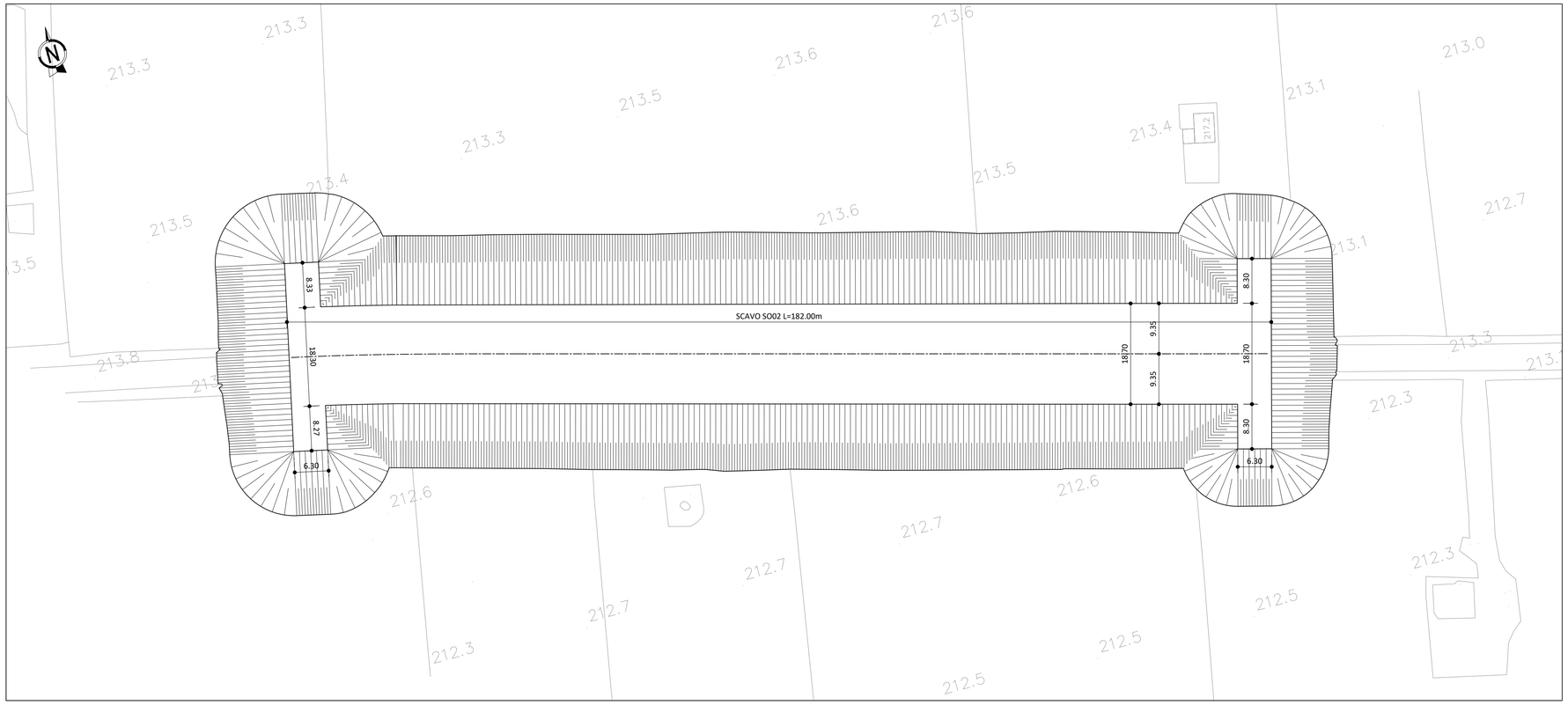

SEZIONE TIPOLOGICA DI SCAVO
1:200

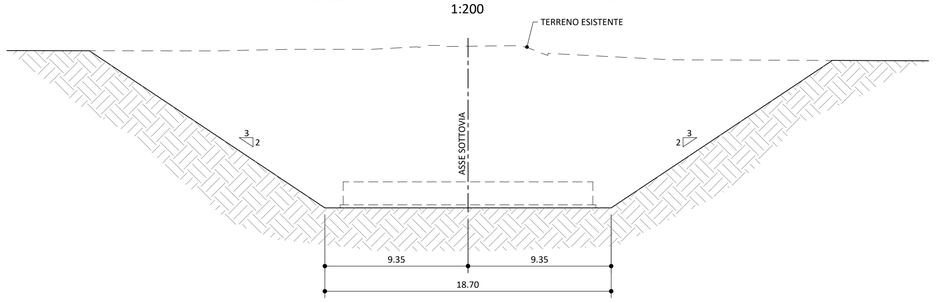

QUADRO DI UNIONE GENERALE

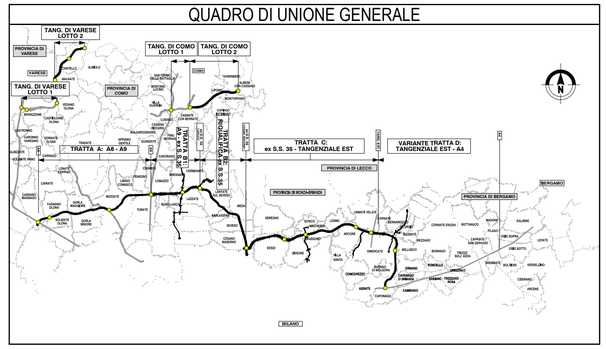

CONCESSIONI AUTOSTRADALI LOMBARDE

Autostrada Pedemontana Lombarda

COLLEGAMENTO AUTOSTRADALE

DALMINE-COMO-VARESE-VALICO DEL GAGGIOLO E OPERE AD ESSO CONNESSE

CODICE C.U.P. F11B06000270007

PROGETTO DEFINITIVO
VARIANTE TRATTA D

SOTTOPASSO VIA SAN NAZZARO
Pianta scavi

IDENTIFICAZIONE ELABORATO

FASE PROGETTUALE	AMBITO	TRATTA	CATEGORIA	OPERA	PARTE DI OPERA	TIPO ELABORATO	PROGRESSIVA	REVISIONE ESTERNA
D	SR	DD	I01	SO02	120	SV	001	A

DATA 30/06/2023
SCALA 1:500/1:200

PROGETTAZIONE

Autostrada Pedemontana Lombarda

DATA	REVISIONE	
30/06/2023	Emissione	A

ELABORAZIONE PROGETTUALE

Direzione Ingegneria BIM Center
Arch. Fabio Massimo Saldini

RESPONSABILE INTEGRAZIONE PRESTAZIONI SPECIALISTICHE
Ing. Lucia Samorani

Ing. Nonese — Ing. Nonese — Ing. Gardella

CONCEDENTE

CONCESSIONI AUTOSTRADALI LOMBARDE

CONCESSIONARIO

Direttore Ingegneria e BIM Center: Arch. Fabio Massimo Saldini
Direttore Tecnico: Ing. Paolo Simonetta
Responsabile Funzione Tecnica, Project Financing e ACT Ing. Andrea Monguzzi

VERIFICA E VALIDAZIONE

RTI: Corteco Check S.r.l. (Mandante), Rina Check S.r.l. (Mandataria), Bureau Veritas Italia S.p.a. (Mandataria)

Il presente documento non potrà essere copiato, riprodotto o altrimenti pubblicato in tutto o in parte senza il consenso scritto di Autostrada Pedemontana Lombarda S. p. A. Ogni utilizzo non autorizzato sarà perseguito a norma di legge.
This document may not be copied, reproduced or published either in part or entirely without the written permission of Autostrada Pedemontana Lombarda S. p. A. Unauthorized use will be persecuted by law.

SCALA DI STAMPA: 1=1