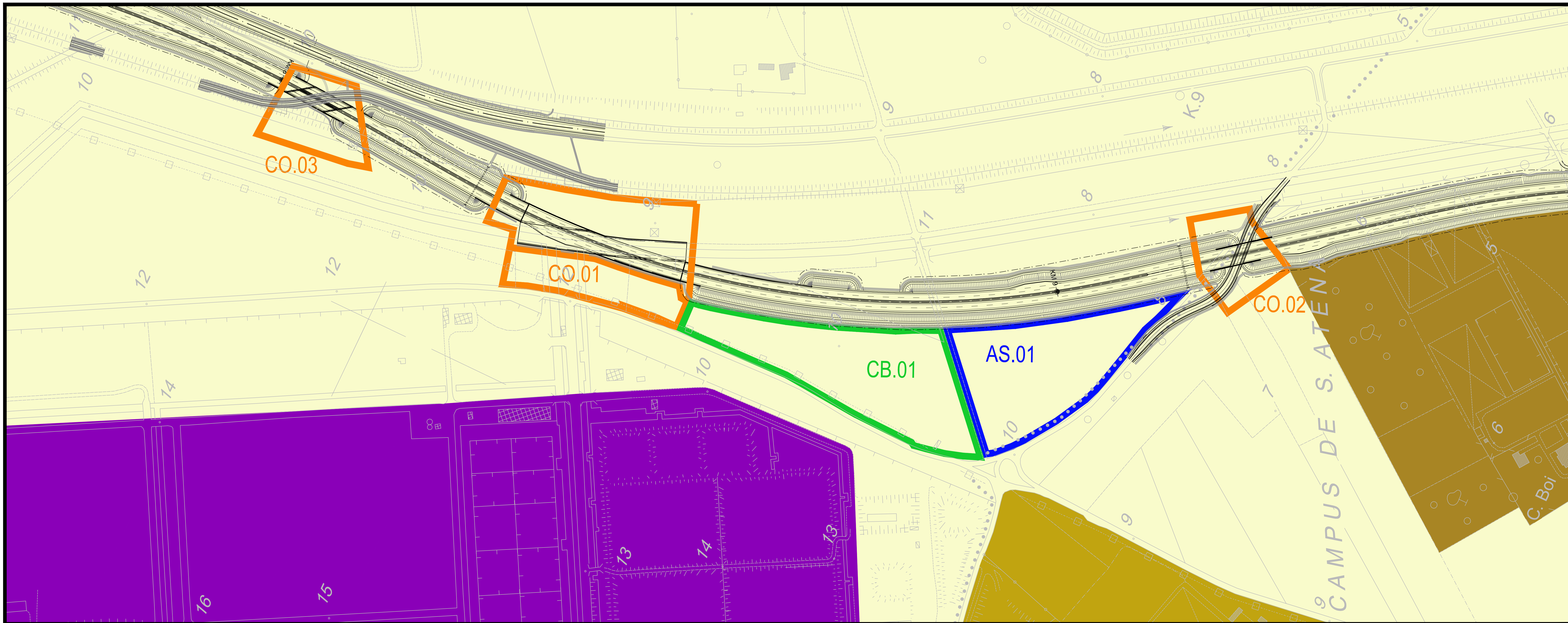
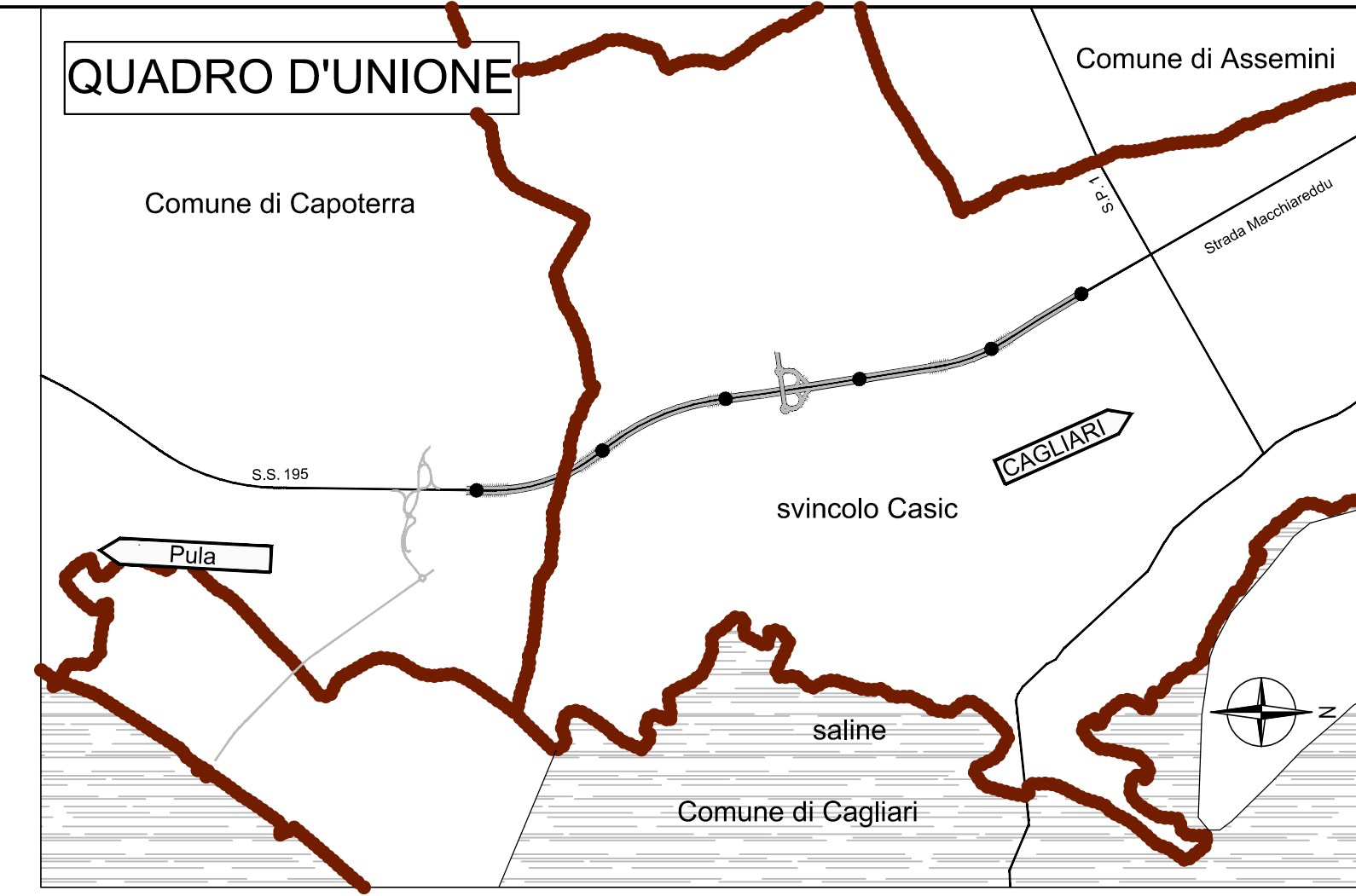
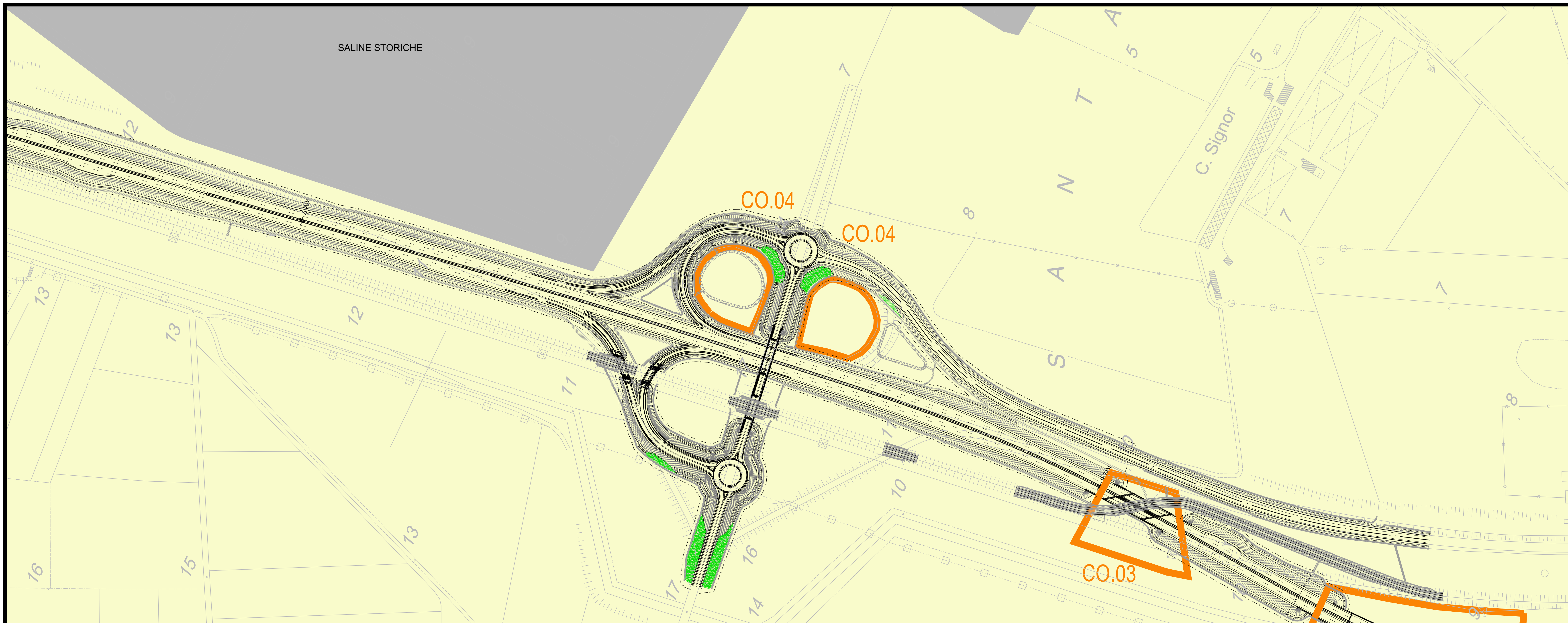


LAYOUT CANTIERI SU CARTA USO DEL SUOLO Scala 1:2000



LAYOUT CANTIERI SU CARTA USO DEL SUOLO Scala 1:2000



LEGENDA

PLANIMETRIA DI PROGETTO

ELEMENTI DI CANTIERIZZAZIONE

- CANTIERE OPERATIVO
- CAMPO BASE
- AREA STOCCAGGIO

CARTA USO DEL SUOLO

Sanas
GRUPPO FS ITALIANE

Direzione Tecnica

Nuova S.S.195 "Sulcitana" Tratto Cagliari - Pula
Collegamento con la S.S.130 e aeroporto di Cagliari Elmas
Opera Connessa Nord

PROGETTO DEFINITIVO

PROGETTAZIONE: RTI GPHED-SALIM-HYPRO

IL GEOLOGO Dott. Geol. Marco Leonardi Ordine dei geologi della Regione Lazio n. 1541 COORDINATORE PER LA SICUREZZA IN FASE DI PROGETTAZIONE Ing. Michele Coghe	I PROGETTISTI SPECIALISTI Ing. Ambrogio Signorelli Ordine Ingegneri Provincia di Roma n. 435111 Ing. Paolo Orzi Ordine Ingegneri Provincia di Roma n. 13817 Ing. Ambrogio Signorelli Ordine Ingegneri Provincia di Roma n. 435111 VISTO: IL RESPONSABILE DEL PROCEDIMENTO Ing. Michele Coghe	GRUPPO DI PROGETTAZIONE (Mandatario) GP INGENNERIA GESTIONE PROGETTI INGENNERIA s.r.l. Ing. Giuseppe Resto Ordine Ingegneri Provincia di Roma n. 20629 Ing. Vincenzo Secreti Ordine Ingegneri Provincia di Crotone n. 412	(Mandatario) AM (Mandatario) HYPRO IL PROGETTISTA E RESPONSABILE DELL'INTEGRAZIONE NELLE STRUTTURE SPECIALISTICHE (DPR 407/10 ART. 15 COMMA 1) Dott. Ing. GIORGIO GUIDUCCI Ordine Ingegneri Provincia di Roma n. 14035
--	--	--	--

CANTIERIZZAZIONE

SCHEDE DI CANTIERE SU CARTA USO DEL SUOLO

CODICE PROGETTO	NUM. FILE	REVISIONE	SCALA
PROGETTO: DP/CA/01/50	TOCCADOCANLF04_A	A	1:2.000
LAB.: D 23	TO0CA00CANLF04		
D			
C			
B			
A	Emissione	Giugno '23	Verorri Signorelli Guiducci
REV.	DESCRIZIONE	DATA	REDAITTO VERIFICATO APPROVATO