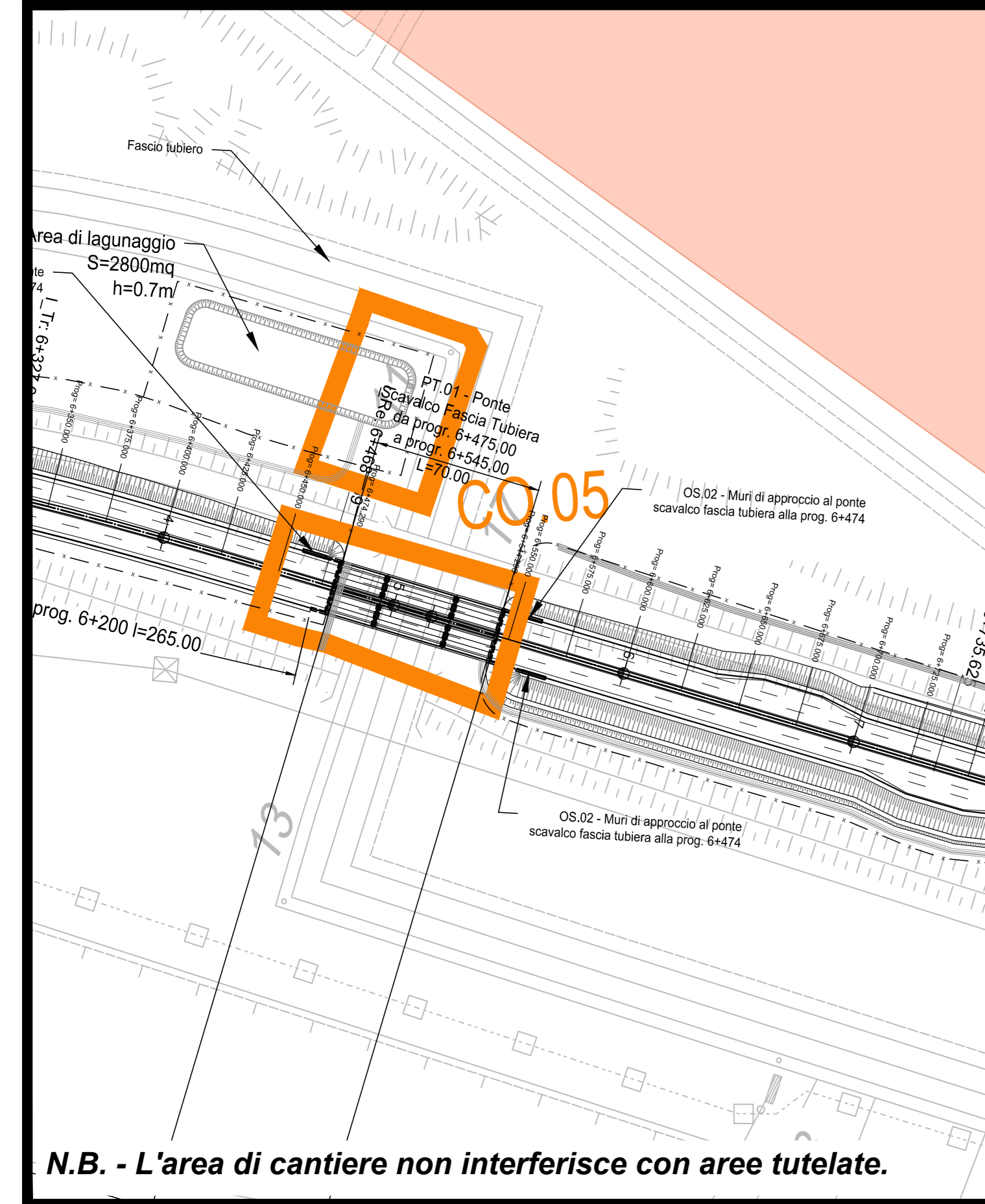


N.B. - L'area di cantiere non interferisce con aree tutelate.

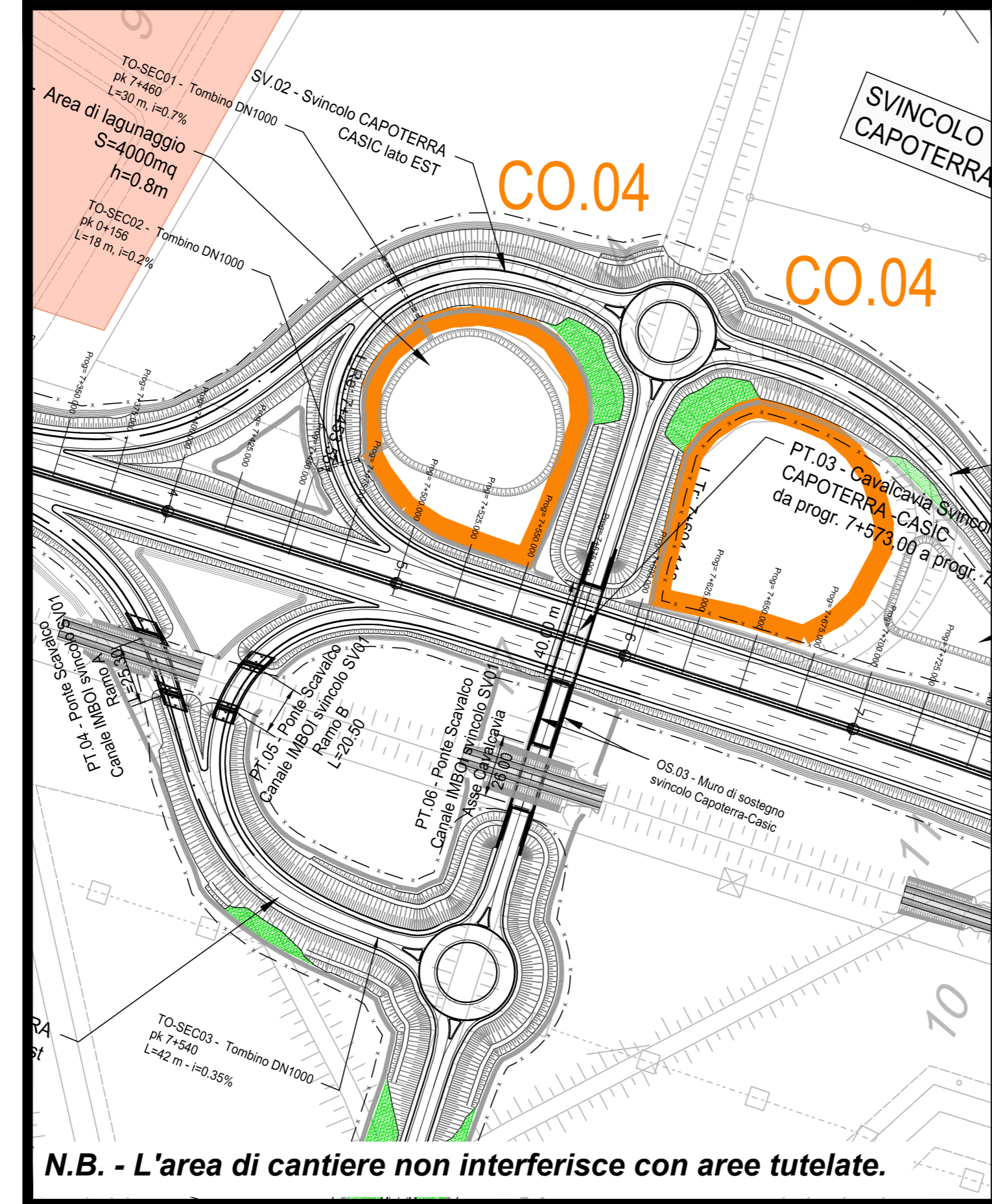
LAYOUT CANTIERI SU CARTA DEI VINCOLI Scala 1:2000



N.B. - L'area di cantiere non interferisce con aree tutelate.

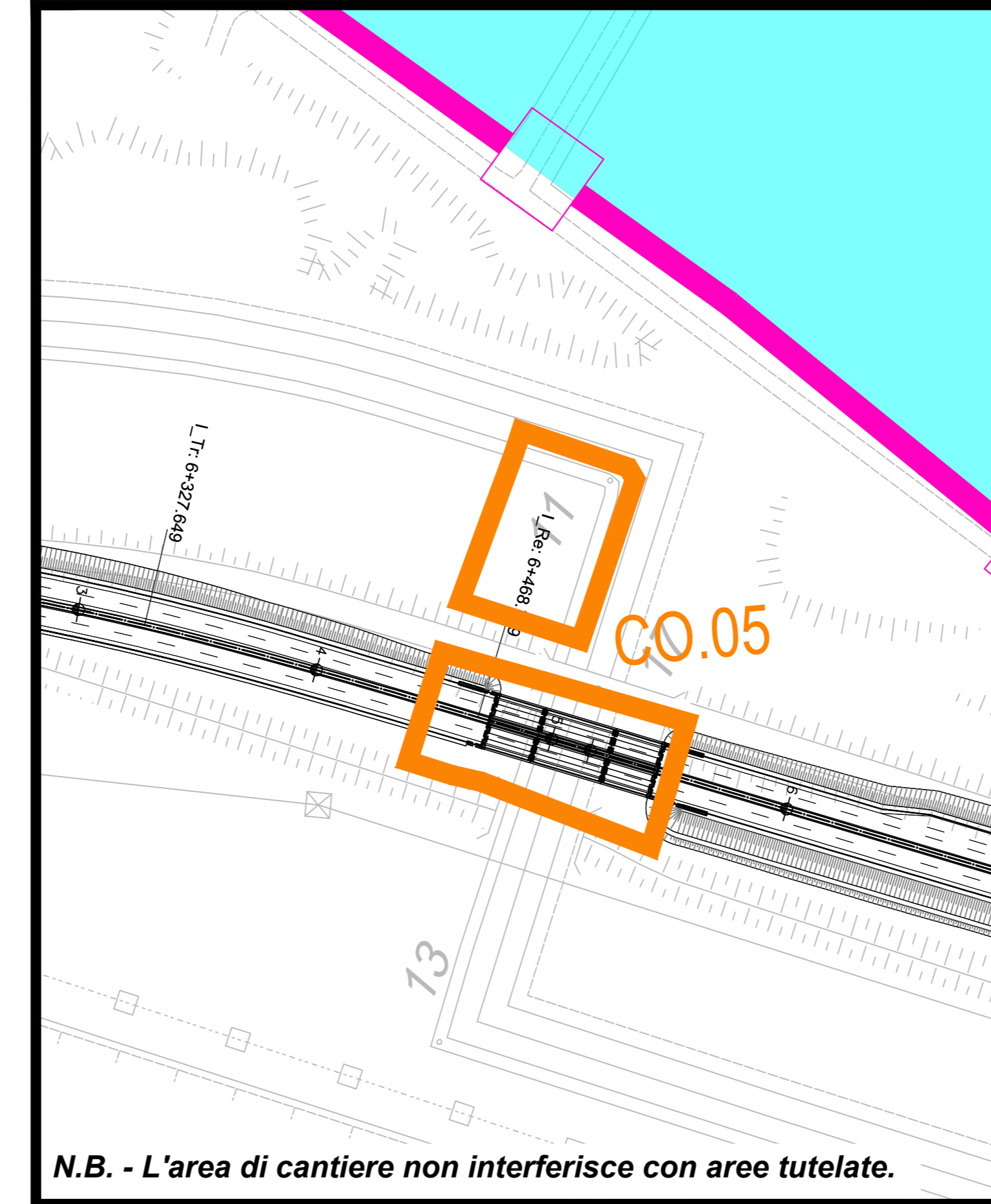
LAYOUT CANTIERI SU CARTA DEI VINCOLI Scala 1:2000

LAYOUT CANTIERI SU CARTA DEI VINCOLI Scala 1:2000



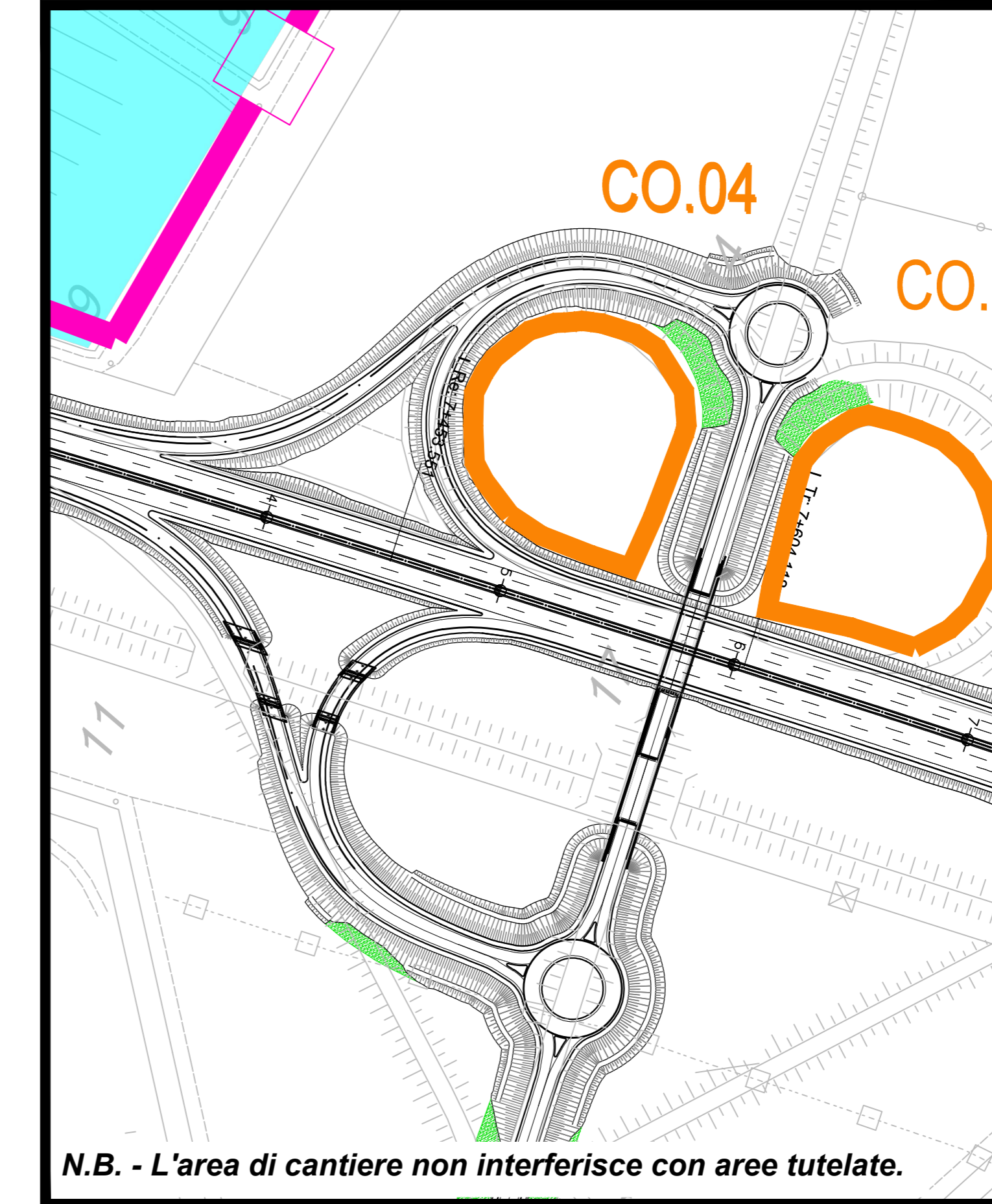
N.B. - L'area di cantiere non interferisce con aree tutelate.

LAYOUT CANTIERI SU CARTA DEI VINCOLI Scala 1:2000



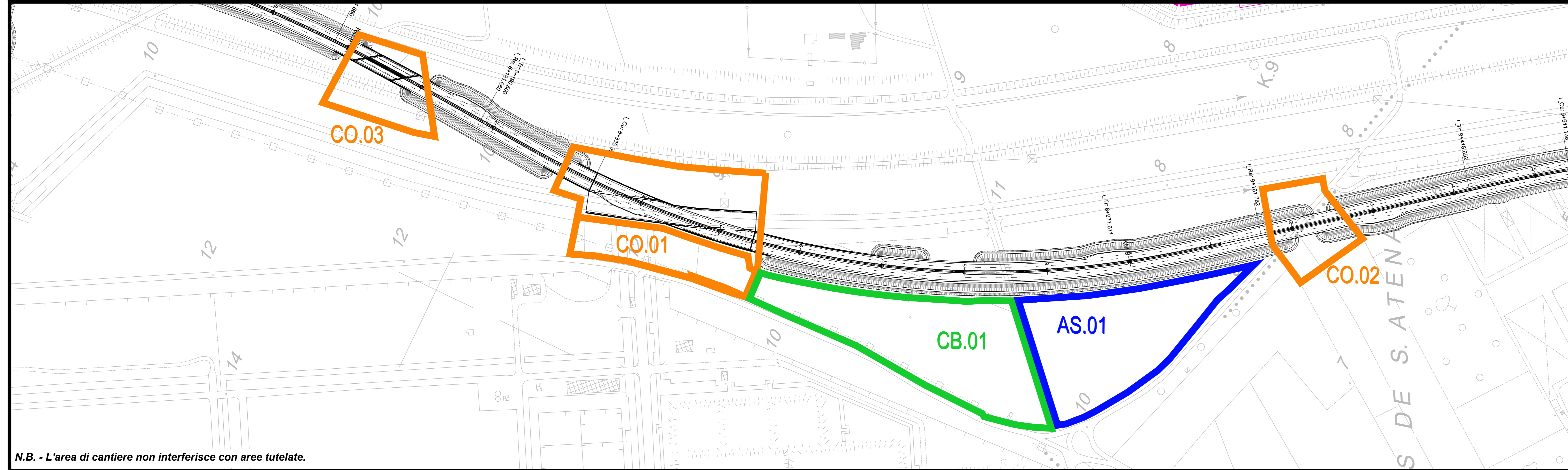
N.B. - L'area di cantiere non interferisce con aree tutelate.

LAYOUT CANTIERI SU CARTA DEI VINCOLI Scala 1:2000

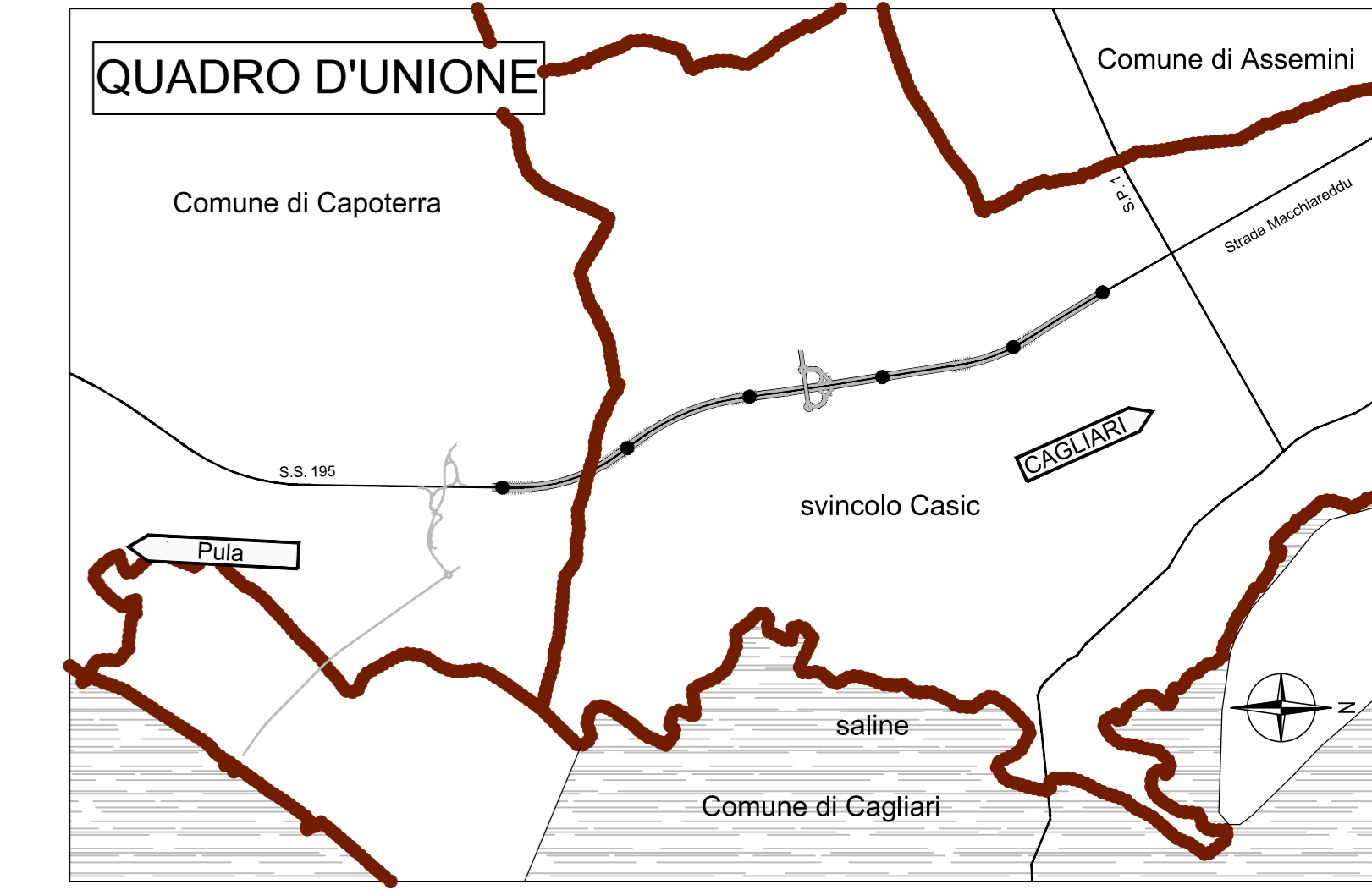


N.B. - L'area di cantiere non interferisce con aree tutelate.

LAYOUT CANTIERI SU CARTA DEI VINCOLI Scala 1:2000



N.B. - L'area di cantiere non interferisce con aree tutelate.



### LEGENDA

**PLANIMETRIA DI PROGETTO**

**ELEMENTI DI CANTIERIZZAZIONE**

- CANTIERE OPERATIVO
- CAMPO BASE
- AREA STOCCAGGIO

**BENI PAESAGGISTICI AMBIENTALI EX ART. 143 D.Lgs. N°42/04 e succ. mod.**

- FASCIA COSTIERA
- CAMPI DUNARI E SISTEMI DI SPIAGGIA
- FIUMI, TORRENTI E ALTRI CORSI D'ACQUA
- LAGHI NATURALI, INVASI ARTIFICIALI, STAGNI, LAGUNE

**BENI PAESAGGISTICI AMBIENTALI EX ART. 142 D.Lgs. N°42/04 e succ. mod.**

**AREE DI INTERESSE NATURALISTICO ISTITUZIONALMENTE TUTELE**

- SITI DI INTERESSE COMUNITARIO
- ZONA PROTEZIONE SPECIALE
- SISTEMA REGIONALE PARCHI, DELLE RISERVE E DEI MONUMENTI NATURALI
- OASI PERMANENTI DI PROTEZIONE FAUNISTICA

**Sanas**  
GRUPPO FS ITALIANE  
Direzione Tecnica

Nuova S.S.195 "Sulcitana" Tratto Cagliari - Pula  
Collegamento con la S.S.130 e aeroporto di Cagliari Elmas  
Opera Connessa Nord

**PROGETTO DEFINITIVO**

PROGETTAZIONE: RTI GFI-IND-SAIN-HYPRO

IL GEOLOGO  
Dott. Geol. Marco Leonardi  
Ordine dei geologi della Regione Lazio n. 1341  
COORDINATORE PER LA SICUREZZA IN FASE DI PROGETTAZIONE  
Ing. Michele Coghe

PROGETTISTI SPECIALISTI  
Ing. Ambrogio Signorelli  
Ordine Ingegneri Provincia di Roma n. 20629

GRUPPO DI PROGETTAZIONE (Mandatario)  
**GP INGENNERIA**  
GESTIONE PROGETTI INGENNERIA s.r.l.  
Ing. Paolo Orlandini  
Ordine Ingegneri Provincia di Roma n. 13817

INGEGNERI  
Ing. Giuseppe Resto  
Ordine Ingegneri Provincia di Roma n. A35111

COORDINATORE PER LA SICUREZZA IN FASE DI PROGETTAZIONE  
Ing. Vincenzo Secreti  
Ordine Ingegneri Provincia di Crotone n. 412

IL PROGETTISTA E RESPONSABILE DELL'INTEGRAZIONE DELLE PROVAZIONI SPECIALISTICHE (DPR/207/00 ART. 15 COMMA 1)  
Dott. Ing. GIORGIO GUIDUCCI  
Ordine Ingegneri Provincia di Roma n. 14035

**HYpro**  
Società di Ingegneria e Progettazione Tecnica

**CANTIERIZZAZIONE**

SCHEDA DI CANTIERE SU VINCOLI PAESAGGISTICI

| CODICE PROGETTO      | LV.               | AVV.       | NOME FILE        | REVISIONE  | SCALA     |
|----------------------|-------------------|------------|------------------|------------|-----------|
| PROGETTO<br>DPCA0150 | D                 | 23         | TOOCA00CANLF05_A | A          | 1:2.000   |
| CODICE ELAB.         | T00C0A00C0CANLF05 |            |                  |            |           |
| D                    |                   |            |                  |            |           |
| C                    |                   |            |                  |            |           |
| B                    |                   |            |                  |            |           |
| A                    | Emissione         | Giugno '23 | Verdini          | Signorelli | Guiducci  |
| REV.                 | DESCRIZIONE       | DATA       | REDATTO          | VERIFICATO | APPROVATO |