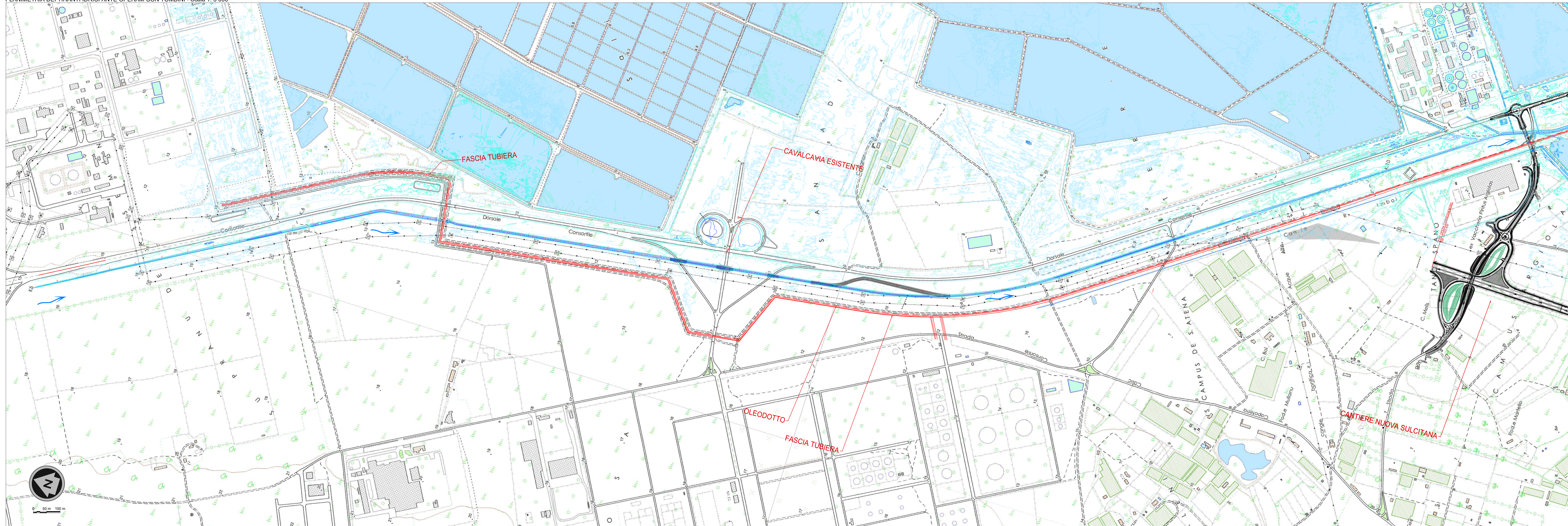
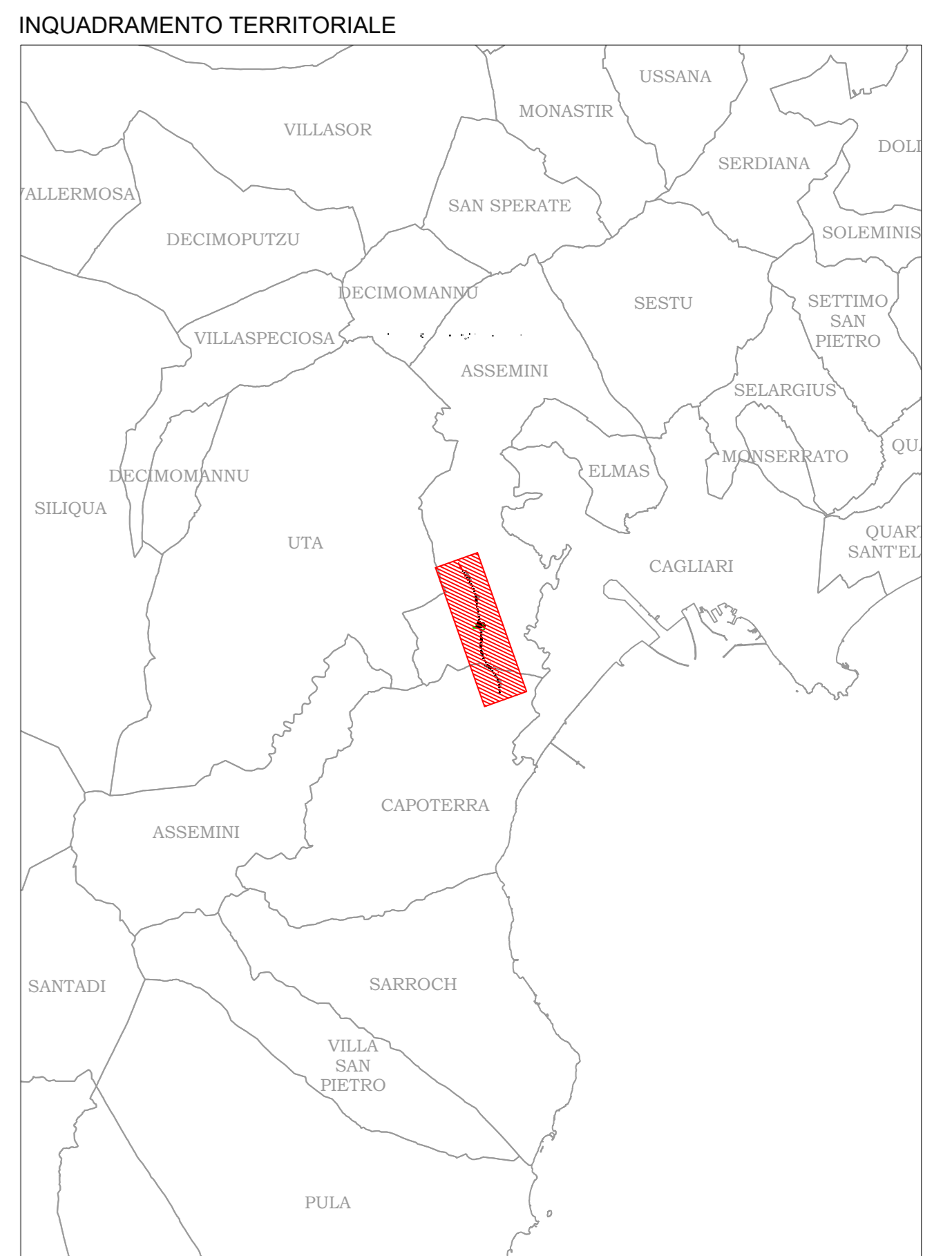
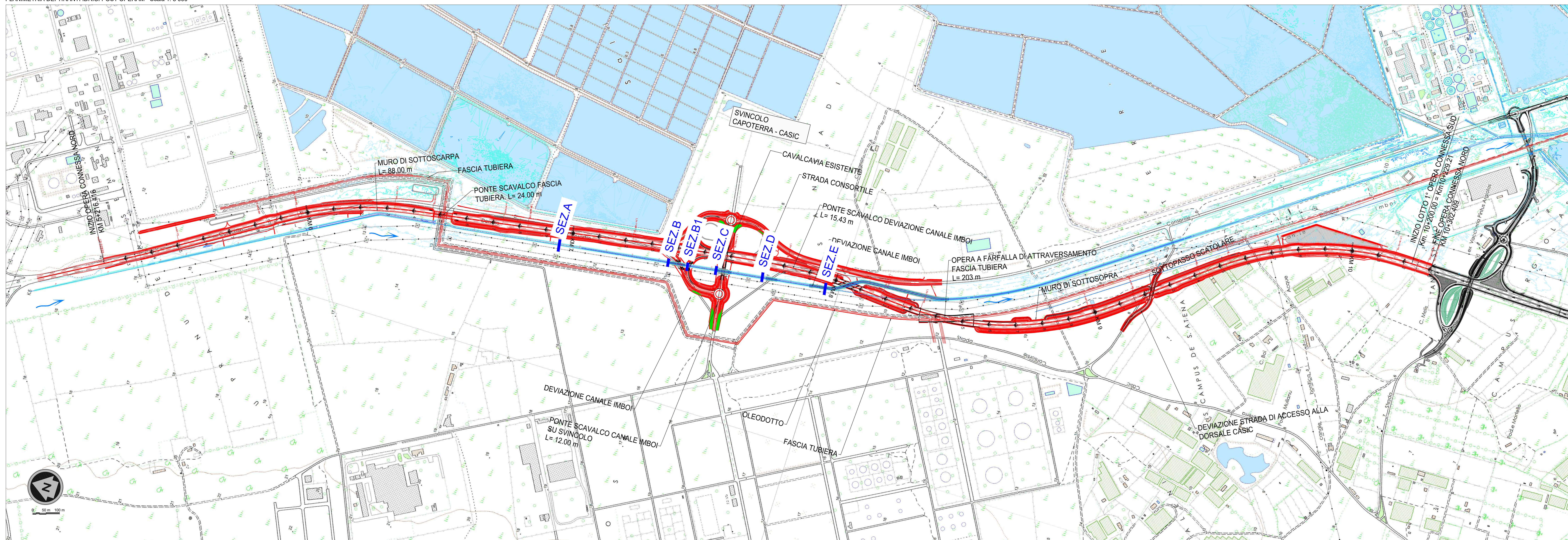


PLANIMETRIA DEI TIRANTI IDRICI ANTE OPERAM CON TOMBINI - Scala 1: 5 000




PLANIMETRIA DEI TIRANTI IDRICI POST OPERAM - Scala 1: 5 000



LEGENDA

- TIRANTI IDRICI MASSIMI [m]**
- ≤ 0.50
 - da 0.5 a 1.0
 - da 1.0 a 1.5
 - >1.5
 - Reticolo idrografico ufficiale RAS
 - Interventi progettuali
 - Sezioni di restituzione del modello



Direzione Tecnica

Nuova S.S.195 "Sulcitana" Tratto Cagliari - Pula
Collegamento con la S.S.130 e aeroporto di Cagliari Elmas
Opera Connessa Nord

PROGETTO DEFINITIVO

PROGETTAZIONE RTI GPF-IND-SAN-ATP

| | | |
|--|--|---|
| IL GEOLOGO Dott. Geol. Marco Leonardi Ordine dei geologi della Regione Lazio n. 1541 | COORDINATORE PER LA SICUREZZA IN FASE DI PROGETTAZIONE Ing. Paolo C... Ordine Ingegneri Provincia di Roma n. 13857 | VOTO IL RESPONSABILE DEL PROCEDIMENTO Ing. Michele Coppe Ordine Ingegneri Provincia di Catania n. 412 |
|--|--|---|

| | | |
|--|---|---|
| I PROGETTISTI SPECIFICI (Autorizzati) Ing. Ambrogio Signorilli Ordine Ingegneri Provincia di Roma n. 29629 | (Mandatari) Ing. Giuseppe Resto Ordine Ingegneri Provincia di Roma n. 29629 | (Mandatari) Ing. Vincenzo Sereni Ordine Ingegneri Provincia di Catania n. 412 |
|--|---|---|

IL PROGETTISTA E RESPONSABILE DELL'INTERAZIONE CON LE STRUTTURE SPECIALISTICHE DEDICATE ART. 53 COMMA 2

Dott. Ing. GIORGIO GUIDUCCI
 Ordine Ingegneri Provincia di Roma n. 14035

IDROLOGIA E IDRAULICA
IDRAULICA DEI CORSI D'ACQUA

PLANIMETRIA DEI TIRANTI - ANTE E POST OPERAM

| CODICE PROGETTO | NOME FILE | REVISIONE | SCALA |
|-----------------|---------------|-----------|---------|
| DIPICAO150 | T00ID2IDR04_A | A | 1:5.000 |

| REV. | DESCRIZIONE | DATA | REDATTO | VERIFICATO | APPROVATO |
|------|-------------|------------|----------|------------|-----------|
| A | Emissione | Giugno '23 | MALCOTTI | SKONRELLI | Guiducci |