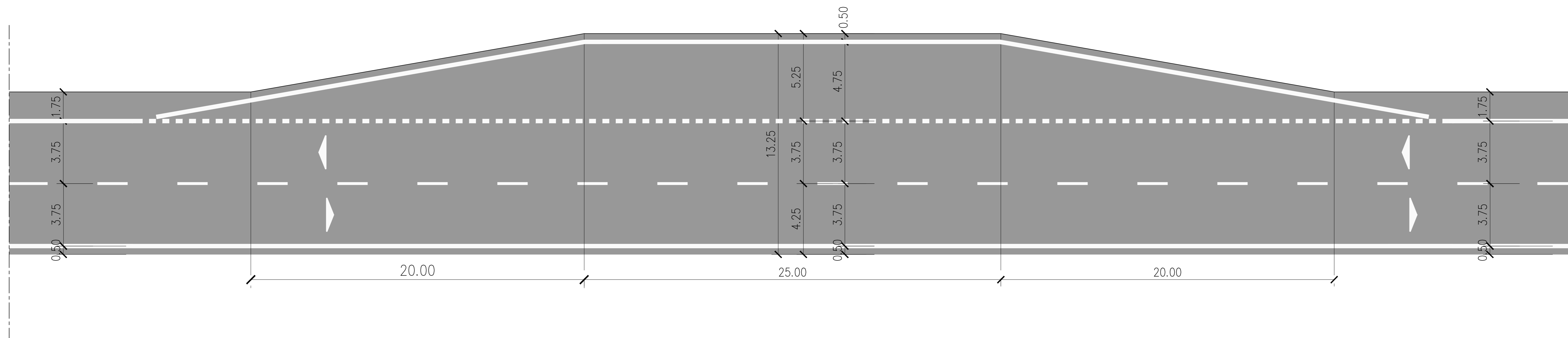
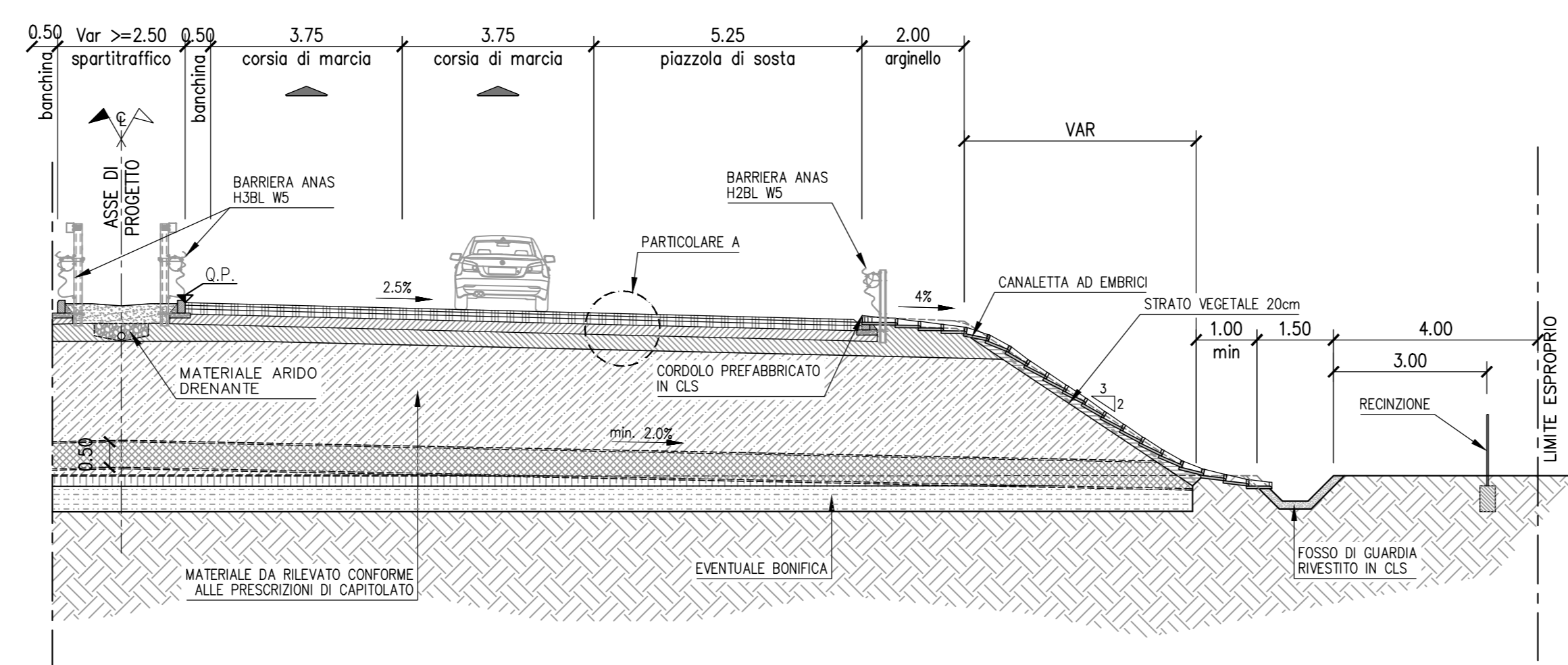


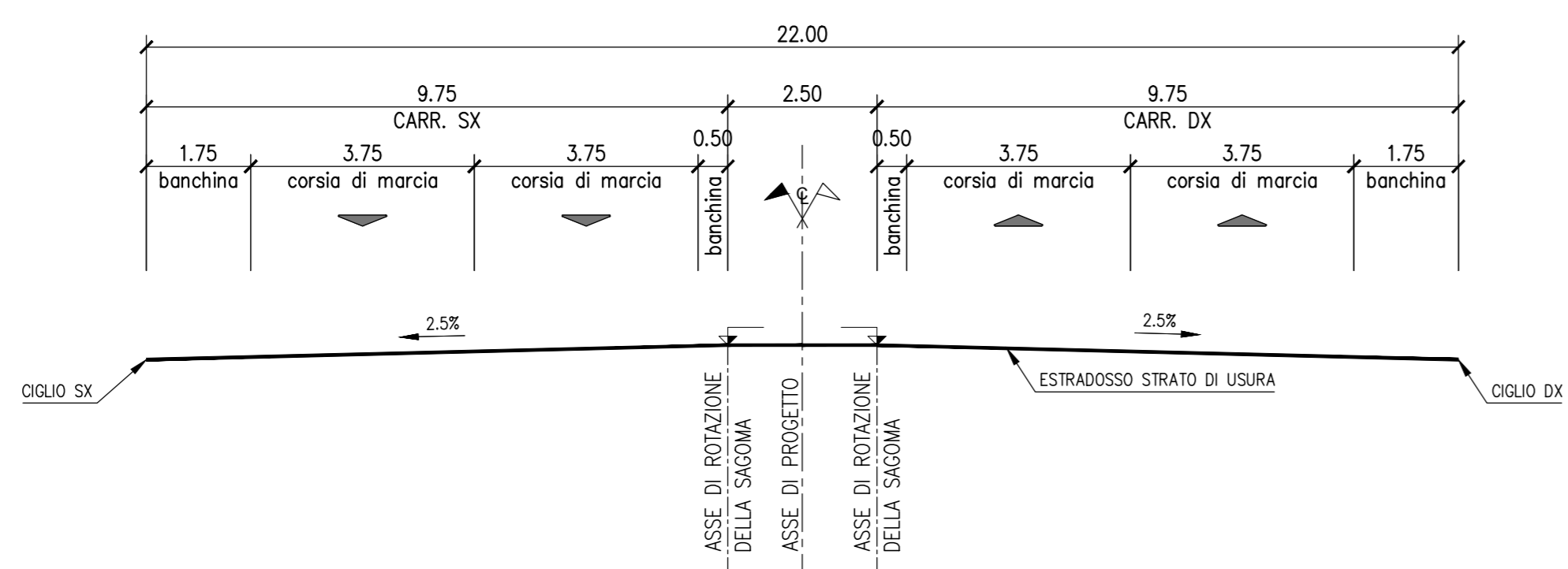
SCHEMA PIAZZOLE DI SOSTA



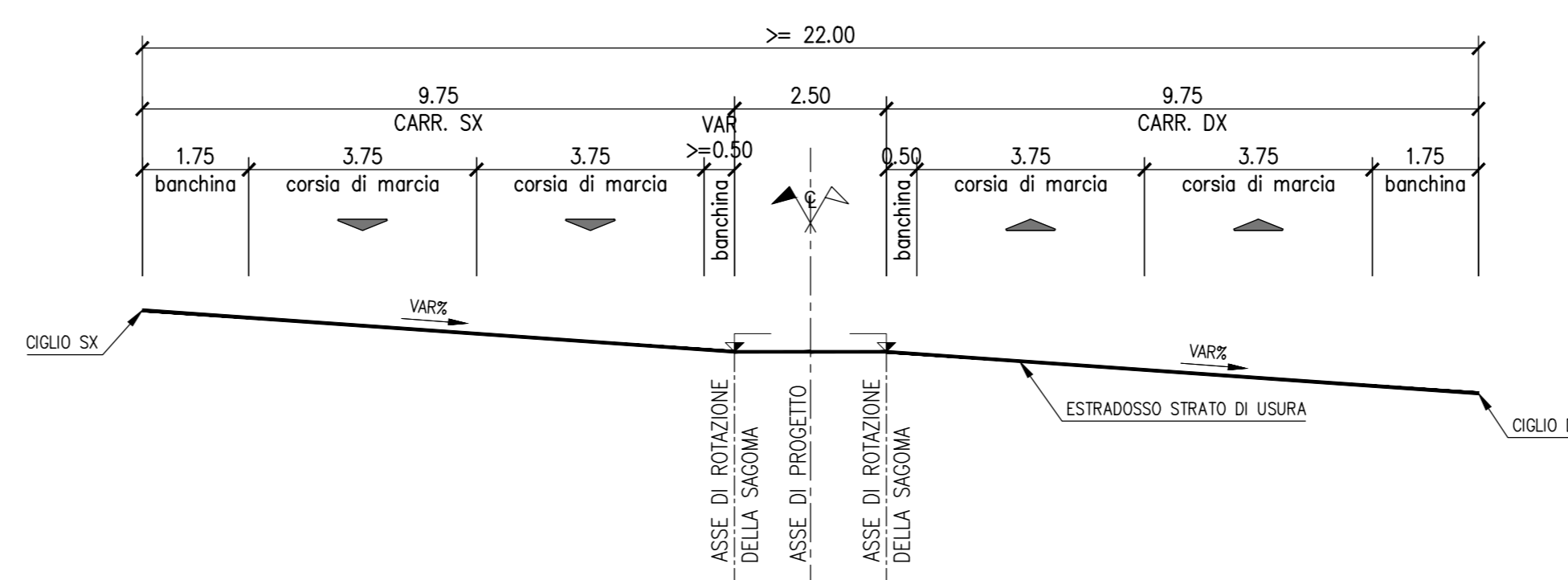
SEZIONE IN RILEVATO IN RETTIFILO CON PIAZZOLA DI SOSTA  
SCALA 1:100



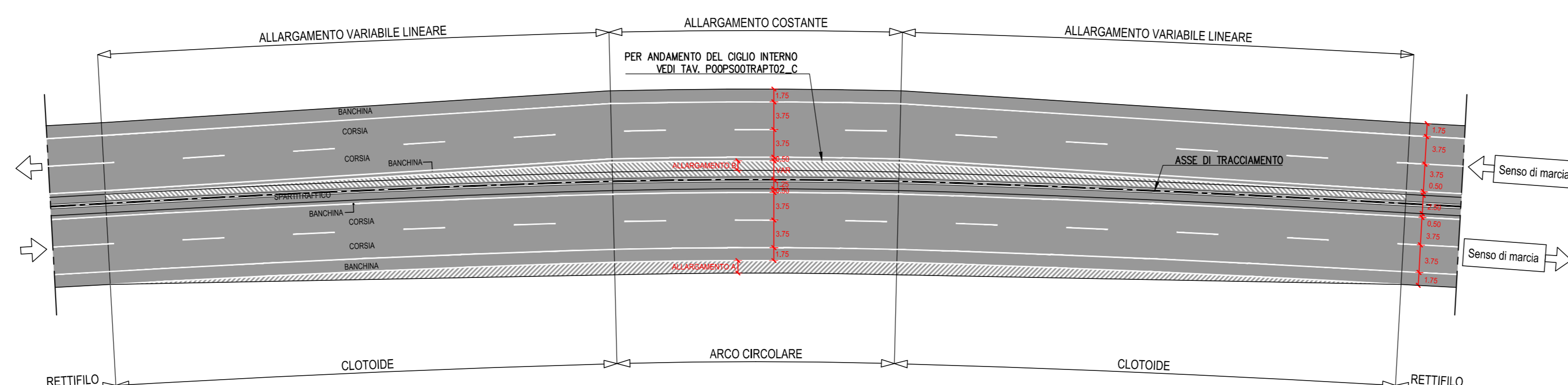
SCHEMA SEZIONE IN RETTIFILO  
SCALA 1:100



SCHEMA SEZIONE IN CURVA  
SCALA 1:100



SCHEMA PLANIMETRICO TIPO "B" EXTRAURBANA PRINCIPALE (D.M.05/11/01)  
ALLARGAMENTI IN CURVA



Direzione Tecnica

Nuova S.S.195 "Sulcitana" Tratto Cagliari - Pula  
Collegamento con la S.S.130 e aeroporto di Cagliari Elmas  
Opera Connessa Nord

PROGETTO DEFINITIVO

PROGETTAZIONE: RTI GFI-IND-SAIN-HYPRO

IL GEOLOGO Dott. Geol. Marco Leonardi Ordine dei geologi della Regione Lazio n. 1241 COORDINATORE PER LA SICUREZZA IN FASE DI PROGETTAZIONE	I PROGETTISTI SPECIALISTICI Ing. Ambrogio Signorelli Ordine Ingegneri Provincia di Roma n. A35111 Ing. Paolo Orsini Ordine Ingegneri Provincia di Roma n. 3317 Ing. Giustino... Ordine Ingegneri Provincia di Roma n. 3317 VISTO: RESPONSABILE DEL PROCEDIMENTO Ing. Michele Coghe	GRUPPO DI PROGETTAZIONE (Mandatario) <b>GP INGEGNERIA</b> GESTIONE PROGETTI INGEGNERIA s.r.l. (Mandatario) (Mandatario) (Mandatario) IL PROGETTISTA E RESPONSABILE DELL'INTEGRAZIONE DELLE PRESENTAZIONI SPECIALISTICHE (DPR/207/10 ART. 15 COMMA 1) Dott. Ing. GIORGIO GUIDUCCI Ordine Ingegneri Provincia di Roma n. 34035
------------------------------------------------------------------------------------------------------------------------------------------------------	------------------------------------------------------------------------------------------------------------------------------------------------------------------------------------------------------------------------------------------------------------------------------------------------------------	------------------------------------------------------------------------------------------------------------------------------------------------------------------------------------------------------------------------------------------------------------------------------------------------------------------------------------------------------

PROGETTO DELL'INFRASTRUTTURA  
Parte generale  
Sezioni tipologiche  
Tavola 5

CODICE PROGETTO	LV. ARGO	NOME FILE	REVISIONE	SCALA
DPICAO150	D 23	TOOPS00TRAST05_A	C	1:100
D				
C				
B				
A	Emisione	Giugno '23	Maggiore	Resto
REV.	DESCRIZIONE	DATA	REDATTO	VERIFICATO