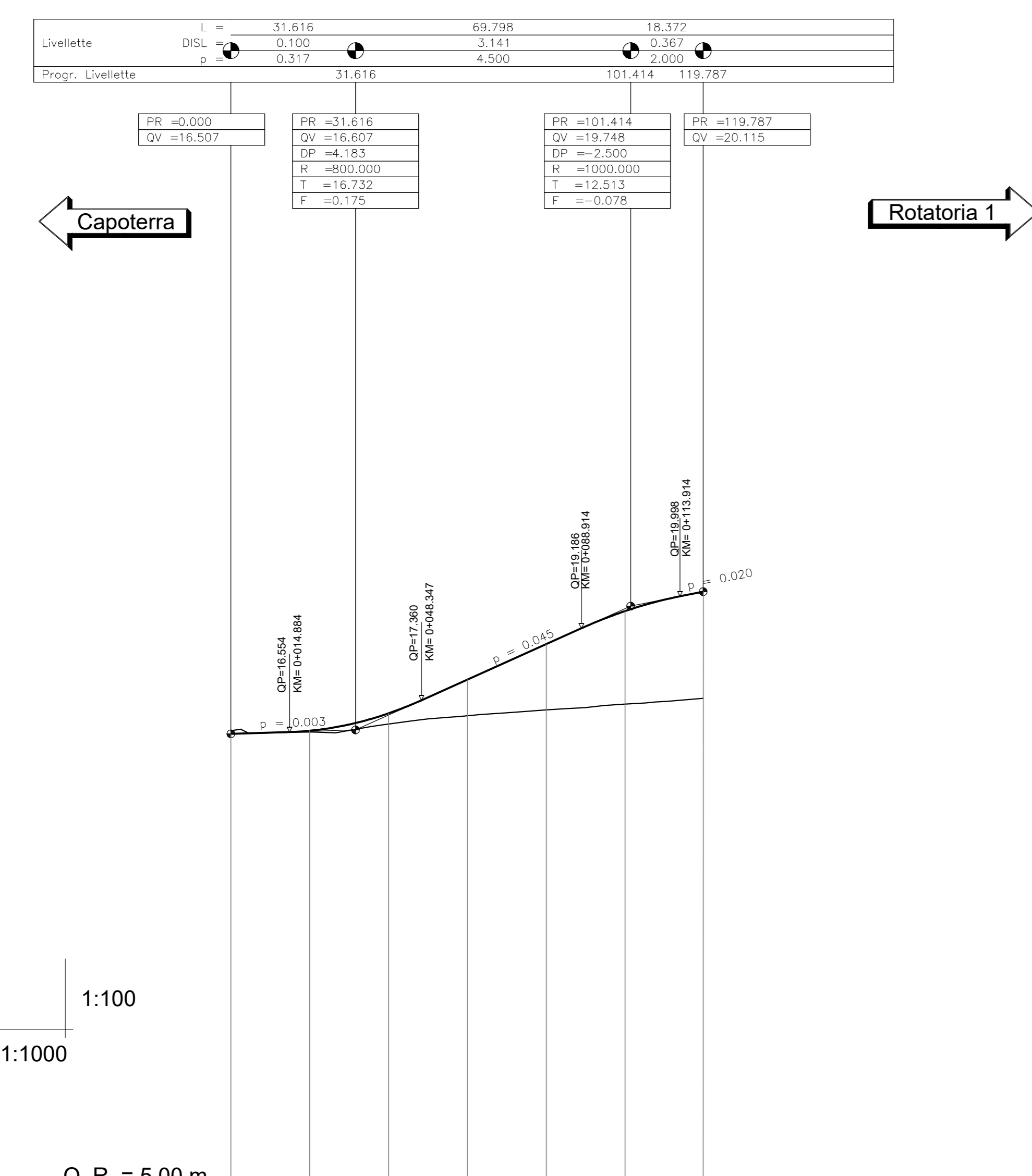


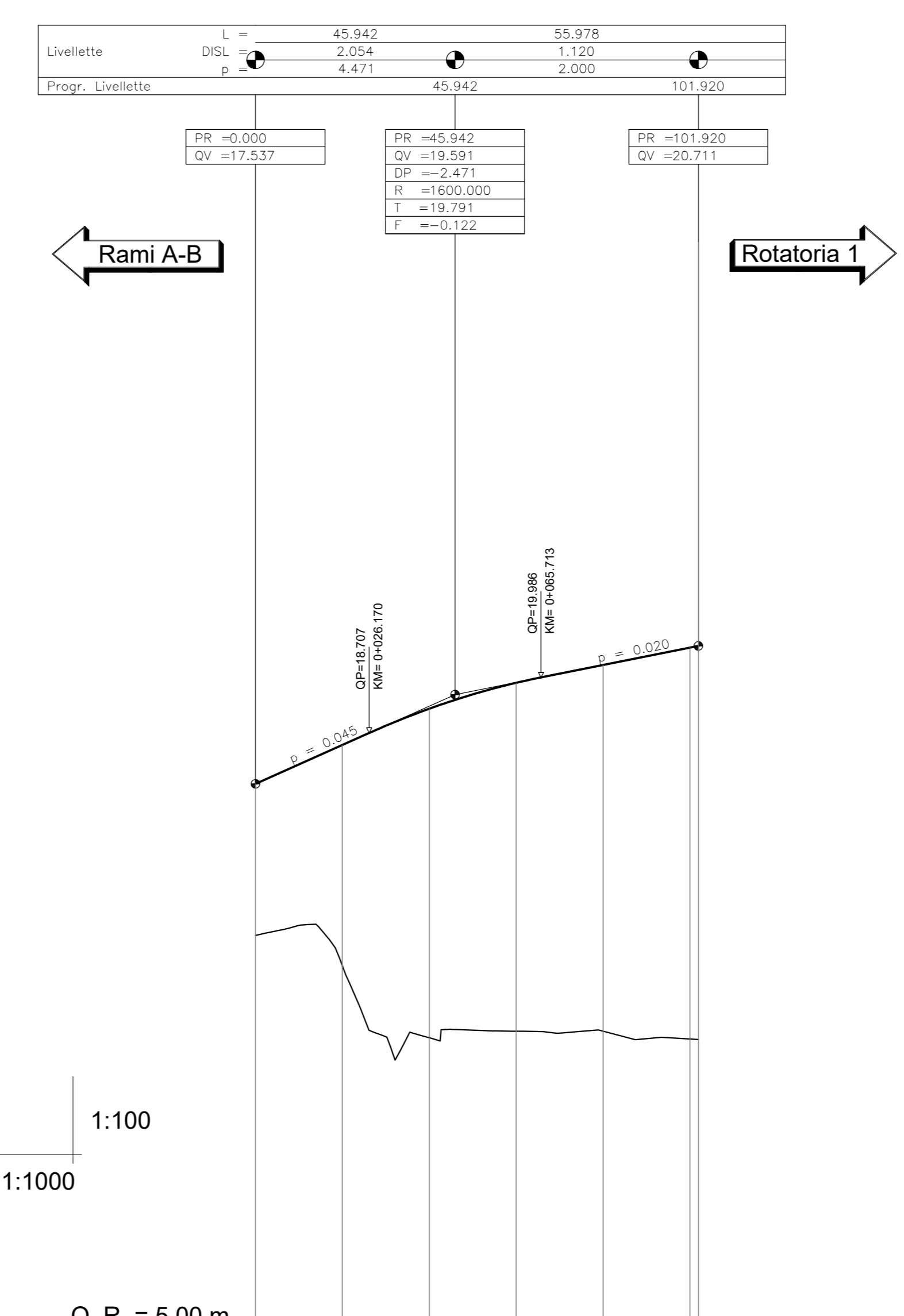
Rampa E



Q. R. = 5.00 m

NUMERO SEZIONE	1	2	3	4	5	6	7
QUOTE PROGETTO	16.507	16.597	17.028	17.884	18.784	19.623	20.115
QUOTE TERRENO	16.507	16.551	16.756	16.966	17.113	17.261	17.408
ETTOMETRICHE	0+000.00		0+110.00				0+110.00
DIST. PARZIALI	20.00	20.00	20.00	20.00	20.00	19.79	
PROGRESSIVE	0.00	20.00	40.00	60.00	80.00	100.00	119.79
ANDAMENTO PLANIMETRICO	L 119.79						
ANDAMENTO CIGLI	SX: -2.5% (at station 119.79), DX: -2.5%						

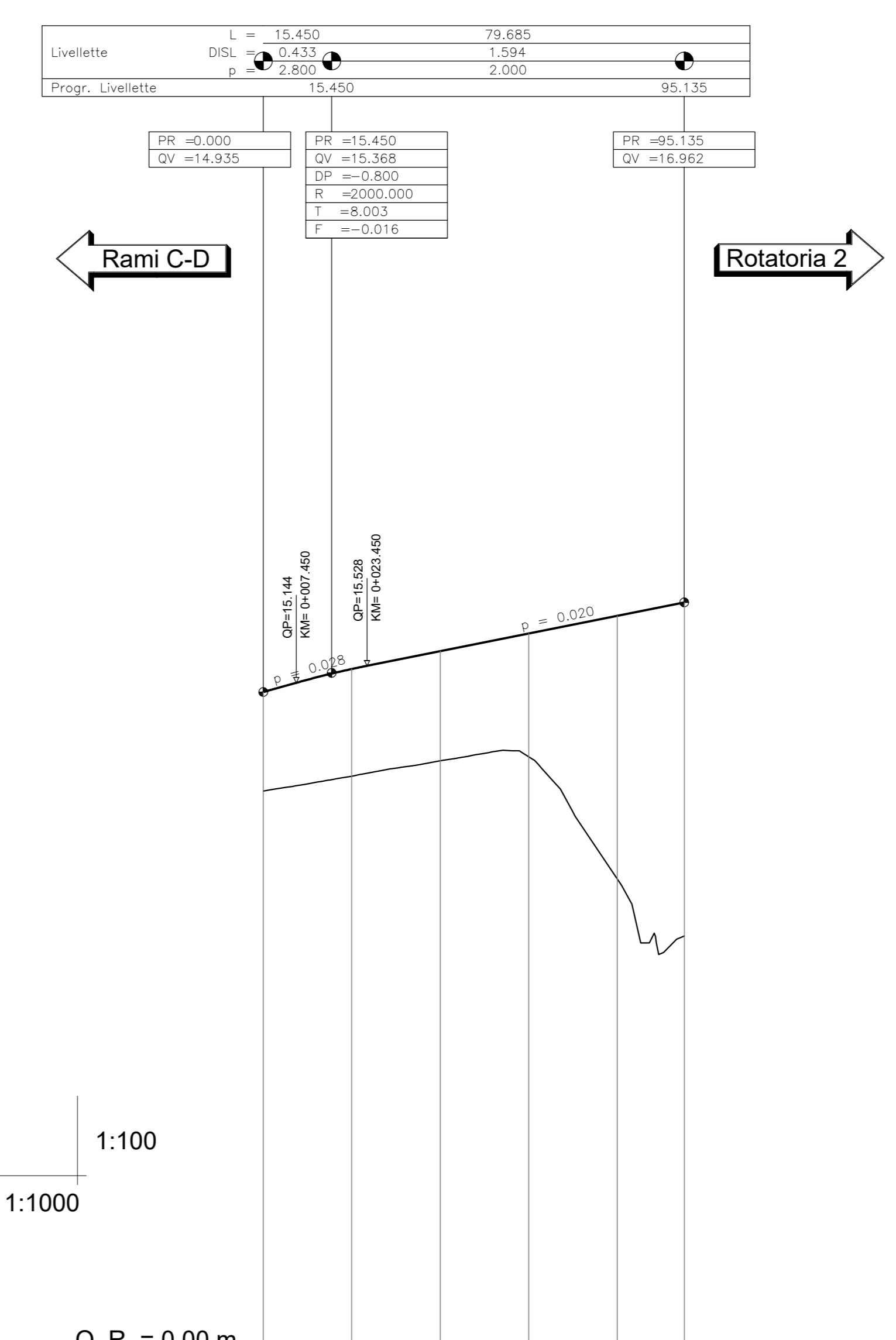
Ramo bidirezionale 1



Q. R. = 5.00 m

NUMERO SEZIONE	1	2	3	4	5	6	7
QUOTE PROGETTO	17.537	18.431	19.265	19.882	20.272	20.672	20.711
QUOTE TERRENO	17.046	17.501	17.991	18.442	18.842	19.166	19.422
ETTOMETRICHE	0+000.00		0+110.00				0+110.00
DIST. PARZIALI	20.00	20.00	20.00	20.00	20.00	19.93	
PROGRESSIVE	0.00	20.00	40.00	60.00	80.00	100.00	119.93
ANDAMENTO PLANIMETRICO	R=64.07, Lc=17.01; A=60.00, Lc=96.19; L 28.73						
ANDAMENTO CIGLI	SX: 7.0%, 7.0%, 2.5%, -0.05%; DX: -7.0%, -7.0%, -2.5%, -2.5%, -0.6%						

Ramo bidirezionale 2



Q. R. = 0.00 m

NUMERO SEZIONE	1	2	3	4	5	6
QUOTE PROGETTO	14.935	15.456	15.859	16.259	16.659	16.862
QUOTE TERRENO	12.698	13.032	13.381	13.649	13.708	13.820
ETTOMETRICHE	0+000.00		0+110.00			
DIST. PARZIALI	20.00	20.00	20.00	20.00	15.15	
PROGRESSIVE	0.00	20.00	40.00	60.00	80.00	95.15
ANDAMENTO PLANIMETRICO	R=83.27, Lc=24.34; A=50.00, Lc=47.81; L 23.00					
ANDAMENTO CIGLI	SX: 7.0%, 7.0%, 2.5%, -0.6%; DX: -7.0%, -7.0%, -2.5%, -2.5%, -3.4%					

Sanas GRUPPO FS ITALIANE Direzione Tecnica

Nuova S.S.195 "Sulcitana" Tratto Cagliari - Pula
Collegamento con la S.S.130 e aeroporto di Cagliari Elmas
Opera Connessa Nord

PROGETTO DEFINITIVO

PROGETTAZIONE: RTI GFI-IND-SAIN-HYPRO

IL GEOLOGO Dott. Geol. Marco Leonardi Ordine dei geologi della Regione Lazio n. 1341 COORDINATORE PER LA SICUREZZA IN FASE DI PROGETTAZIONE Ing. Ambrogio Signorelli Ordine Ingegneri Provincia di Roma n. A35111	1 PROGETTISTI SPECIALISTI Ing. Ambrogio Signorelli Ordine Ingegneri Provincia di Roma n. A35111	GRUPPO DI PROGETTAZIONE (Mandatario) GP INGENNERIA GESTIONE PROGETTI INGEGNERIA s.r.l. (Mandatario) Ing. Paolo Orsini Ordine Ingegneri Provincia di Roma n. 43117 (Mandatario) Ing. Giustino Orsini Ordine Ingegneri Provincia di Roma n. 43117 (Mandatario)
VISTO: RESPONSABILE DEL PROCEDIMENTO Ing. Michele Coghe	Ing. Vincenzo Secreti Ordine Ingegneri Provincia di Crotone n. 412	IL PROGETTISTA E RESPONSABILE DELL'INTEGRAZIONE DELLE PREVISIONI SPECIALISTICHE (DPR/207/30 ART. 15 COMMA 1) Dott. Ing. GIORGIO GUIDUCCI Ordine Ingegneri Provincia di Roma n. 34035

PROGETTO DELL'INFRASTRUTTURA SVINCOLI
Svincolo esistente CASIC - Capoterra (km 7+575.488)
Profili Rampe - Tav.2

CODICE PROGETTO	PROGETTO	LV.	ANNO	NOME FILE	REVISIONE	SCALA
DPCA0150	D	23		V005V03TRAFPO2_A	A	1:1000
	C					
	B					
	A					
REV.	DESCRIZIONE	DATA	REDATTO	VERIFICATO	APPROVATO	
		Giugno '23	Maggiore	Resto	Guiducci	