

Nuova S.S.195 "Sulcitana" Tratto Cagliari - Pula
Collegamento con la S.S.130 e aeroporto di Cagliari Elmas
Opera Connessa Nord

PROGETTO DEFINITIVO

PROGETTAZIONE: RTI GPI-IRD-SAIM-HYPRO

<p>IL GEOLOGO</p> <p><i>Dott. Geol. Marco Leonardi</i> Ordine dei geologi della Regione Lazio n. 1541</p>	<p>I PROGETTISTI SPECIALISTICI</p> <p><i>Ing. Ambrogio Signorelli</i> Ordine Ingegneri Provincia di Roma n. A35111</p>	<p>GRUPPO DI PROGETTAZIONE (Mandatario)</p> <p>GPI INGEGNERIA GESTIONE PROGETTI INGEGNERIA srl</p>
<p>COORDINATORE PER LA SICUREZZA IN FASE DI PROGETTAZIONE</p> <p><i>Ing. Ambrogio Signorelli</i> Ordine Ingegneri Provincia di Roma n. A35111</p>	<p><i>Ing. Paolo Orsini</i> Ordine Ingegneri Provincia di Roma n. 13817</p>	<p>(Mandante)</p> <p>IRD IRD ENGINEERING</p> <p>SAIM Studio di Architettura e Ingegneria Moderna</p>
<p>VISTO: IL RESPONSABILE DEL PROCEDIMENTO</p> <p><i>Ing. Michele Coghe</i></p>	<p><i>Ing. Giuseppe Resta</i> Ordine Ingegneri Provincia di Roma n. 20629</p>	<p>(Mandante)</p> <p>HYpro</p> <p>IL PROGETTISTA E RESPONSABILE DELL'INTEGRAZIONE DELLE PRESTAZIONI SPECIALISTICHE (DPR207/10 ART 15 COMMA 2): <i>Dott. Ing. GIORGIO GUIDUCCI</i> Ordine Ingegneri Provincia di Roma n. 14035</p>

PROGETTO DELL'INFRASTRUTTURA

SVINCOLI

Svincolo esistente CASIC – Capoterra (km 7+575.488)

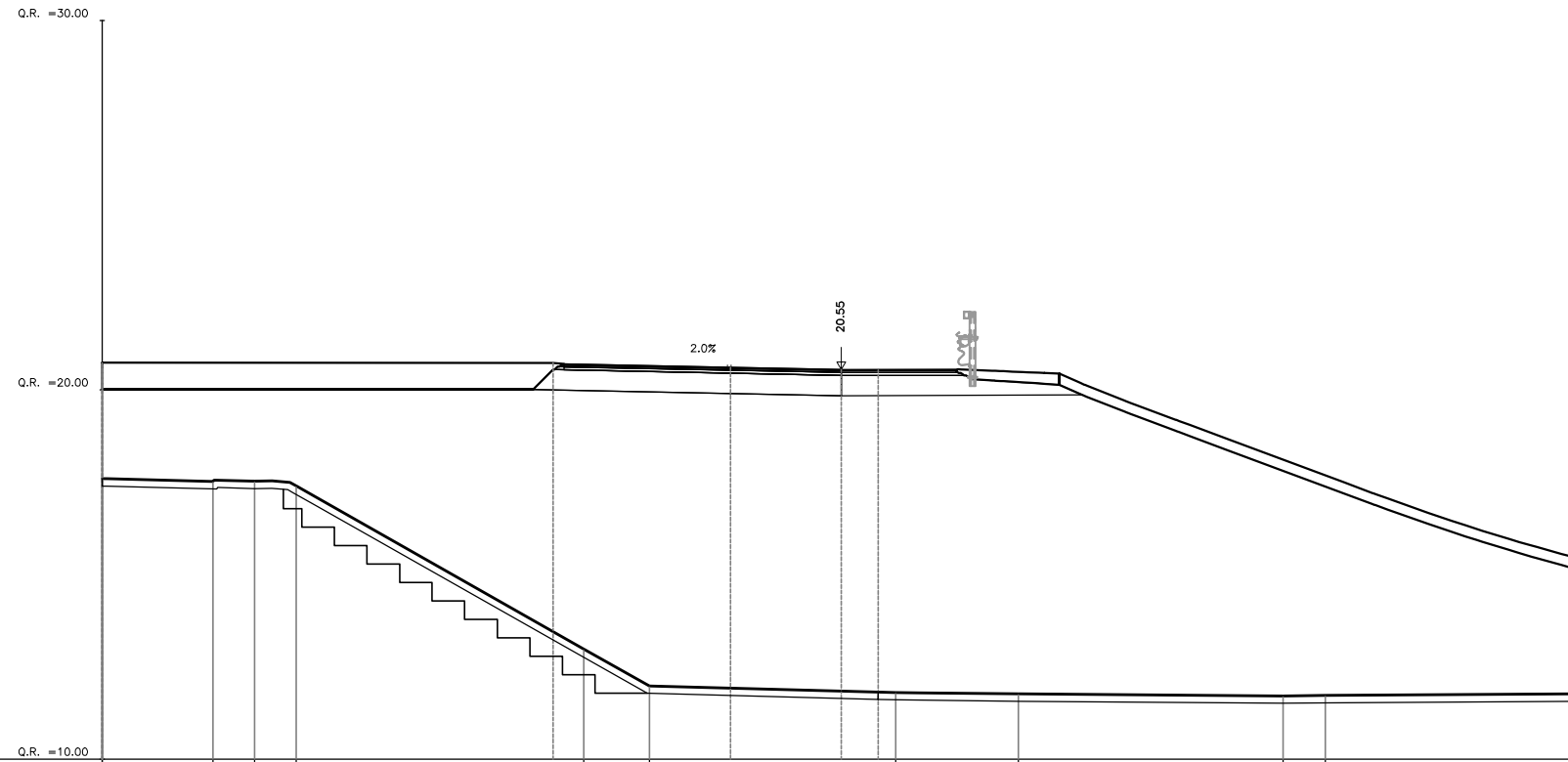
Sezioni Trasversali ROTATORIE

CODICE PROGETTO		NOME FILE		REVISIONE	SCALA
PROGETTO	LIV.	ANNO	V00SV03TRASZ07_A	A	1:200
DPCA0150	D	23	V00SV03TRASZ07		
D					
C					
B					
A	Emissione	Gen. 2023	Maggiore	Resta	Guiducci
REV.	DESCRIZIONE	DATA	REDATTO	VERIFICATO	APPROVATO

SEZIONI TRASVERSALI ROTATORIA 1

AREA		
Scavo:	0.00	mq
Rilevato:	233.60	mq
Inerbimento:	13.66	mq
Scotico:	8.30	mq
Prep. p. posa:	40.00	ml
Comp. scavo:	0.00	ml
Gradonatura:	11.29	ml

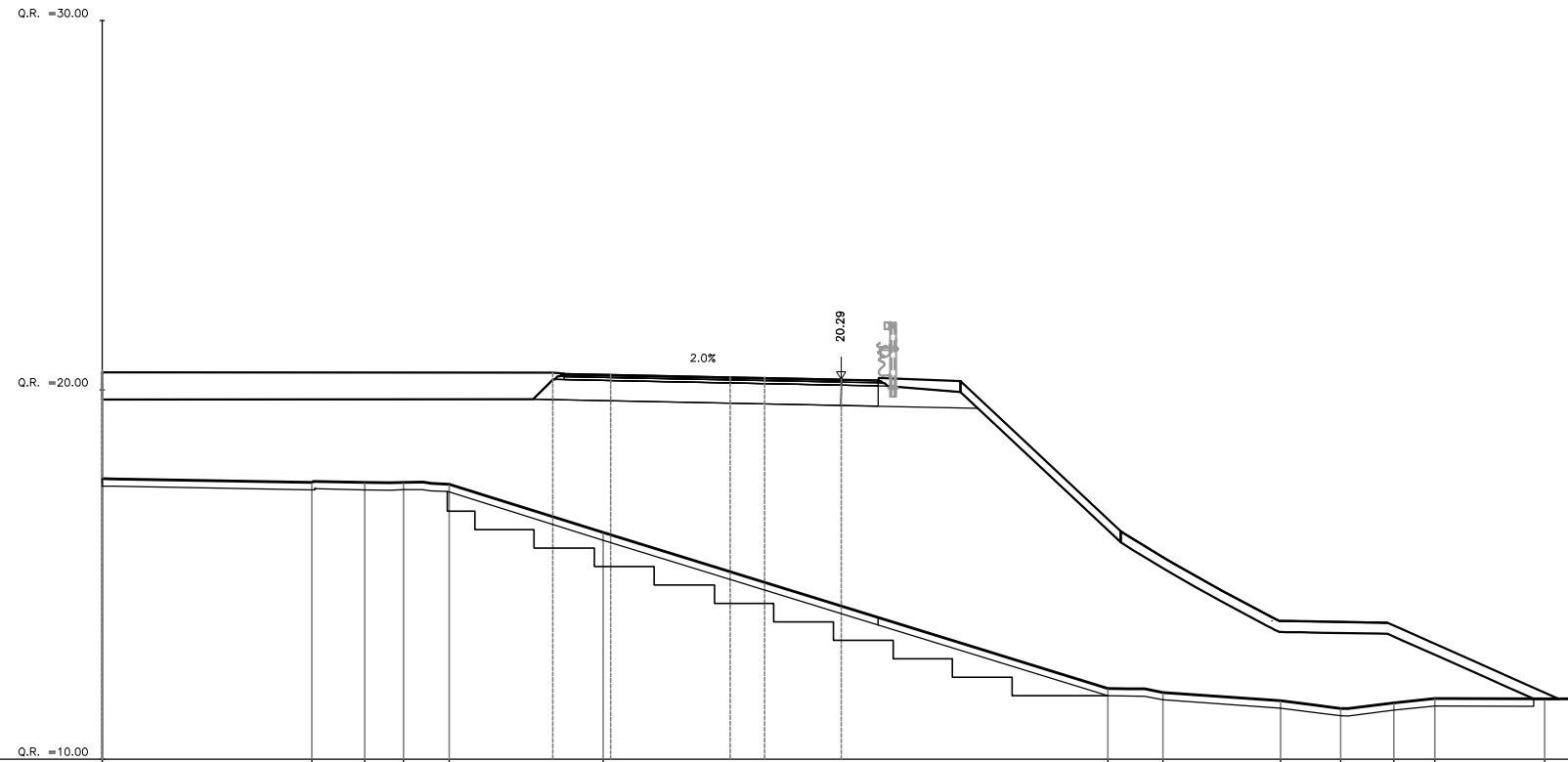
PROGRESSIVA 0+040.000



DISTANZE TERRENO	26.66	-17.00	-15.88	-14.75	-6.97	-5.19		1.47	4.79	11.96	13.10	26.66
QUOTE TERRENO	17.59	17.52	17.52	17.40	12.98	11.98		11.81	11.77	11.71	11.73	11.36
DISTANZE PROGETTO	26.66				-7.80		-3.00	0.00	1.00			
DISTANZE PARZIALI				12.16		4.50		3.00	1.00			
QUOTE PROGETTO	26.48				20.72		20.61	20.55	20.53			

AREA		
Scavo:	0.00	mq
Rilevato:	126.14	mq
Inerbimento:	14.01	mq
Scotico:	7.89	mq
Prep. p. posa:	38.74	ml
Comp. scavo:	0.00	ml
Gradonatura:	18.71	ml

PROGRESSIVA 0+055.000

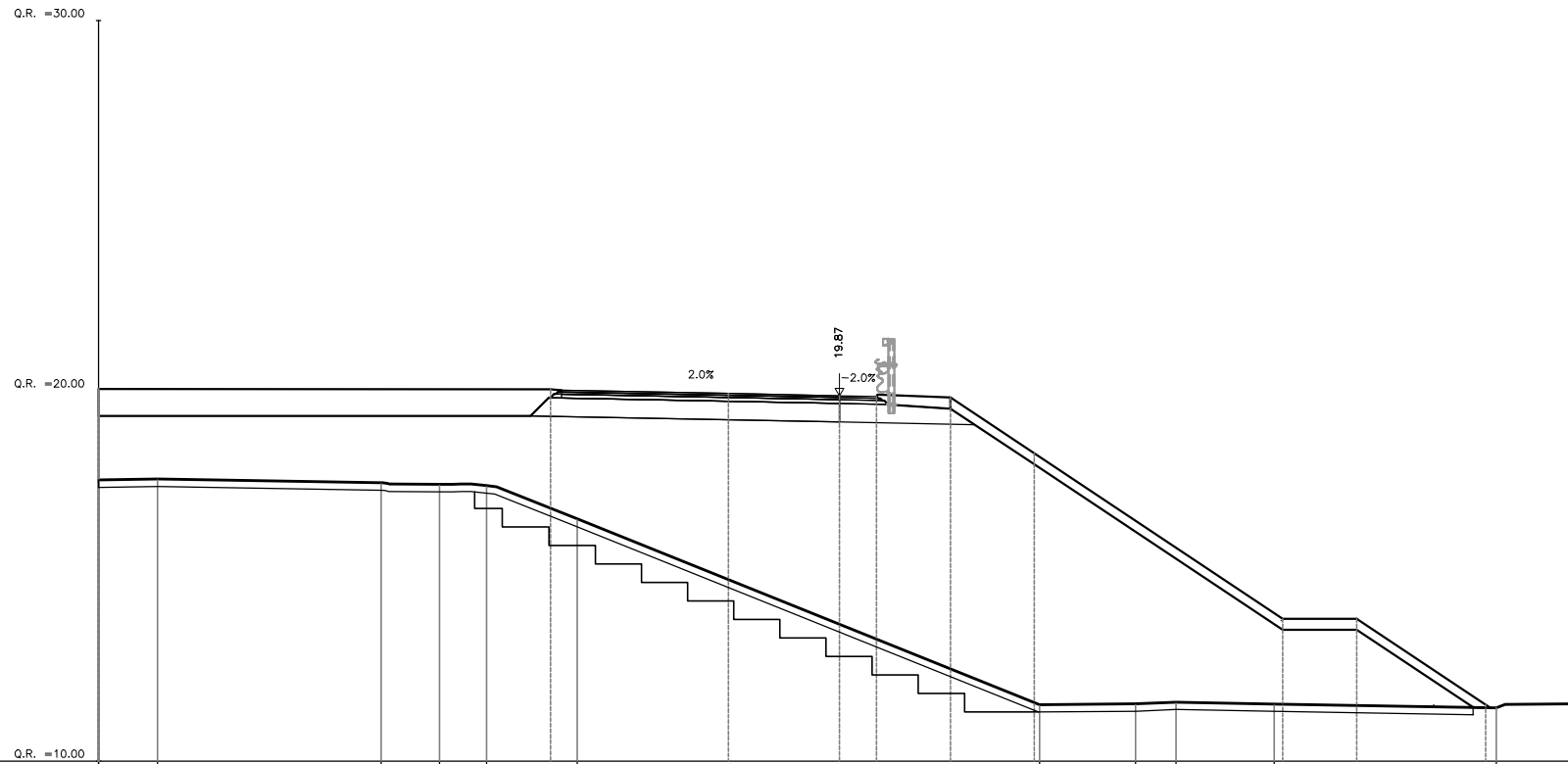


DISTANZE TERRENO	20+00	-14.32	-12.90	-11.85	-10.61	-6.44	7.22	8.70	11.89	13.51	14.95	16.06	19.03
QUOTE TERRENO	17.59	17.49	17.49	17.50	17.44	16.14	11.91	11.80	11.58	11.37	11.53	11.64	11.63
DISTANZE PROGETTO	20+00					-7.80	-6.24	-3.00	0.00				
DISTANZE PARZIALI		11.50				1.26	3.24	2.07					
QUOTE PROGETTO	20+00					20.46	20.41	20.35	20.29				

AREA

Scavo:	0.00	mq
Rilevato:	121.98	mq
Inerbimento:	13.52	mq
Scotico:	7.65	mq
Prep. p. posa:	37.10	ml
Comp. scavo:	0.00	ml
Gradonatura:	16.34	ml

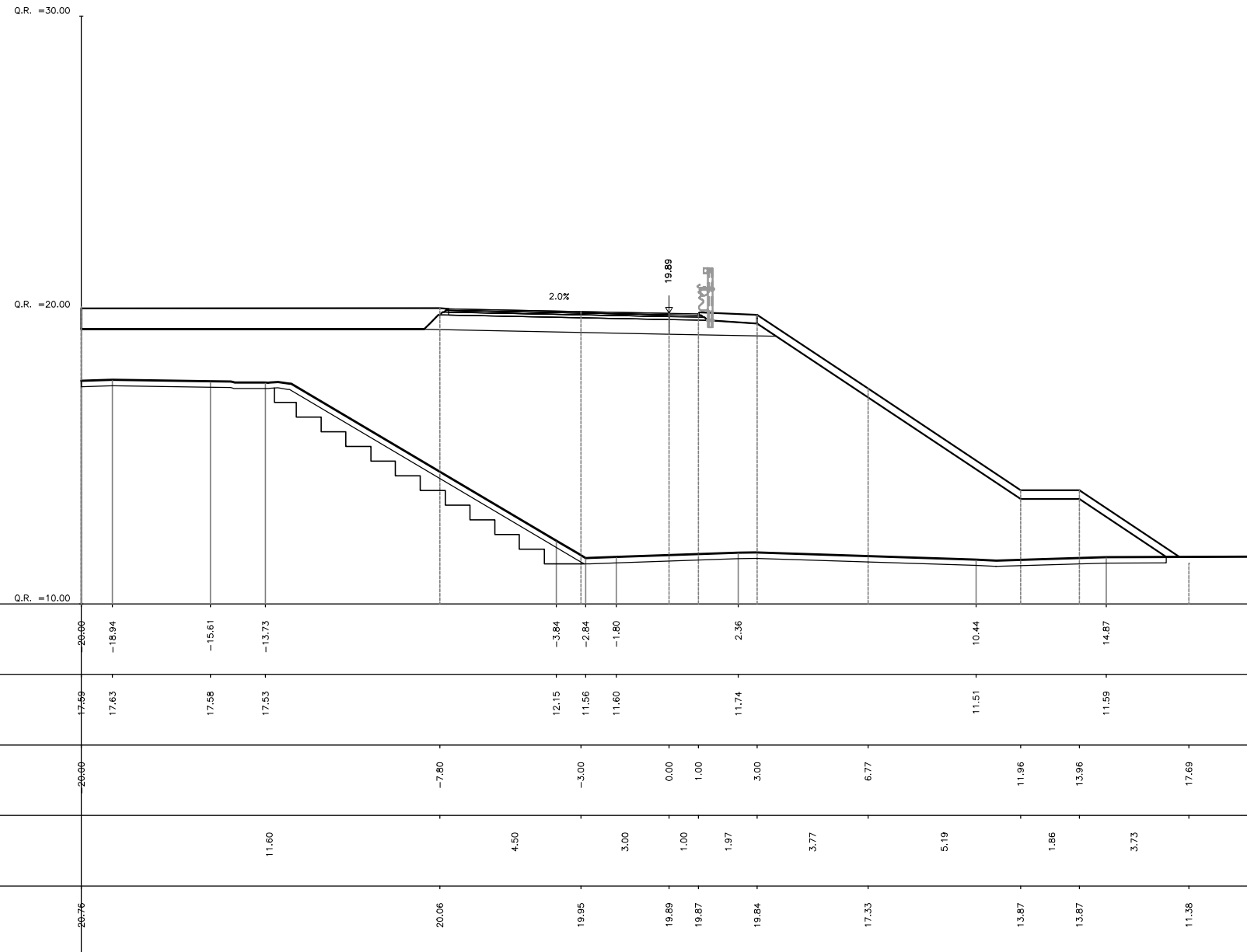
PROGRESSIVA 0+080.000



DISTANZE TERRENO	20.00	-18.40	-12.37	-10.80	-9.52	-7.08				5.40	7.99	9.08	11.74		17.73	20.00
QUOTE TERRENO	17.59	17.62	17.52	17.47	17.44	16.54				11.52	11.55	11.59	11.54		11.44	11.55
DISTANZE PROGETTO	20.00					-7.80	-3.00	0.00	1.00	3.00	5.26		11.96	13.96	17.44	
DISTANZE PARZIALI			11.60				4.50	3.00	1.00	1.97	2.26		6.70	2.00	3.48	
QUOTE PROGETTO	19.94					20.04	19.93	19.87	19.85	19.82	18.31		13.85	13.85	11.53	

AREA		
Scavo:	0.00	mq
Rilevato:	155.75	mq
Inerbimento:	13.31	mq
Scotico:	7.71	mq
Prep. p. posa:	36.92	ml
Comp. scavo:	0.00	ml
Gradonatura:	12.12	ml

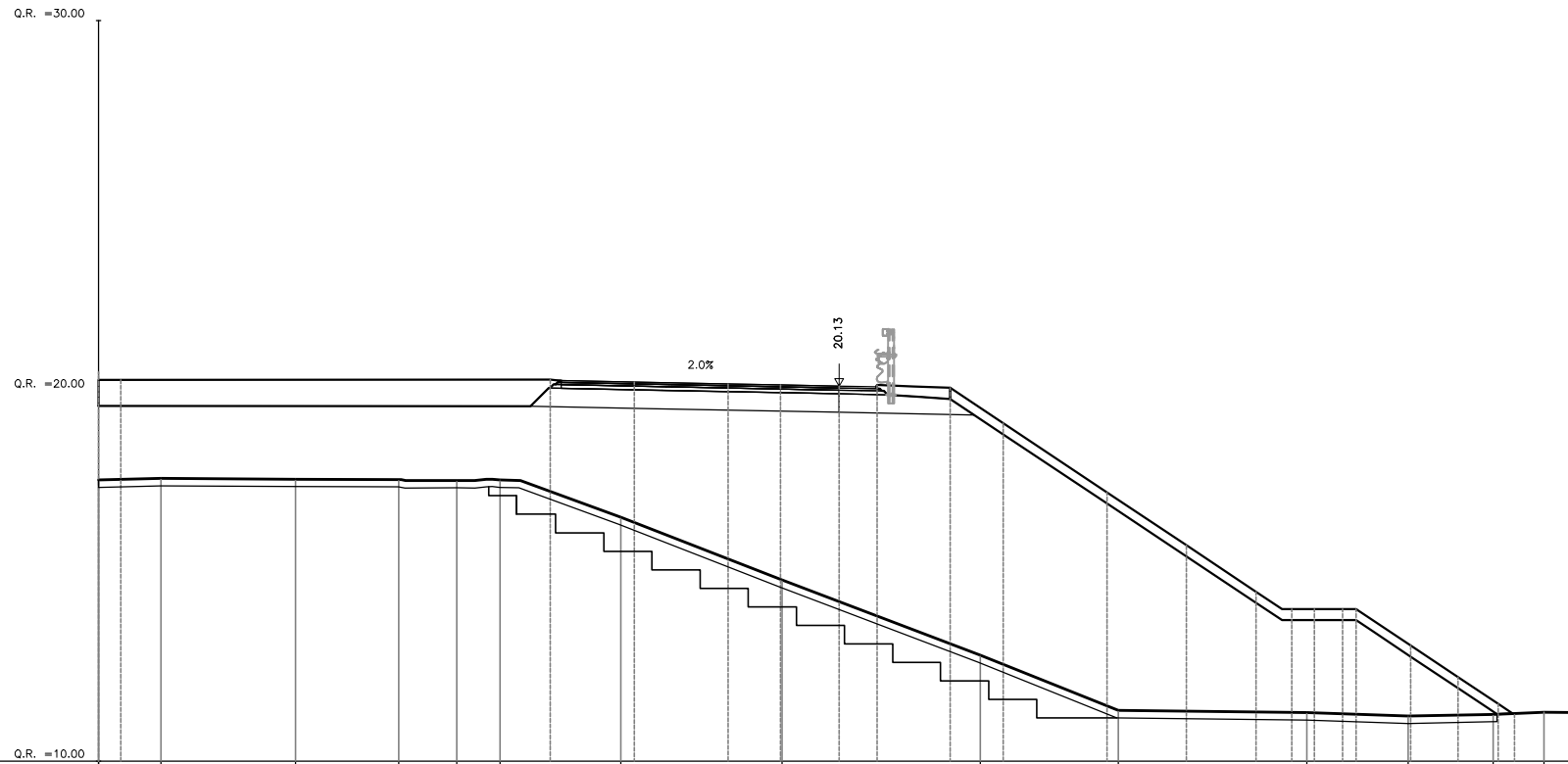
PROGRESSIVA 0+100.000



DISTANZE TERRENO	20.06	-18.94	-15.61	-13.73	-3.84	-2.84	-1.80	2.36	10.44	14.87	20.06		
QUOTE TERRENO	17.59	17.63	17.58	17.53	12.15	11.56	11.60	11.74	11.51	11.59	11.38		
DISTANZE PROGETTO	20.06				-7.80	-3.00	0.00	1.00	3.00	6.77	11.96	13.96	17.69
DISTANZE PARZIALI			11.60		4.50	3.00	1.00	1.97	3.77	5.19	1.86	3.73	
QUOTE PROGETTO	20.76			20.06	19.95	19.89	19.87	19.84	17.33	13.87	13.87	11.38	

AREA		
Scavo:	0.00	mq
Rilevato:	124.40	mq
Inerbimento:	13.51	mq
Scotico:	7.78	mq
Prep. p. posa:	37.75	ml
Comp. scavo:	0.00	ml
Gradonatura:	18.07	ml

PROGRESSIVA 0+115.000



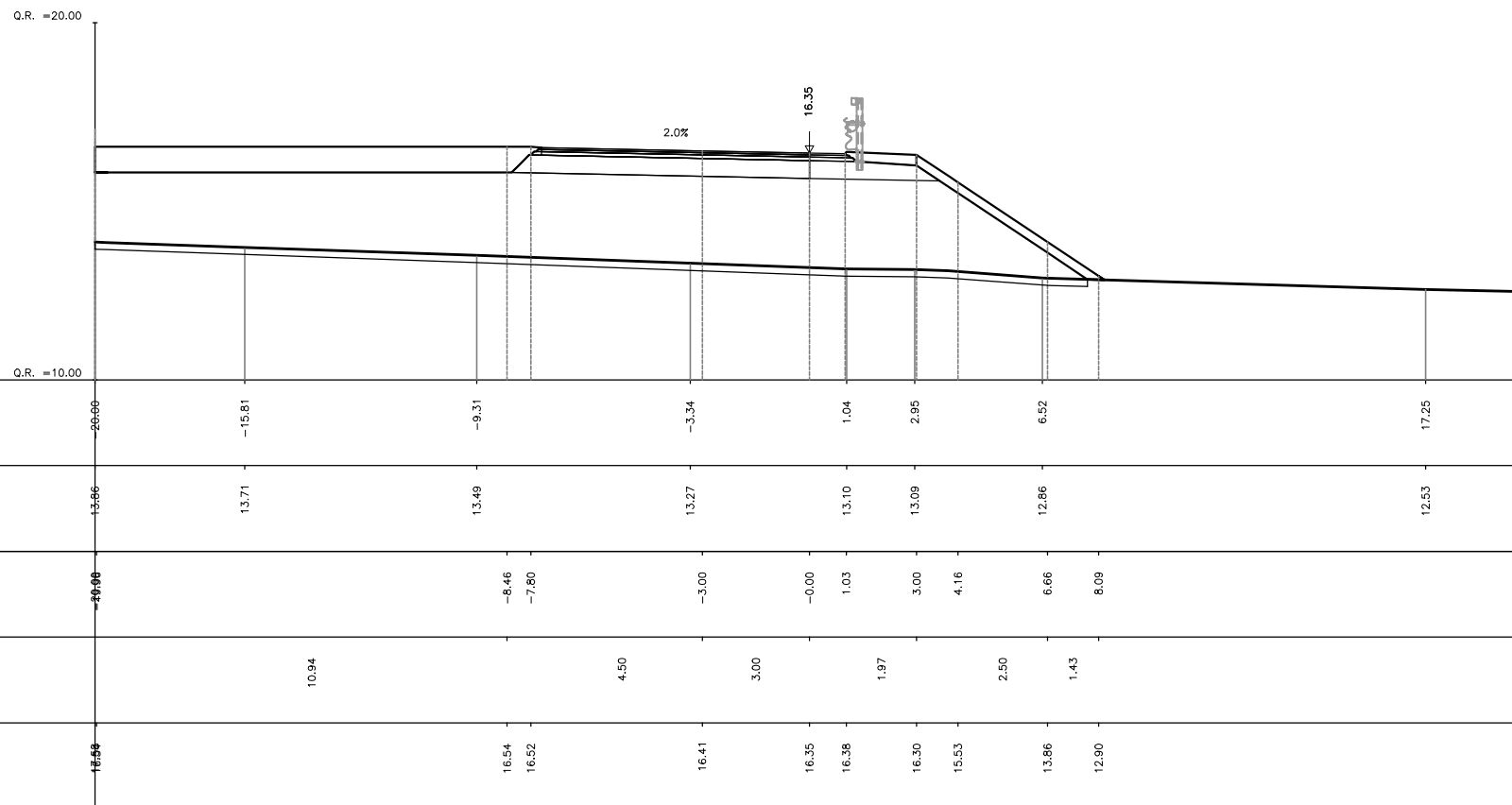
DISTANZE TERRENO	20+00	-18.31	-14.68	-11.89	-10.33	-9.16	-5.90	-1.55	3.80	7.53	12.62	15.35	17.64	19.01								
QUOTE TERRENO	17.59	17.64	17.61	17.61	17.58	17.59	16.59	14.89	12.86	11.37	11.31	11.21	11.26	11.32								
DISTANZE PROGETTO	20+00					-7.81	-5.54	-3.01	-1.59	0.00	1.00	2.99	4.42	7.22	9.36	11.25	12.82	13.94	15.42	16.70	17.78	
DISTANZE PARZIALI			11.59				1.97	2.53	1.42	1.58		1.00	1.43	2.80	2.14	1.89				1.28	1.08	
QUOTE PROGETTO	20+00					20.30	20.24	20.19	20.16	20.13	20.13	20.08	19.13	17.26	15.83	14.57	14.11	14.11	13.12	12.27	11.55	

AREA		
Scavo:	0.00	mq
Rilevato:	0.00	mq
Inerbimento:	0.00	mq
Scotico:	0.00	mq
Prep. p. posa:	0.00	ml
Comp. scavo:	0.00	ml
Gradonatura:	0.00	ml

SEZIONI TRASVERSALI ROTATORIA 2

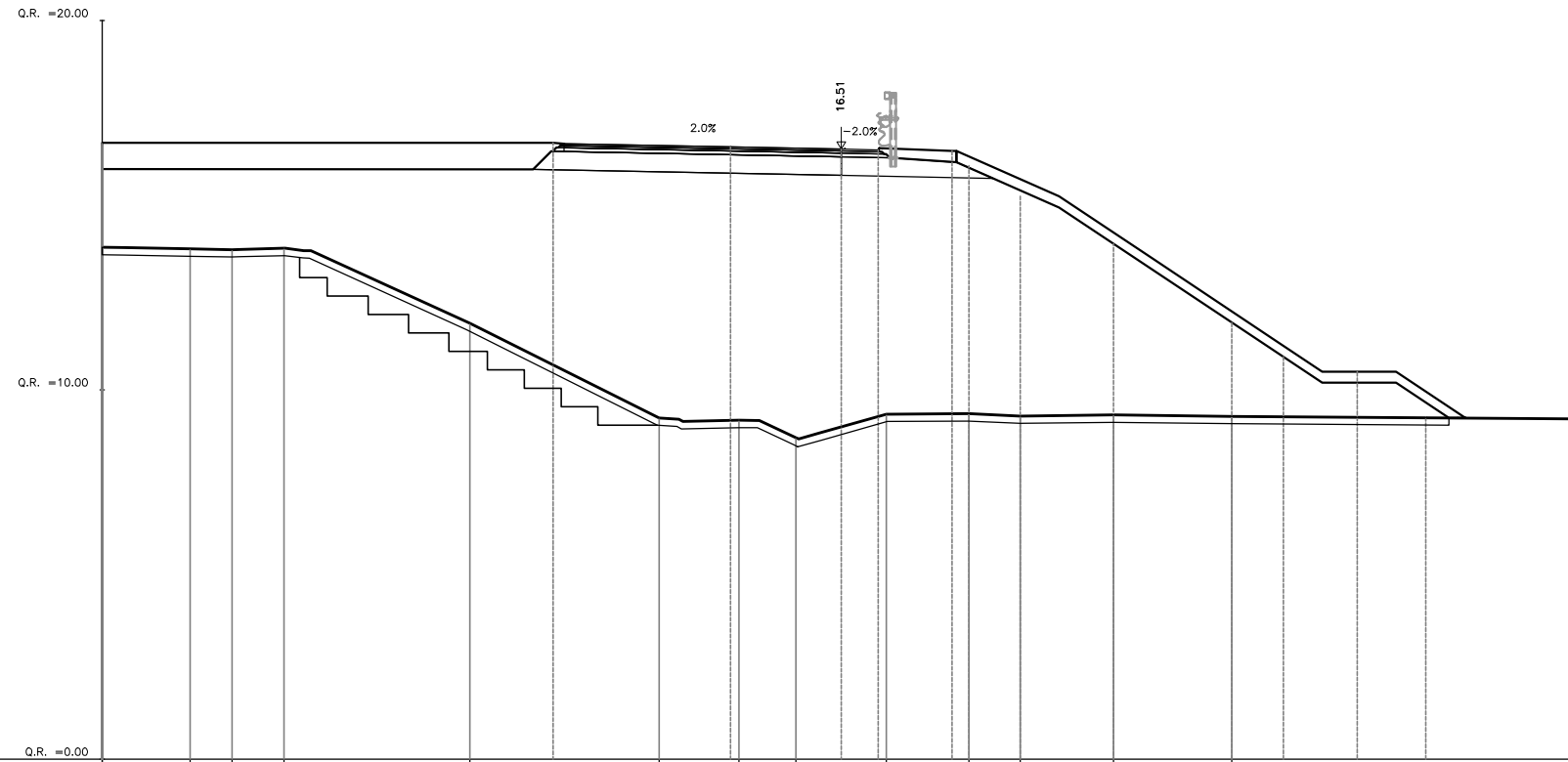
AREA		
Scavo:	0.00	mq
Rilevato:	59.73	mq
Inerbimento:	10.66	mq
Scotico:	5.56	mq
Prep. p. posa:	27.78	ml
Comp. scavo:	0.00	ml
Gradonatura:	0.00	ml
Demolizione	0.00	ml

PROGRESSIVA 0+000.000



AREA		
Scavo:	0.00	mq
Rilevato:	150.46	mq
Inerbimento:	13.23	mq
Scotico:	7.54	mq
Prep. p. posa:	36.41	ml
Comp. scavo:	0.00	ml
Gradonatura:	10.69	ml
Demolizione:	0.00	ml

PROGRESSIVA 0+020.000

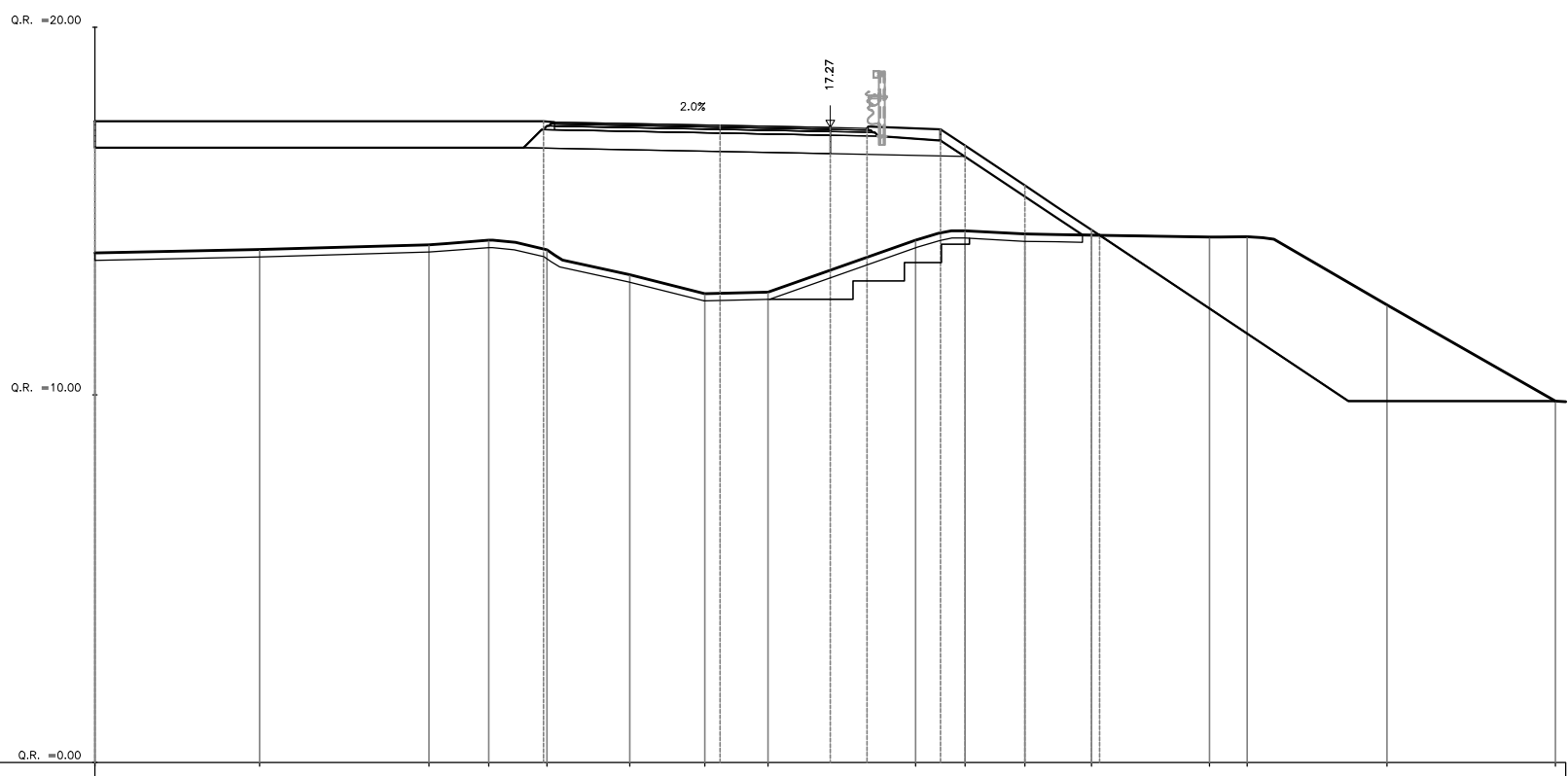


DISTANZE TERRENO	20.00	-17.62	-16.48	-15.08	-10.05	-4.93	-2.77	-1.23	1.22	3.45	4.84	7.37	10.57	20.00		
QUOTE TERRENO	15.86	13.81	13.80	13.83	11.80	9.24	9.18	8.71	9.34	9.36	9.29	9.32	9.28	9.21		
DISTANZE PROGETTO	20.00			12.16	-7.80		-3.00	0.00	1.00	3.00	4.84	7.37	10.57	11.96	13.96	15.81
DISTANZE PARZIALI				12.16		4.50		3.00	1.00	1.97	1.39	2.53	3.20	1.39	2.00	1.85
QUOTE PROGETTO	16.26			16.69		16.57		16.51	16.49	16.47	15.24	13.55	11.42	10.49	10.49	9.26

AREA

Scavo:	0.00	mq
Rilevato:	72.93	mq
Inerbimento:	10.39	mq
Scotico:	5.47	mq
Prep. p. posa:	26.86	ml
Comp. scavo:	0.00	ml
Gradonatura:	5.73	ml
Demolizione	22.75	ml

PROGRESSIVA 0+080.000



DISTANZE TERRENO	26.86	-15.52	-10.91	-9.29	-7.71	-5.45	-3.41	-1.69	2.32	3.66	5.29	7.10	10.31	11.34	15.14	19.72
QUOTE TERRENO	15.86	13.95	14.08	14.21	13.94	13.26	12.75	12.79	14.21	14.46	14.37	14.34	14.29	14.30	12.45	9.83
DISTANZE PROGETTO	26.86				-7.80		-3.00	0.00	1.00	3.00	5.29	7.10				
DISTANZE PARZIALI		11.80				4.50		3.00	1.00	1.97	1.62					
QUOTE PROGETTO	17.44				17.44		17.33		17.27	17.25	17.22	15.69	14.48			