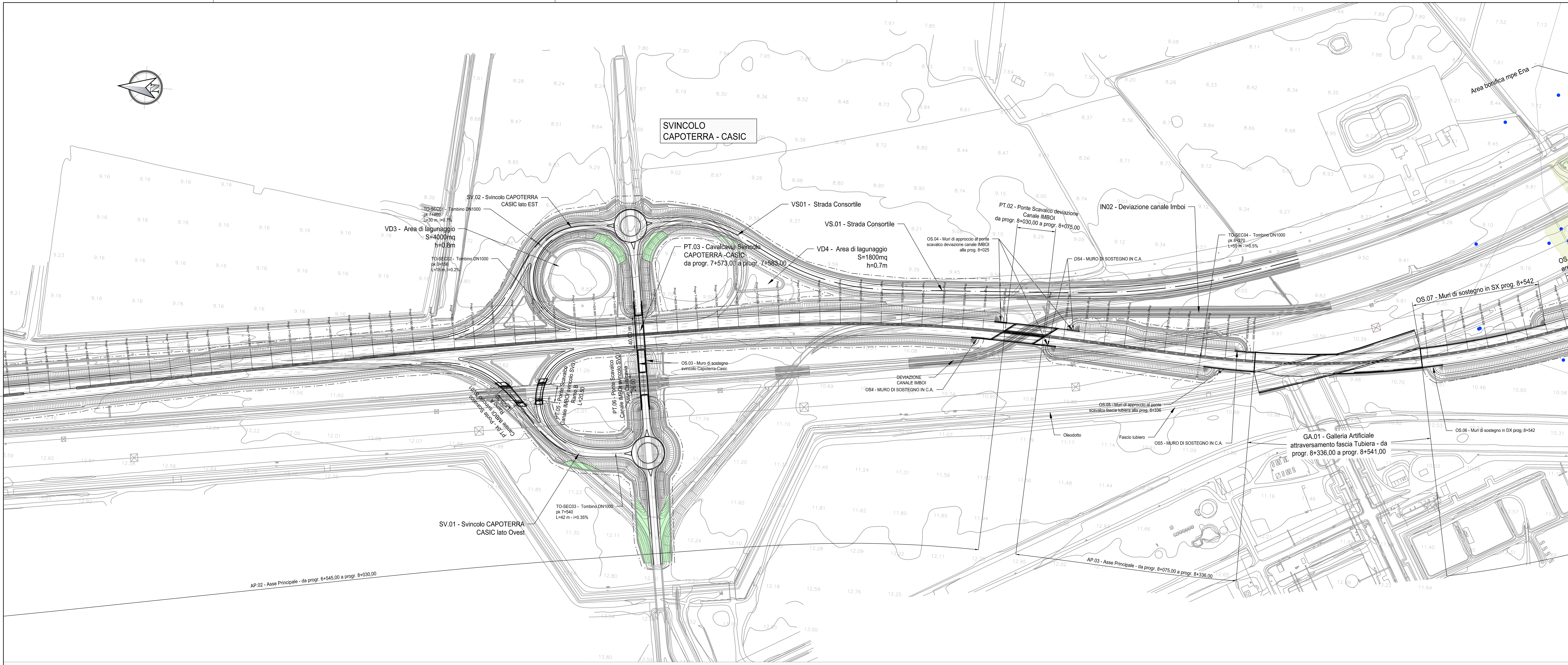

KEY PLAN

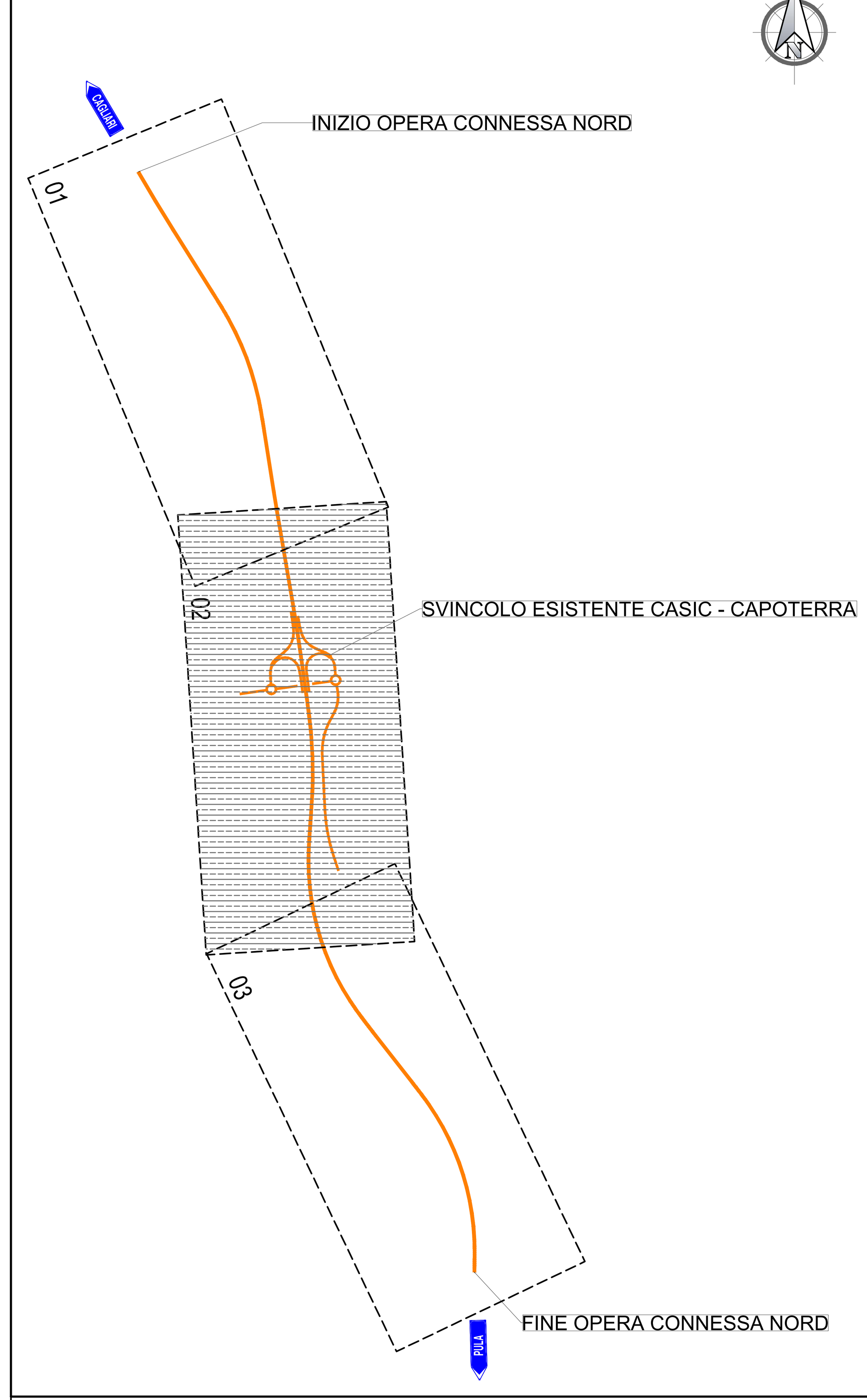

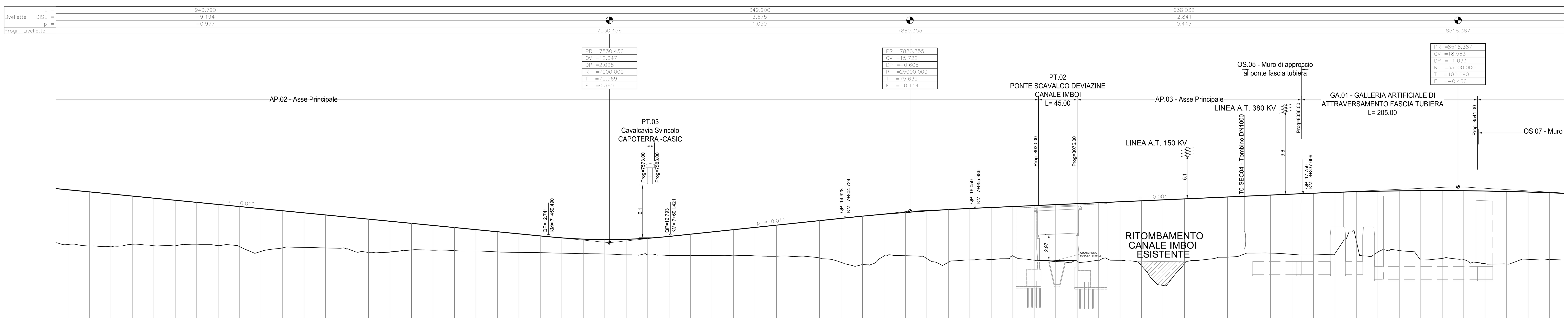

1:200

1:2000

Q. R. = -5.00 m

NUMERO SEZIONE	69	70	71	72	73	74	75	76	77	78	79	80	81	82
QUOTE PROGETTO	18.209	17.964	17.720	17.476	17.231	16.987	16.743	16.498	16.254	16.010	15.765	15.521	15.277	15.032
QUOTE TERRENO	11.841	11.668	11.570	11.864	11.689	11.682	11.805	11.703	11.584	11.031	11.445	11.495	11.432	11.337
DIST. PARZIALI	.00	25.00	25.00	25.00	25.00	25.00	25.00	25.00	25.00	25.00	25.00	25.00	25.00	25.00
PROGRESSIVE	6900.00	6925.00	6950.00	6975.00	7000.00	7025.00	7050.00	7075.00	7100.00	7125.00	7150.00	7175.00	7200.00	7225.00

NUMERO SEZIONE	83	84	85	86	87	88	89	90	91	92	93	94	95	96
QUOTE PROGETTO	14.788	14.544	14.299	14.055	13.811	13.567	13.322	13.078	12.834	12.606	12.462	12.407	12.441	12.565
QUOTE TERRENO	10.924	10.961	11.197	11.167	11.120	11.081	10.972	10.910	10.889	10.825	10.767	10.733	10.634	10.634
DIST. PARZIALI	25.00	25.00	25.00	25.00	25.00	25.00	25.00	25.00	25.00	25.00	25.00	25.00	25.00	25.00
PROGRESSIVE	7250.00	7275.00	7300.00	7325.00	7350.00	7375.00	7400.00	7425.00	7450.00	7475.00	7500.00	7525.00	7550.00	7575.00

NUMERO SEZIONE	97	98	99	100	101	102	103	104	105	106	107	108	109	110
QUOTE PROGETTO	12.778	13.040	13.303	13.565	13.828	14.091	14.353	14.616	14.878	15.133	15.363	15.567	15.747	15.902
QUOTE TERRENO	10.559	10.563	10.554	10.522	10.516	10.463	10.465	10.277	9.762	9.496	10.491	10.532	10.199	9.746
DIST. PARZIALI	25.00	25.00	25.00	25.00	25.00	25.00	25.00	25.00	25.00	25.00	25.00	25.00	25.00	25.00
PROGRESSIVE	7600.00	7625.00	7650.00	7675.00	7700.00	7725.00	7750.00	7775.00	7800.00	7825.00	7850.00	7875.00	7900.00	7925.00

NUMERO SEZIONE	111	112	113	114	115	116	117	118	119	120	121	122	123	124
QUOTE PROGETTO	16.032	16.144	16.255	16.366	16.478	16.589	16.700	16.812	16.923	17.034	17.146	17.257	17.368	17.480
QUOTE TERRENO	10.041	10.086	10.509	10.007	9.846	9.929	9.949	9.995	9.354	7.061	9.625	10.090	10.357	10.834
DIST. PARZIALI	25.00	25.00	25.00	25.00	25.00	25.00	25.00	25.00	25.00	25.00	25.00	25.00	25.00	25.00
PROGRESSIVE	7950.00	7975.00	8000.00	8025.00	8050.00	8075.00	8100.00	8125.00	8150.00	8175.00	8200.00	8225.00	8250.00	8275.00

NUMERO SEZIONE	125	126	127	128	129	130	131	132	133	134	135	136	137	138
QUOTE PROGETTO	17.591	17.702	17.811	17.905	17.981	18.039	18.079	18.101	18.105	18.092	18.060	18.011	17.944	17.859
QUOTE TERRENO	10.833	10.690	10.623	10.759	12.264	10.961	11.134	10.032	10.208	10.078	9.603	9.557	10.108	10.095
DIST. PARZIALI	25.00	25.00	25.00	25.00	25.00	25.00	25.00	25.00	25.00	25.00	25.00	25.00	25.00	25.00
PROGRESSIVE	8300.00	8325.00	8350.00	8375.00	8400.00	8425.00	8450.00	8475.00	8500.00	8525.00	8550.00	8575.00	8600.00	8625.00

ETTOMETRICHE: 6+900.00, 7+000.00, 7+100.00, 7+200.00, 7+300.00, 7+400.00, 7+500.00, 7+600.00, 7+700.00, 7+800.00, 7+900.00, 8+000.00, 8+100.00, 8+200.00, 8+300.00, 8+400.00, 8+500.00, 8+600.00

ANDAMENTO PLANIMETRICO: L 396.55 — R=7500.00 Lc 226.73 — L 150.57 — A=600.00 Ls 200.00 — R=1800.00 Lc 177.54 — A=600.00 Ls 200.00 — L 8.84 — A=400.00 Ls 145.45 — R

ANDAMENTO CIGLI (— — — SX, ——— DX): −2.5% −2.5% −2.5% −2.5% −2.5% −2.5% 2.5% −2.5% 4.7% −4.7% 4.7% −4.7% 2.5% −2.5% −2.5%−2.5% 2.5% −2.5% 6.4% −6.4%

VELOCITÀ: 120.0 120.0 120.0 120.0 120.0 120.0

anas GRUPPO FS ITALIANE — *Direzione Tecnica*

Nuova S.S.195 "Sulcitana" Tratto Cagliari - Pula

Collegamento con la S.S.130 e aeroporto di Cagliari Elmas

Opera Connessa Nord

PROGETTO DEFINITIVO

PROGETTAZIONE: RTI GPI-IRD-SAIM-HYPRO

IL GEOLOGO: *Dott. Geol. Marco Leonardi*, Ordine dei geologi della Regione Lazio n. 1541

COORDINATORE PER LA SICUREZZA IN FASE DI PROGETTAZIONE: *Ing. Ambrogio Signorelli*, Ordine Ingegneri Provincia di Roma n. A35111

VISTO: IL RESPONSABILE DEL PROCEDIMENTO: *Ing. Michele Coghe*

I PROGETTISTI SPECIALISTICI: *Ing. Ambrogio Signorelli*, Ordine Ingegneri Provincia di Roma n. A35111; *Ing. Paolo Orsini*, Ordine Ingegneri Provincia di Roma n. 13817; *Ing. Giuseppe Resta*, Ordine Ingegneri Provincia di Roma n. 20629; *Ing. Vincenzo Secreti*, Ordine Ingegneri Provincia di Crotone n. 412

GRUPPO DI PROGETTAZIONE: (Mandataria) GPI NGEGNERIA — GESTIONE PROGETTI INGEGNERIA srl; (Mandante) IRD ENGINEERING; (Mandante) SAIM Studio di Architettura e Ingegneria Moderna; (Mandante) HYpro srl

IL PROGETTISTA E RESPONSABILE DELL'INTEGRAZIONE DELLE PRESTAZIONI SPECIALISTICHE (DPR207/10 ART 15 COMMA 12): *Dott. Ing. GIORGIO GUIDUCCI*, Ordine Ingegneri Provincia di Roma n. 14035

STUDIO DI IMPATTO AMBIENTALE

ALTERNATIVE E SOLUZIONE DI PROGETTO

PLANIMETRIA E PROFILO LONGITUDINALE DAL KM 6+900 AL KM 8+600

CODICE PROGETTO			NOME FILE	REVISIONE	SCALA
PROGETTO DPCA0150	LIV. D	ANNO 23	T00IA47TRAPF02_A / CODICE ELAB. T00IA47TRAPF02	A	1:2.000/200

REV.	DESCRIZIONE	DATA	REDATTO	VERIFICATO	APPROVATO
D					
C					
B					
A	Emissione	Giugno '23	Maggiore	Resta	Guiducci