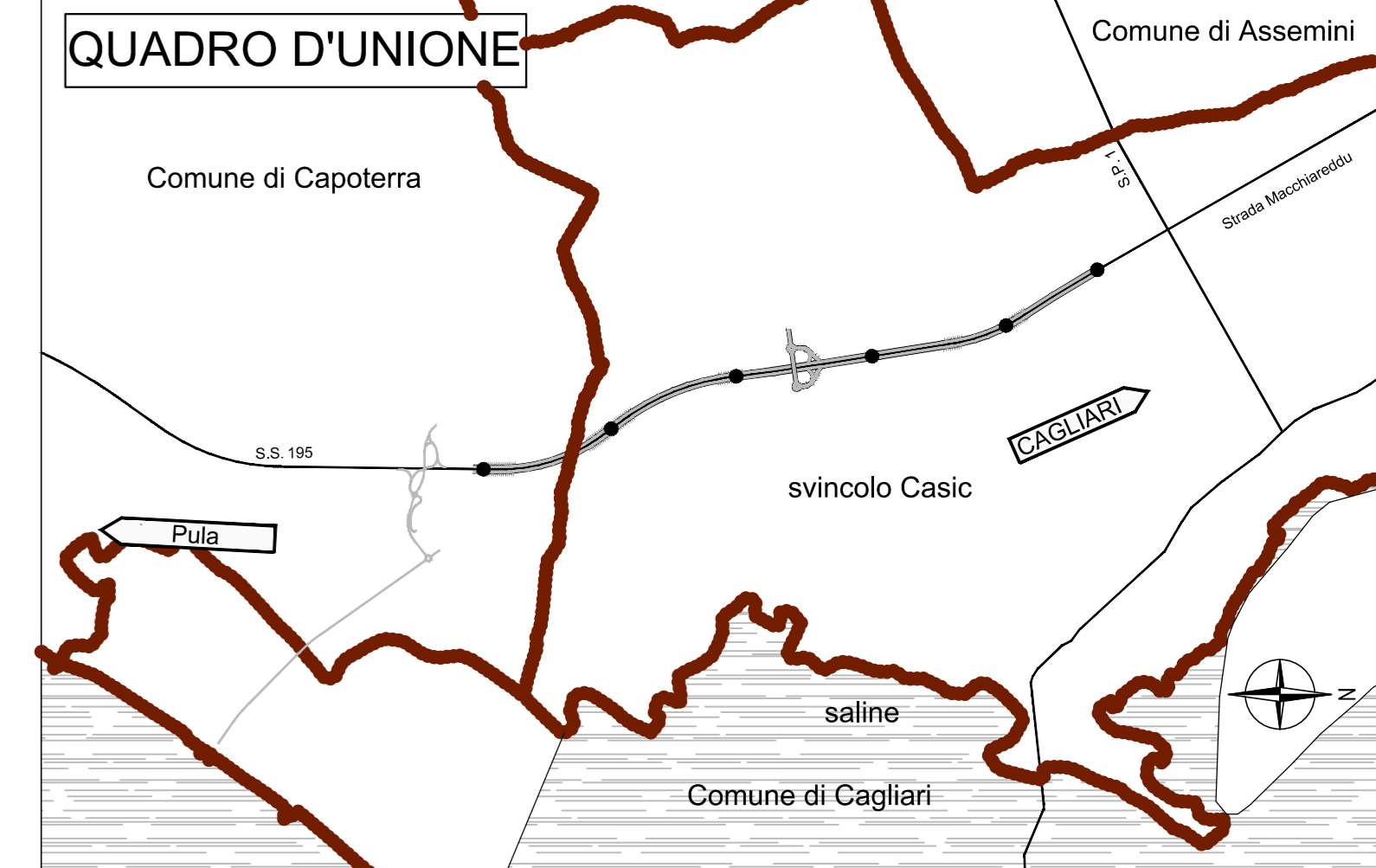
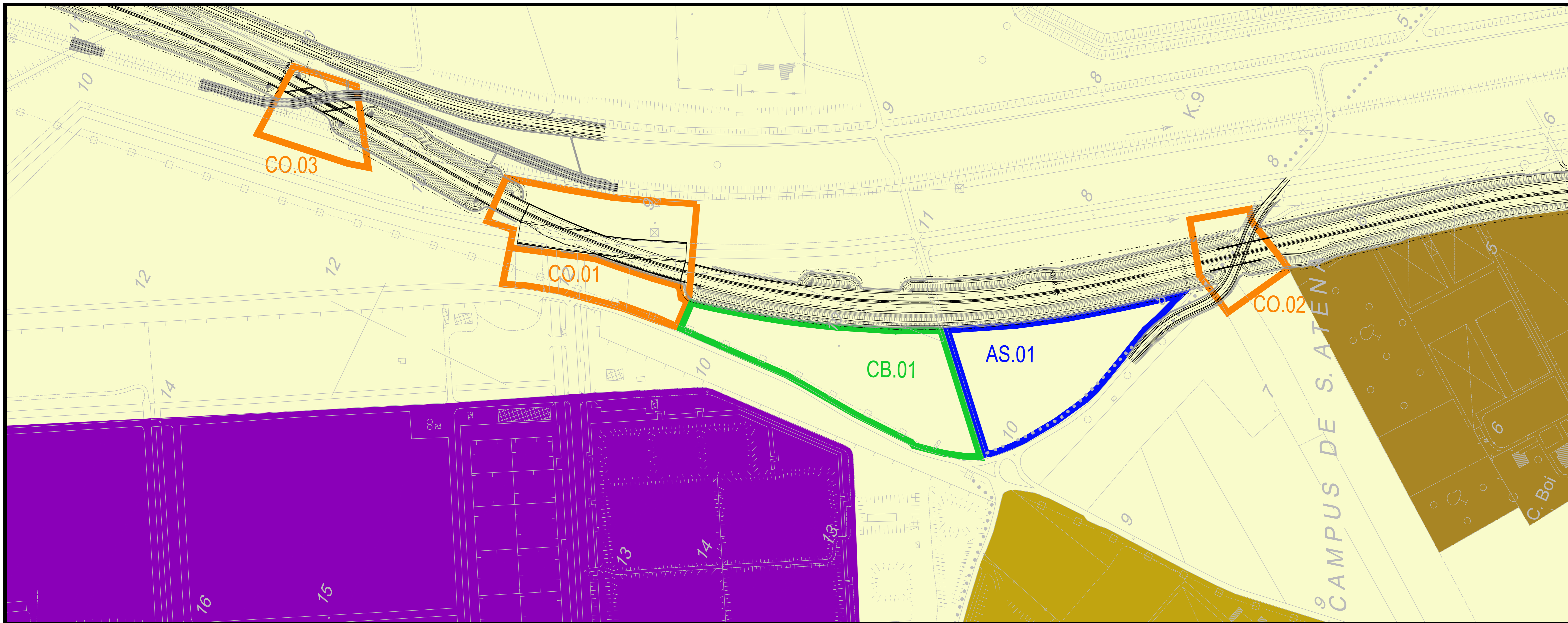


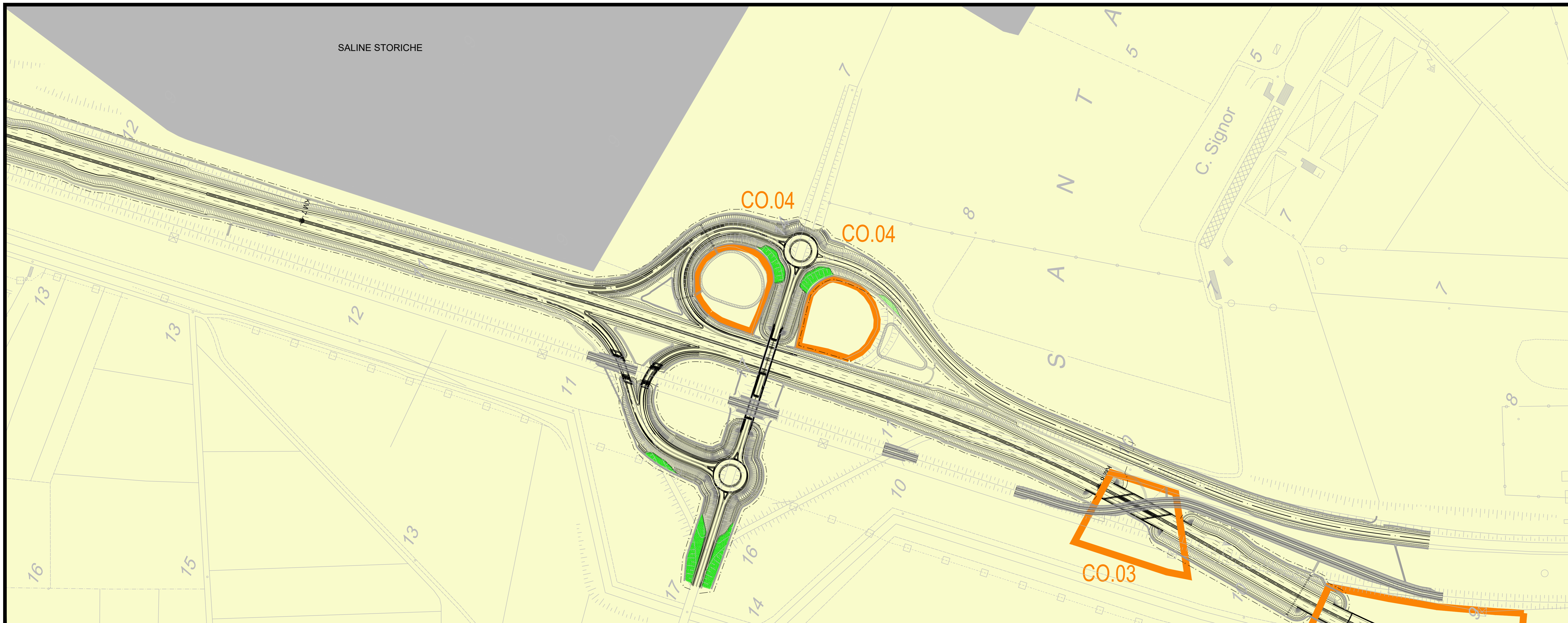
LAYOUT CANTIERI SU CARTA USO DEL SUOLO Scala 1:2000



LEGENDA

- PLANIMETRIA DI PROGETTO
- ELEMENTI DI CANTIERIZZAZIONE**
- CANTIERE OPERATIVO
- CAMPO BASE
- AREA STOCCAGGIO
- CARTA USO DEL SUOLO**

LAYOUT CANTIERI SU CARTA USO DEL SUOLO Scala 1:2000



**Sanas**  
GRUPPO FS ITALIANE

Direzione Tecnica

Nuova S.S.195 "Sulcitana" Tratto Cagliari - Pula  
Collegamento con la S.S.130 e aeroporto di Cagliari Elmas  
Opera Connessa Nord

**PROGETTO DEFINITIVO**

PROGETTAZIONE: RTI GPHED-SALIM-HYPRO

IL GEOLOGO Dott. Geol. Marco Leonardi Ordine dei geologi della Regione Lazio n. 1542 COORDINATORE PER LA SICUREZZA IN FASE DI PROGETTAZIONE	I PROGETTISTI SPECIALISTICI Ing. Ambrogio Signorelli Ordine Ingegneri Provincia di Roma n. 43511	GRUPPO DI PROGETTAZIONE (Mandatari) <b>GP INGEGNERIA</b> GESTIONE PROGETTI INGEGNERIA s.r.l. Via... Tel. +39 070 401233 Fax +39 070 401233
	Ordine Ingegneri Provincia di Roma n. 43511	
VISTO: IL RESPONSABILE DEL PROCEDIMENTO Ing. Michele Coghe	Ing. Paolo D'Onofrio Ordine Ingegneri Provincia di Roma n. 13817	(Mandatari) <b>AM</b> ASSOCIAZIONE DI INGEGNERI E ARCHITETTI
	Ing. Ambrogio Signorelli Ordine Ingegneri Provincia di Roma n. 43511	Ing. Giuseppe Resto Ordine Ingegneri Provincia di Roma n. 20629
	Ing. Vincenzo Secreti Ordine Ingegneri Provincia di Crotone n. 412	Det. Ing. GIORGIO GUIDUCCI Ordine Ingegneri Provincia di Roma n. 14035

STUDIO DI IMPATTO AMBIENTALE  
ALTERNATIVE E SOLUZIONE DI PROGETTO  
SCHEDE DI CANTIERE SU CARTA USO DEL SUOLO

CODICE PROGETTO	NOME FILE	REVISIONE	SCALA
PROGETTO: DP/CA/015/0	T00IA51AMBSC04_A	A	1:2.000
ANNO: D 23	CODICE ELAB.: T00IA51AMBSC04		
D			
C			
B			
A	Emissione	Giugno '23	Verorri Signorelli Guiducci
REV.	DESCRIZIONE	DATA	REDAITTO VERIFICATO APPROVATO