

LEGENDA

IDROGRAFIA

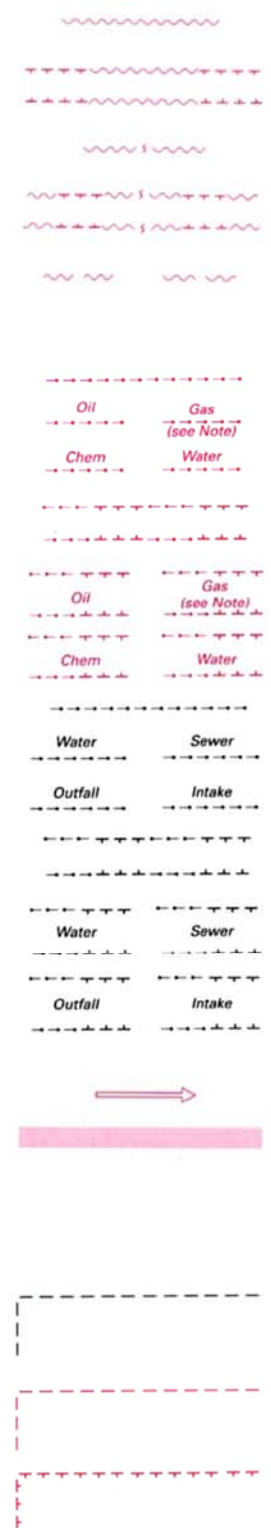
NATURA DEL FONDO

S	SABBIA
M	FANGO
Cy	ARGILLA
Si	MELMA
St	PIETRE
G	GHIAIA
P	CIOTTOLI PICCOLI
Cb	CIOTTOLI GRANDI
R	ROCCIA
Co	CORALLO E ALGHE CORALLINE
Sh	CONCHIGLIE
S/M	DUE STRATI, ES. SABBIA SU FANGO
fs.M.sh	MISCUGLI, VENGONO DESCRITTI CON I PRINCIPALI COSTITUENTI DEI DEPOSITI, ES. SABBIA FINE CON FANGO E CONCHIGLIE
Wd	ERBE MARINE (INCLUSE ALGHE)
	ALGHE, ERBE MARINE

SCOGLI, RELITTI, OSTACOLI

RELITTI

	RELITTO EMERGENTE SU CARTE A GRANDE SCALA
	RELITTO ORA EMERGENTE ORA SOMMERSO, SU CARTE A GRANDE SCALA
	RELITTO CON BATTENTE D'ACQUA NOTO, SU CARTE A GRANDE SCALA
	RELITTO CON BATTENTE D'ACQUA SCONOSCIUTO, SU CARTE A GRANDE SCALA
	RELITTO DI CUI SONO VISIBILI SOLO GLI ALBERI A LIVELLO RIFERIMENTO SCANDAGLI
	RELITTO CON BATTENTE D'ACQUA NOTO
	RELITTO PERICOLOSO CON BATTENTE D'ACQUA SCONOSCIUTO
	RELITTO NON PERICOLOSO CON BATTENTE D'ACQUA SCONOSCIUTO
OSTACOLI	
	OSTACOLO CON PROFONDITÀ SCONOSCIUTA
	OSTACOLO CON MINIMA PROFONDITÀ CONOSCIUTA



INSTALLAZIONI OFF-SHORE

CAVI SOTTOMARINI

	CAVO SOTTOMARINO
	ZONA DI CAVI SOTTOMARINI
	CAVO ELETTRICO SOTTOMARINO
	ZONA DI CAVI ELETTRICI SOTTOMARINI
	CAVO SOTTOMARINO FUORI USO

CONDUTTURE SOTTOMARINE

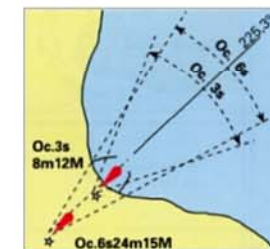
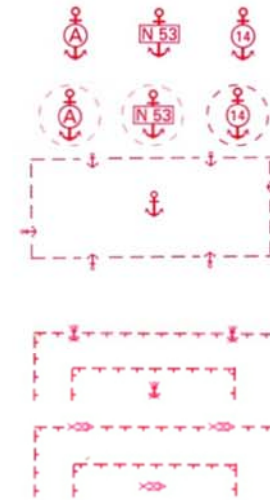
	OLEODOTTO, GASDOTTO
	ZONA DI OLEODOTTI, GASDOTTI
	ACQUEDOTTO, FOGNA, SCARICO, PRESA D'ACQUA
	ZONA DI CONDUTTURE SOTTOMARINE

ROTTE

	DIREZIONE OBBLIGATORIA
	LINEA/ZONA DI SEPARAZIONE

ZONE LIMITI

	LIMITE MARITTIMO IN GENERALE, NORMALMENTE RIFERITO AD OSTACOLI PERMANENTI
	LIMITE MARITTIMO IN GENERALE, NORMALMENTE RIFERITO AD OSTACOLI NON PERMANENTI
	LIMITE DI ZONA REGOLAMENTATA



ANCORAGGI, ZONE DI ANCORAGGIO

	PUNTO DI FONDA
	PUNTO DI FONDA CON CERCHIO DI OSCILLAZIONE
	ZONA DI ANCORAGGIO IN GENERALE

ZONE REGOLAMENTATE

	ANCORAGGIO VIETATO
	PESCA VIETATA

AIUTI E SERVIZI

SEGNALAMENTI LUMINOSI

STRUTTURE DELLA LUCE, PRINCIPALI LUCI GALLEGGIANTI

	LUCE PRINCIPALE, LUCE SECONDARIA, FANALE, FARO
--	--

LUCI DI GUIDA E LUCI DI ALLINEAMENTO

LUCI DI GUIDA CON LINEA DI GUIDA (LA LINEA CONTINUA INDICA IL CANALE) E ARCHI DI VISIBILITÀ RILEVAMENTO IN GRADI E DECIMI DI GRADO

BOE, MEDE

SEGNALI SPECIALI

	LUCE GIALLA
--	-------------

SERVIZI PER IL DIPORTO

	PORTICCIOLO, MARINA
--	---------------------

FIGURA 4.1b

BATIMETRIA DEI FONDALI, AREA DI PROGETTO