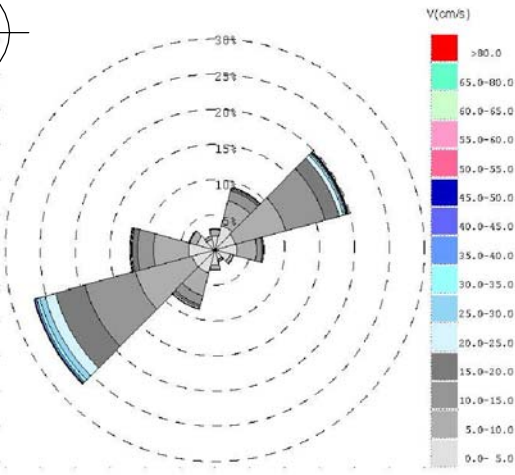
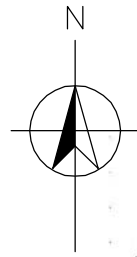
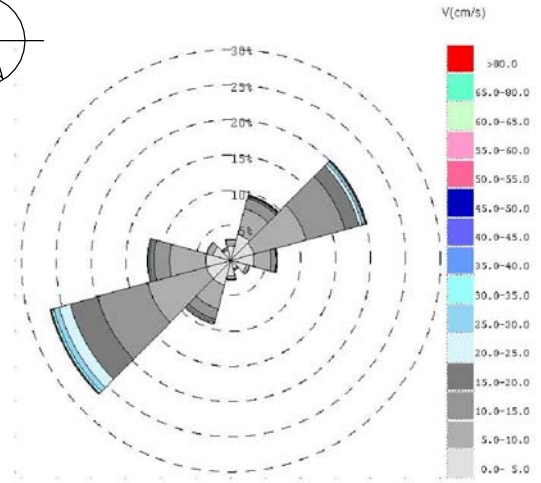


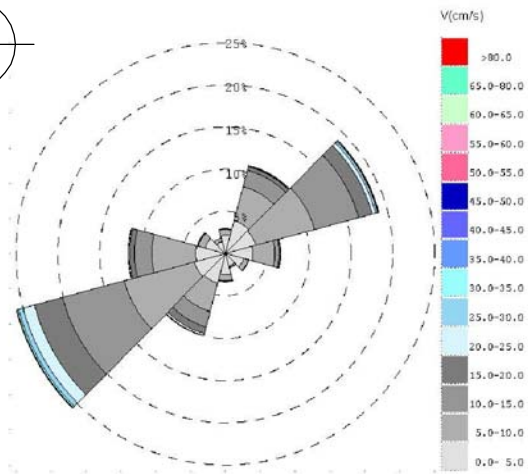
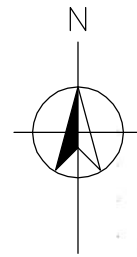
PIATTAFORMA ISOLA:  
ROSA DELLA CORRENTE A -2 M DALLA SUPERFICIE



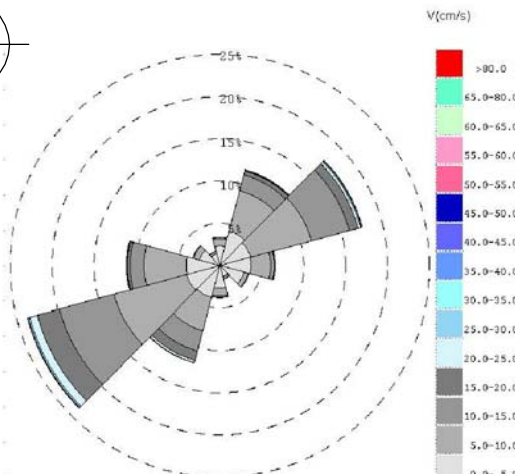
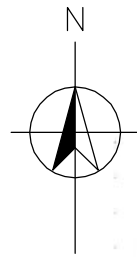
PIATTAFORMA ISOLA:  
ROSA DELLA CORRENTE A -12 M DALLA SUPERFICIE



PIATTAFORMA ISOLA:  
ROSA DELLA CORRENTE A -24 M DALLA SUPERFICIE



PIATTAFORMA ISOLA:  
ROSA DELLA CORRENTE A -36 M DALLA SUPERFICIE



PIATTAFORMA ISOLA:  
ROSA DELLA CORRENTE A -48 M DALLA SUPERFICIE

**RIFERIMENTO**

DEAM, 2012, "PROGETTO PRELIMINARE DI UN NUOVO TERMINALE "CALM" PER PORTO PETROLI DI GENOVA, STUDIO METEOMARINO A SUPPORTO DELLA PROGETTAZIONE PRELIMINARE", DOC. No. 400220-PPE-RIN-MM-R0, FEBBRAIO 2012

FIGURA 4.2

PIATTAFORMA ISOLA - ROSA DELLE CORRENTI