a) Sezione orizzontale a 1 m dal fondo, t = 2h

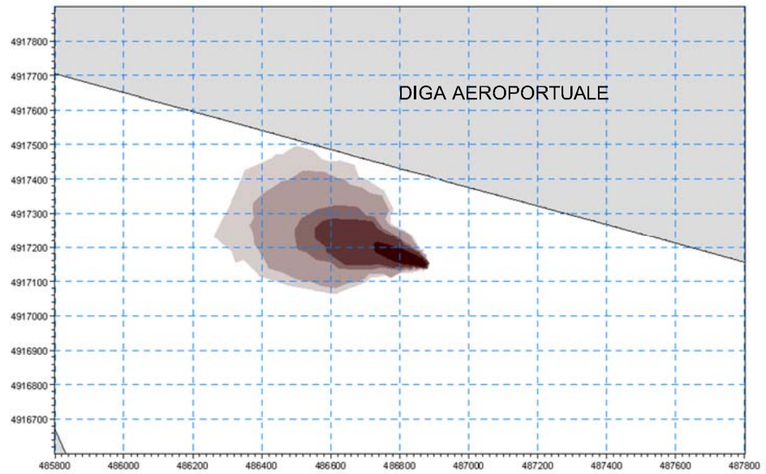


c) Sezione orizzontale a 1 m dal fondo, t = 3h

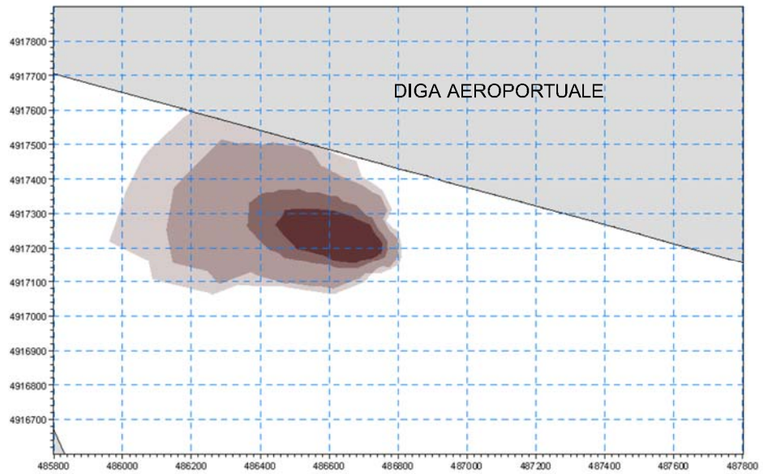


b) Sezione orizzontale a 3 m dal fondo, t = 2h

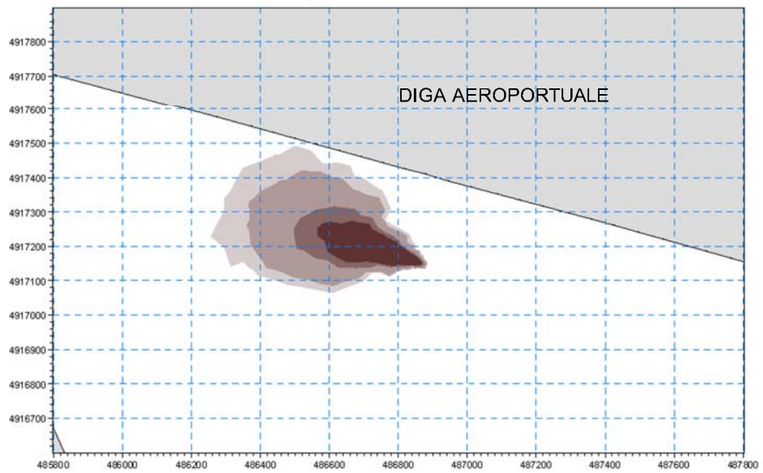


d) Sezione orizzontale a 3 m dal fondo, t = 3h

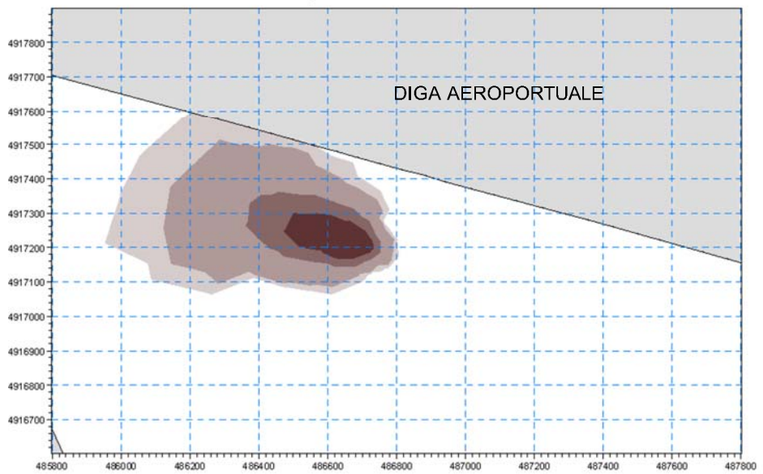


N

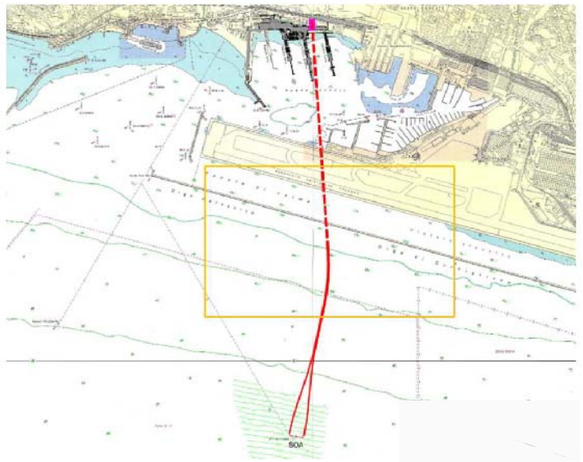

MAPPA CHIAVE

SCALA

0 0.5 1 2 km

LEGENDA

*CONCENTRAZIONE DI SOLIDI SOSPESI [mg/l]*

- > 500
- 100 - 500
- 50 - 100
- 5 - 50
- 1 - 5
- <1
- TRATTO DI ROTTA IN T.O.C.
- TRATTO DI ROTTA POSATO SUL FONDO
- TRAPPOLE PIG

FIGURA 4.3

CONCENTRAZIONI DI SOLIDI SOSPESI, SCENARIO S1
(CORRENTE IN DIREZIONE SUD-OVEST)

| | | | | | | | | | | | |
|---|---|---|---|---|---|---|---|---|---|---|---|
| Porto Petroli di Genova S.p.A.<br>PORTO PETROLI GENOVA S.p.A.<br>Radice Pontile Alfa Porto Petroli<br>16155 - GENOVA | PROGETTO<br>**SVILUPPO PROGETTO NUOVO TERMINALE OFFSHORE TIPO CALM**<br>**TERMINALE PETROLIFERO DI MULTEDO**<br>**PORTO PETROLI GENOVA** | TITOLO<br>STUDI AMBIENTALI PER ITER AUTORIZZATIVO<br>STUDIO DI IMPATTO AMBIENTALE<br>QUADRO DI RIFERIMENTO AMBIENTALE | D'APPOLONIA<br>VIA SAN NAZARO, 19<br>16145 GENOVA, ITALIA<br>TEL. +39 010 362 8148 FAX +39 010 362 1078<br>P. IVA 03476550102 e-mail<br>dappolonia@dappolonia.it www.dappolonia.it | DOC. N.<br>12 469 ENV S 003 12 | | | | | | | | |
| | | | | FG<br>1 di 1 | | ACCORDO QUADRO | 0<br>Rev | 29/03/2013<br>DATA | EMISSIONE FINALE<br>DESCRIZIONE | ASP<br>ESEGUITO | MCO<br>CONTROLLATO | CSM<br>APPROVATO | MGC<br>SOTTOSCRITTO |