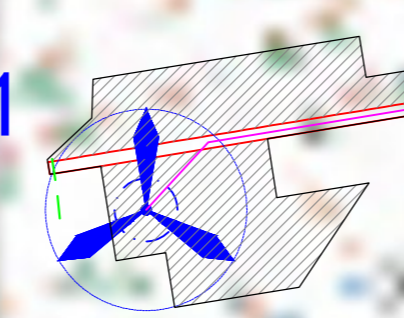


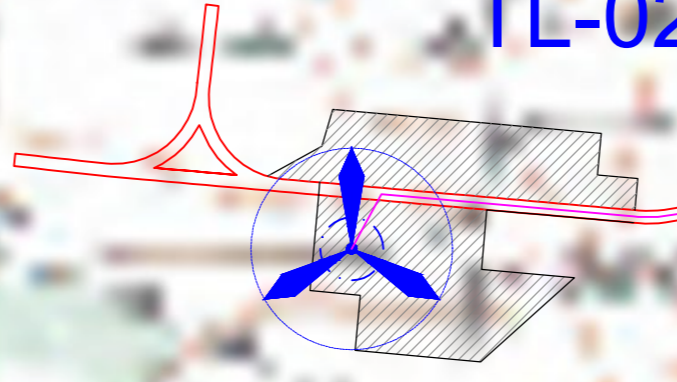


TEITI

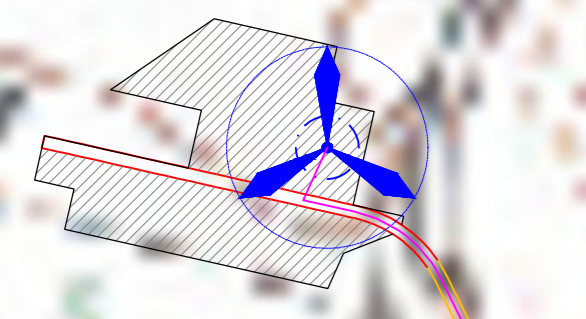
TL-01



TL-02



TL-03



CAVIDOTTO AT 150 kV

SS 127

Area di cantiere

SSE Utente 33/150 kV

Cavidotto MT 33 kV

QUADRO A

LEGENDA

SIMBOLO	DESCRIZIONE
	Aerogeneratori in progetto
	Limiti amministrativi
	Strade statali
	Strade provinciali
	Strade comunali
	Viabilità' di nuova realizzazione
	Viabilità' da adeguare
	Cavidotto AT 150 kV
	Cavidotto MT 33 kV
	Piazzole di cantiere
	SSE-UTENTE di trasformazione 33/150 kV
	Area di cantiere

07/2022 Emissione	F.W. A.L. G.F.
PROJECT: IMPIANTO EOLICO "TEITI" Comuni di Teiti e Calangianus (OT)	
FILE NAME: GRE.EEC.D.99.IT.W.15096.10.002_00_Inquadramento IGM Cavidotto MT	CLASSIFICATION: PUBLIC UTILIZATION SCOPE: BASIC DESIGN
FORMAT: A0 SCALE: 1:3.000 SHEET: 2 di 4	TITLE: INQUADRAMENTO IGM CAVIDOTTO MT
VALIDATED BY: A. Piuosi (GRE)	
ESP CODE:	
GROUP: GRE.EEC.D.99.IT.W.15096.10.002_00	