









































LEGENDA

-  TRATTO DI ROTTA IN T.O.C.
-  TRATTO DI ROTTA POSATO SUL FONDO
-  TRAPPOLE PIG

RIFERIMENTI

PIANO URBANISTICO COMUNALE DEL COMUNE DI GENOVA ADOTTATO CON DELIBERA C.C. 92/2011, PROGETTO PRELIMINARE, LIVELLO 3 LOCALE DI MUNICIPIO, ASSETTO URBANISTICO, MUNICIPIO VII PONENTE, TAVOLA 3.7, SCALA 1:10,000

D'APPOLONIA, 2013, "SVILUPPO PROGETTO FEED TERMINALE OFFSHORE TIPO CALM, OFFSHORE PIPELINE, GENERAL ROUTE MAP", DOC. No. 12-469-OFF-D-003, REV.1, 04/01/2013

<p>AMBITI DEL TERRITORIO EXTRAURBANO</p> <ul style="list-style-type: none">  AC-NI ambito di conservazione del territorio non insediato  AC-VP ambito di conservazione del territorio di valore paesaggistico e panoramico  AR-PA ambito di riqualificazione delle aree di produzione agricola  AR-PR ambito di riqualificazione del territorio di presidio ambientale 	<p>AMBITI DEL TERRITORIO URBANO</p> <ul style="list-style-type: none">  AC-CS ambito di conservazione del centro storico urbano  AC-VU ambito di conservazione del verde urbano strutturato  AC-US ambito di conservazione dell'impianto urbano storico  AC-IU ambito di conservazione dell'impianto urbanistico  AR-UR ambito di riqualificazione urbanistica - residenziale  AR-PU ambito di riqualificazione urbanistica produttivo - urbano  AR-PI ambito di riqualificazione urbanistica produttivo - industriale 	<p>AMBITI SPECIALI</p> <ul style="list-style-type: none">  ambito complesso di riqualificazione degli assi urbani di attraversamento della città  ambito complesso per la valorizzazione del litorale  ambiti con disciplina urbanistica speciale  indicazione ambiti con disciplina paesaggistica speciale  aree di osservazione stabilimenti a rischio di incidente rilevante  aree di cava individuate dal Piano Territoriale delle attività estrattive  rete idrografica 	<p>DISTRETTI</p> <ul style="list-style-type: none">  1.n° distretto speciale di concertazione  2.n° distretto di trasformazione urbana  3.n° distretto di trasformazione locale  4.n° distretto di trasformazione in attuazione o in corso di formazione 	<p>SERVIZI PUBBLICI</p> <ul style="list-style-type: none">  servizi pubblici territoriali e di quartiere e parcheggi pubblici  servizi territoriali e di quartiere di valore storico paesaggistico  parchi urbani e regionali 	<p>INFRASTRUTTURE</p> <ul style="list-style-type: none">  autostrada esistente di previsione  ferrovia esistente di previsione  trasporto pubblico in sede propria esistente di previsione  viabilità principale esistente di previsione  di previsione in galleria  nodi infrastrutturali  altre viabilità di previsione  ambito portuale  assi di relazione città-porto di previsione  assi di relazione città-porto da concertare con Intesa L.84/94  assi di relazione con il litorale esistenti  assi di relazione con il litorale da riqualificare
---	--	---	---	--	--


 limiti amministrativi: Comune e Municipi

FIGURA 4.4b

PUC ADOTTATTO CON DDC No. 92/2011

DOC. N.											
12	469	ENV	S	005	10						
FG		ACCORDO QUADRO		0	29/03/2013	EMISSIONE FINALE		ASP	MCO	CSM	MGC
2 di 2		Rev	DATA	DESCRIZIONE		ESEGUITO	CONTROLLATO	APPROVATO	SOTTOSCRITTO		