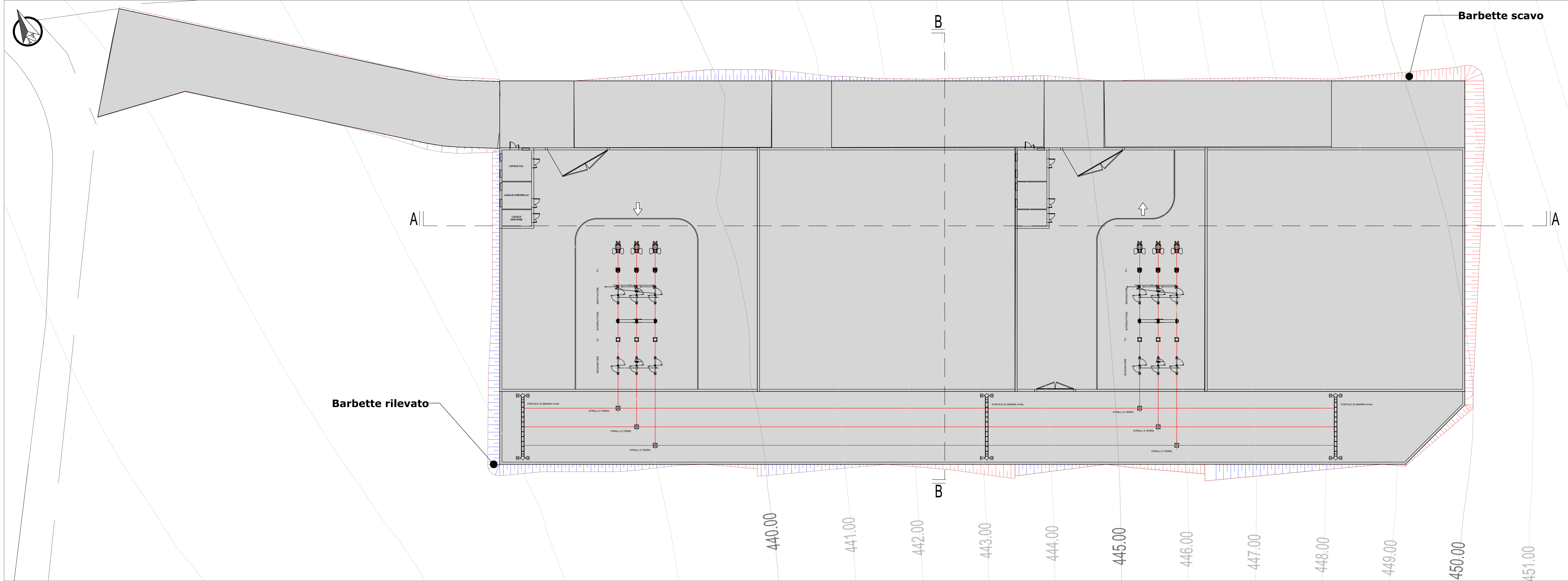
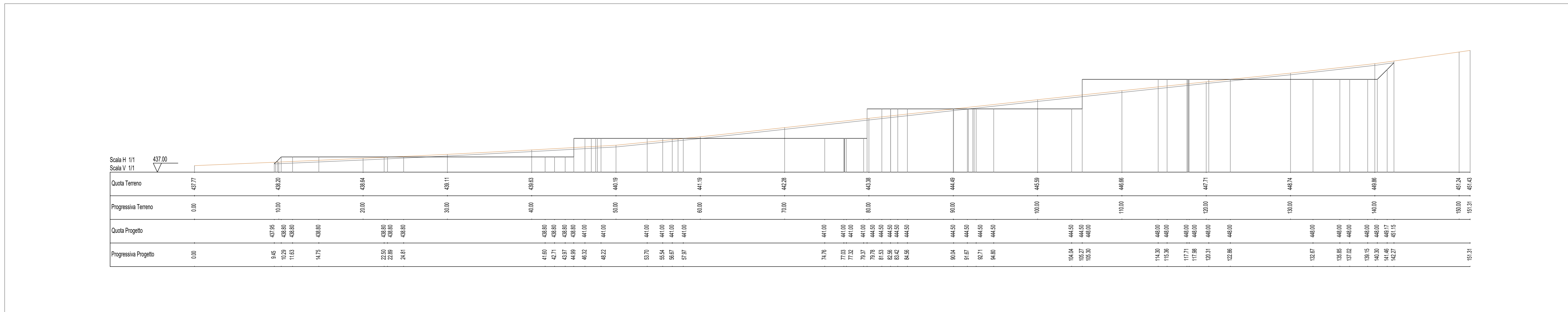


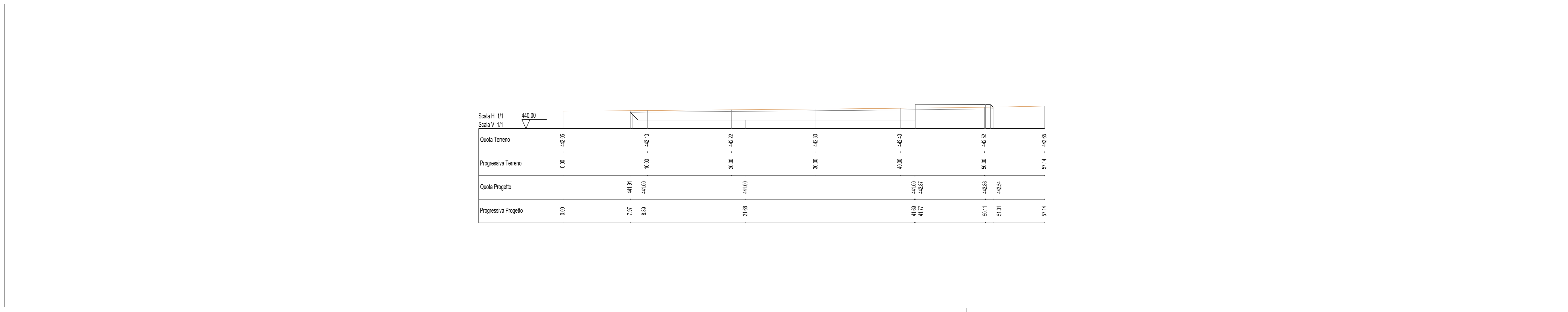
SOTTOSTAZIONE DI UTENZA - PLANIMETRIA - SCALA 1:200



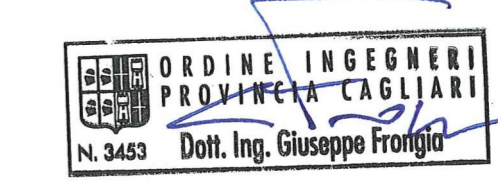
SEZIONE A-A - SCALA 1:200



SEZIONE B-B - SCALA 1:200



LEGENDA	
SIMBOLO	DESCRIZIONE
	Curve di livello direttrici equidistanza 5 m
	Curve di livello normali equidistanza 1 m
	Barbette di scavo
	Barbette di riporto
	Scarpate
	Profili del terreno
	Area SSE di condivisione e interfacciamento alla RTN



0	07/2022	Emissione	INT	OP	OP
REV.	DATE	DESCRIPTION	PREPARED	CHECKED	APPROVED
PROJECT:		IMPIANTO EOLICO "TELTI" Comuni di Telti e Calangianus (OT)			
CLASSIFICATION:		FORMAT:	SCALE:	PLOT SCALE:	SHEET:
PUBLIC		A0	varie	1:1	2 di 2
UTILIZATION SCOPE:		TITLE:			
BASIC DESIGN		STUDIO PIANO ALTIMETRICO SOTTOSTAZIONE MT/AT E SE 150 KV CONDIVISA			
VALIDATED BY:		GRE CODE:			
A. Puosi (GRE)					
VERIFIED BY:	GROUP:	FUNCTION:	TYPE:	COUNTRY:	PLANT:
	GRE/EEC	D99	ITW155901300100		