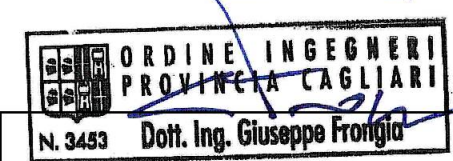




Legenda

- Aerogen. progetto
- Area di massima attenzione (11km)
- Limite del bacino visivo (25km)
- Limite di intervistibilità potenziale (35km)

Intervisibilità teorica - Aerogen. visibili

0
1
2
3
4
5
6
7
8
9
10
11



07/22	Prima emissione	GM	GF	GF
CONTRACTOR'S LOGO		PREPARED	CHECKED	APPROVED
		IMPIANTO EOLICO "TELTI" Comuni di Telti e Calangianus (OT)		
		<small>FILE NAME: GRE.EEC.X.99.IT.W.15500.05.020.00_Mappa di intervisibilità teorica - Bacino visivo e area di massima attenzione</small>		
		CLASSIFICATION:	FORMAT:	SCALE:
		A0	1:125.000	1/1
GRE VALIDATION VALIDATED BY: A. PUOSI		UTILIZATION SCOPE:		
		TITLE: MAPPA DI INTERVISIBILITÀ TEORICA - BACINO VISIVO E AREA DI MASSIMA ATTENZIONE		
VERIFIED BY:	GRE CODE GROUP FUNCTION TYPE ISSUER COUNTRY TEC PLANT SYSTEM PROGRESSIVE REVISION			
COLLABORATION:	GREEC X 9 9 I T W 1 5 5 9 0 0 5 0 2 9 0 0			