Firmato digitalmente da
Giulia Giombini
CN = Giombini Giulia
C = IT

PPAR - PIANO PAESISTICO

Missing or invalid reference
File: /Users/liviadurso/Documents/BELMONTE/pdf tavola/t03.pdf
Sheet: 1

Legenda

Aree GA di eccezionale valore (artt. 6-9)

../appignano/TAV Vincoli paesaggio/Tav03 legenda.jpg

../appignano/TAV Vincoli paesaggio/Tav03 legenda.jpg

Aree GC di qualità diffusa (artt. 6-9)

Tav.03 Sottosistemi tematici

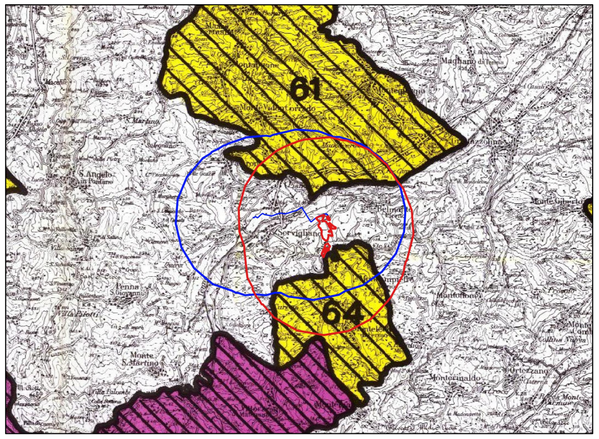

Legenda

Aree A di eccezionale valore

../appignano/TAV Vincoli paesaggio/Tav06_Sud.jpg

../appignano/TAV Vincoli paesaggio/Tav06_Sud.jpg

Aree B di rilevante valore

../appignano/TAV Vincoli paesaggio/Tav06_Sud.jpg

Aree C di qualità diffuse

Tav.06 Aree per rilevanza dei valori paesaggistici

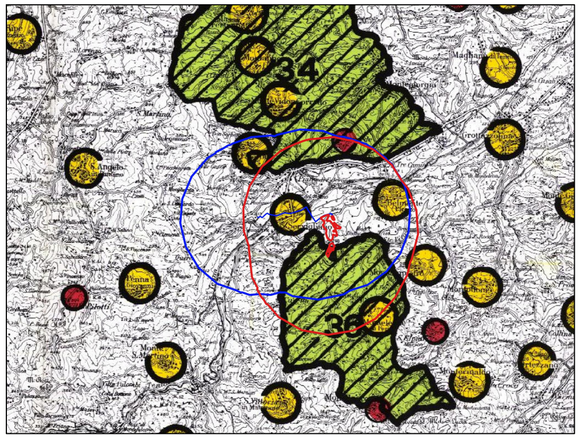

Legenda

Centri storici capoluogo

../appignano/TAV Vincoli paesaggio/Tav08_Sud.jpg

../appignano/TAV Vincoli paesaggio/Tav08_Sud.jpg

Altri centri e nuclei storici

../appignano/TAV Vincoli paesaggio/Tav08_Sud.jpg

Paesaggio agrario d'interesse storico-ambientale

Tav.08 Centri e nuclei storici

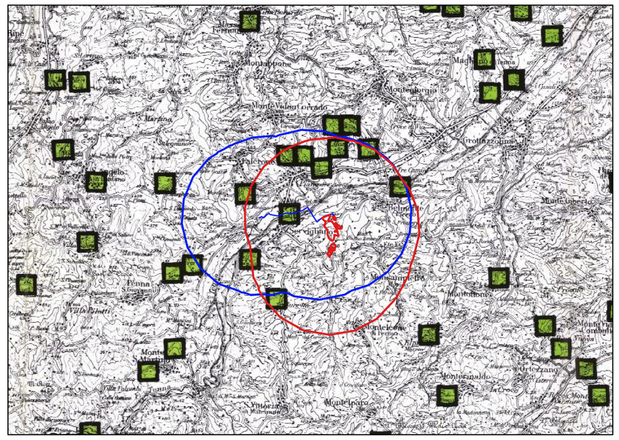

Legenda

../appignano/TAV Vincoli paesaggio/Tav09_Sud.jpg

Localizzazione degli edifici e dei manufatti

Tav.09 Edifici e manufatti extra-ubrani

VIR

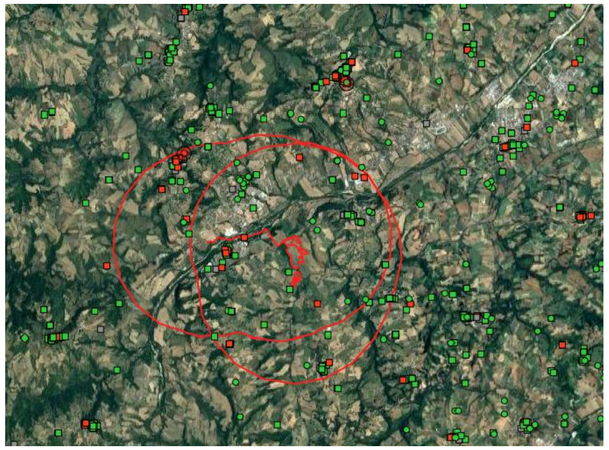

../Desktop/Livia/Legenda/Legenda VIR/LEGENDA BENI.png

ANTEPRIMA	ID IMMOBILI VINCOLATI	DENOMINAZIONE	TIPO SCHEDA	LOCALIZZAZIONE	DECRETO	DATA VINCOLO	NUM. TRASCRIZ. CONSERVATORIA	DATA TRASCRIZ. CONSERVATORIA
	3748023	Chiesa della Madonna di Loreto	Architettura	Marche Fermo Montalvomo di Fermo Contrada Madonna di Loreto Via Madonna di Loreto, 43	art. 12, D. Lgs. 42/2004 - verifica su istanza di parte	10-03-2022		
	3188472	Ponte denominato di Servigliano dell'ex linea ferroviaria A.F.A. (Adriatica-Fermo-Amandola)	Architettura	Marche Fermo Servigliano Via A.F.A. (Adriatica-Fermo-Amandola)	art. 12, D. Lgs. 42/2004 - verifica d	22-05-2017		
	3728210	Frammenti architettonici ed epigrafici provenienti da romani edifici etc. dell'antica Falerio, ed ora murati sul prospetto della casa posta in contrada Piani di Torre, n.13	Architettura	Marche Fermo Falerone Piani di Torre , 13	art. 4, L. 1089/1939	14-11-1917		

ID	505527
Denominazione	Servigliano, fabbricato di civile abitazione
Tipo scheda	Architettura
Tipo bene	
Condizione Giuridica	proprietà persona giuridica senza scopo di lucro
Destinazione d'uso	abitazione
Interesse culturale	Di non interesse culturale
Gerarchia	individuo

ID	16097
Codice regione	11
Numero catalogo generale	002240211
Suffisso numero catalogo generale	
Livello	bene individuo
Denominazione	Stazione ferroviaria di Servigliano
Tipo scheda	Architettura
Tipo bene	stazione
Condizione Giuridica	proprietà privata
Destinazione d'uso	
Interesse culturale	Di interesse culturale non verificato
Gerarchia	individuo
Fonte	

ID	7428
Codice regione	11
Numero catalogo generale	002220806
Suffisso numero catalogo generale	
Livello	bene individuo
Denominazione	Fonte Barocco
Tipo scheda	Architettura
Destinazione d'uso	fonte
Interesse culturale	Di interesse culturale non verificato
Gerarchia	individuo

ID	59679
	11
ngo generale	002190995
ero catalogo generale	
	bene componente
ne	Casa a schiera
	Architettura
	casa
uridica	proprietà privata
d'uso	abitazione
urale	Di interesse culturale non verificato
	componente

ID	408922
Denominazione	N. 3 unità immobiliari inserite in una palazzina di edilizia residenziale pubblica sita in via Luciani, 2 a Servigliano.
Tipo scheda	Architettura
Tipo bene	
Condizione Giuridica	proprietà ente pubblico non territoriale
Destinazione d'uso	abitazione
Interesse culturale	Di non interesse culturale
Gerarchia	individuo

ID	78234
Codice regione	11
Numero catalogo generale	002402268
Livello	bene componente
Denominazione	Casa a schiera
Tipo scheda	Architettura
Tipo bene	casa
Condizione Giuridica	proprietà privata
Interesse culturale	Di interesse culturale non verificato

PRG

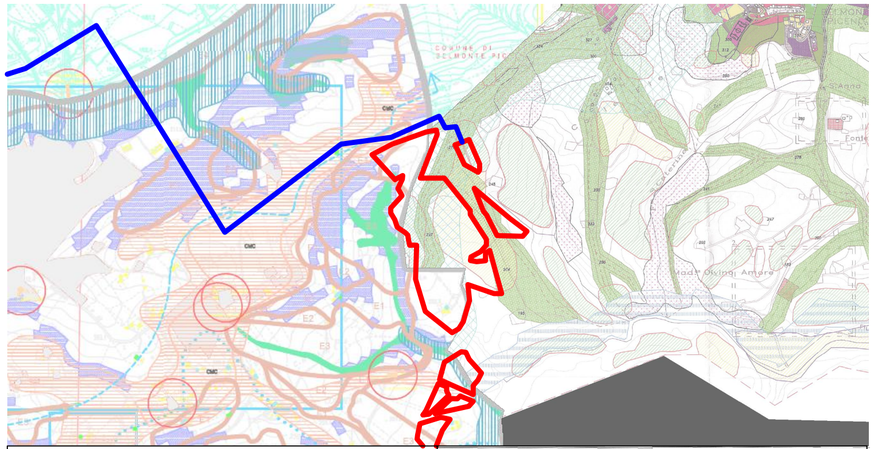

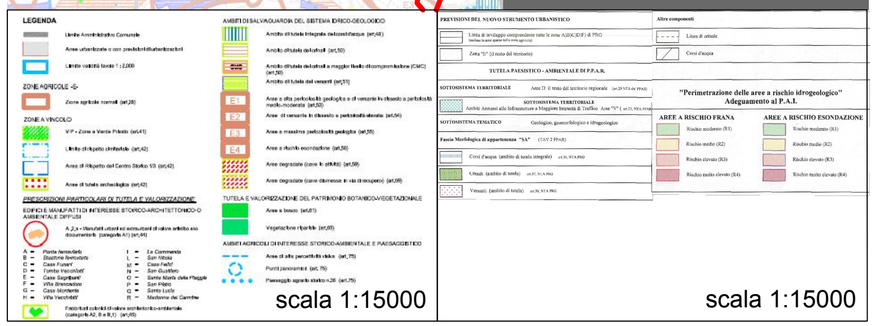

P.R.G. Tav. P3.1
(Comune di Servigliano)

P.R.G. Ambiti di tutela definitifi
(Comune di Belmonte)

Nell'area di progetto, per quanto attiene al PRG,non vi sono beni vincolati ulteriori a quelli già definiti.

Ad ogni modo, si evidenzia come l'area di progetto ricada, per alcune sue parti, in un ambito di tutela "crinale" (art. 37 delle NTA)

SITAP

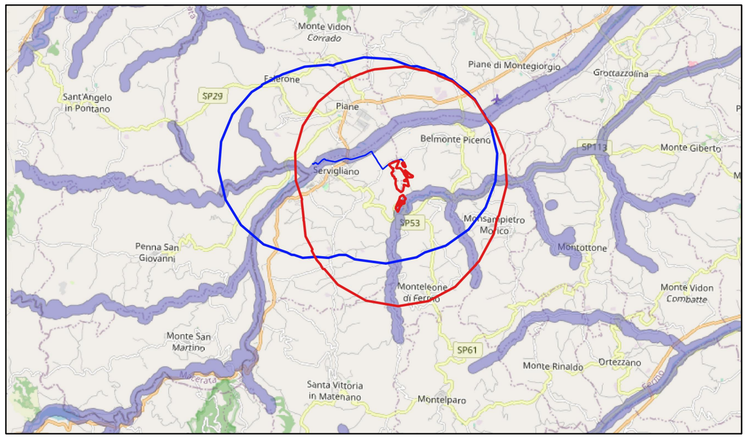

Legenda

Aree di rispetto di coste e corpi idrici

Vincoli D.Lgs. 42/2004 c.d. "ope legis"

Rev.	Descrizione	Redatto	Verificato	Approvato	Data
0	Emissione per Integrazione - MIC_SS-PNRR_Prot_1300-P_ID_8770	LD	GG	G.De Gennaro	03/2023

Proponente:

TEP RENEWABLES (BELMONTE PV) S.R.L
Piazzale Giulio Douhet, 25 - 00143 Roma
P.IVA e C.F 16376251001- REA RM - 1653235

Oggetto:

IMPIANTO AGRO FOTOVOLTAICO BELMONTE SERVIGLIANO
Comuni di Belmonte e Servigliano (FM)
Potenza totale impianto 18.31 MW

PROGETTO DEFINITIVO IMPIANTO FOTOVOLTAICO
(art.23 del D. Lgs 152/2006 e ss. mm. ii)

Progettisti:
ING.GIULIA GIOMBINI Iscritta all'Ordine degli Ingegneri della Provincia di Viterbo al n. A-1009

Tavola:
INDIVIDUAZIONE NELL'AREA VASTA DI 3 KM DI BENI CULTURALI

Tav. n°: SA-T24

Rif: 21-00014-IT-BELMONTE_SA-T24_Individuazione nell'area vasta di 3 km di beni culturali

Scala: 1:80000

E' VIETATA LA RIPRODUZIONE DI QUESTO DOCUMENTO SENZA PREVENTIVA AUTORIZZAZIONE SCRITTA DELLA TEP RENEWABLES ITALIA S.R.L.