

REGIONE PUGLIA



PROVINCIA DI FOGGIA

Comune di :
Alberona

PROPONENTE

IVPC

IVPC S.r.l.

Sede legale : 80121 Napoli (NA) - Vico Santa Maria a Cappella Vecchia 11
Sede Operativa : 83100 Avellino - Via Circumvallazione 108
Indirizzo email ivpc@pec.ivpc.com**I.V.P.C. S.r.l.**Vico Santa Maria a Cappella Vecchia, 11
80121 Napoli

P.IVA: 01895480646



OPERA

**PROGETTO PER IL RIFACIMENTO E POTENZIAMENTO
DI UN PARCO EOLICO ESISTENTE NEL COMUNE DI ALBERONA**

OGGETTO

TITOLO ELABORATO :

PIANO PARTICELLARE DI ESPROPRIO GRAFICO

DATA :

Luglio 2023

N°/CODICE ELABORATO :

PPE_02

SCALA :

-

Tipologia :

D(Disegno)

Formato : A3

Lingua :

ITALIANO

I TECNICI

Progettazione generale
e progettazione elettrica
Coordinamento progetto**STUDIO INGEGNERIA ELETTRICA**

MEZZINA dott. ing. Antonio

Via Tiberio Solis n.128 | 71016 San Severo (FG)

Tel. 0882.228072 | Fax 0882.243651

e-mail: info@studiomezzina.net | web: www.studiomezzina.netConsulenza
archeologica**NOSTOI s.r.l.****Dott.ssa Maria Grazia Liseno**

Tel. 0972.081259 | Fax 0972.83694

E-Mail: mgliseno@nostoisrl.itConsulenza idraulica geologica
e geotecnica**Dott. Nazario Di Lella**

Tel./Fax 0882.991704 | cell. 328 3250902

E-Mail: geol.dilella@gmail.comConsulenza
strutturale**Ing. Tommaso Monaco**

Tel. 0885.429850 | Fax 0885.090485

E-Mail: ing.tommaso@studiotecnicomonaco.itConsulenza
topografica**Geom. Matteo Occhiochiuso**

Tel. 328 5615292

E-Mail: matteo.occhiochiuso@virgilio.itConsulenza
acustica**STUDIO FALCONE**
Ingegneria**Ing. Antonio Falcone**

Tel. 0884.534378 | Fax. 0884.534378

E-Mail: antonio.falcone@studiofalcone.euConsulenza Analisi paesaggistica
e studio di impatto ambientale**Dott. Agr. Pasquale Fausto Milano**

Tel. 3478880757

E-Mail: milpaf@gmail.com

01

Luglio 2023

Rimissione progetto definitivo a seguito integrazione del Mase

Studio Mezzina

IVPC s.r.l.

00

Settembre 2022

Emissione progetto definitivo

Studio Mezzina

IVPC s.r.l.

N° REVISIONE

DATA

OGGETTO DELLA REVISIONE

ELABORAZIONE

APPROVAZIONE







Proprietà e diritto del presente documento sono riservati - la riproduzione è vietata.

Piano particellare di esproprio su catastale - Riquadro "A" - scala 1:4.000

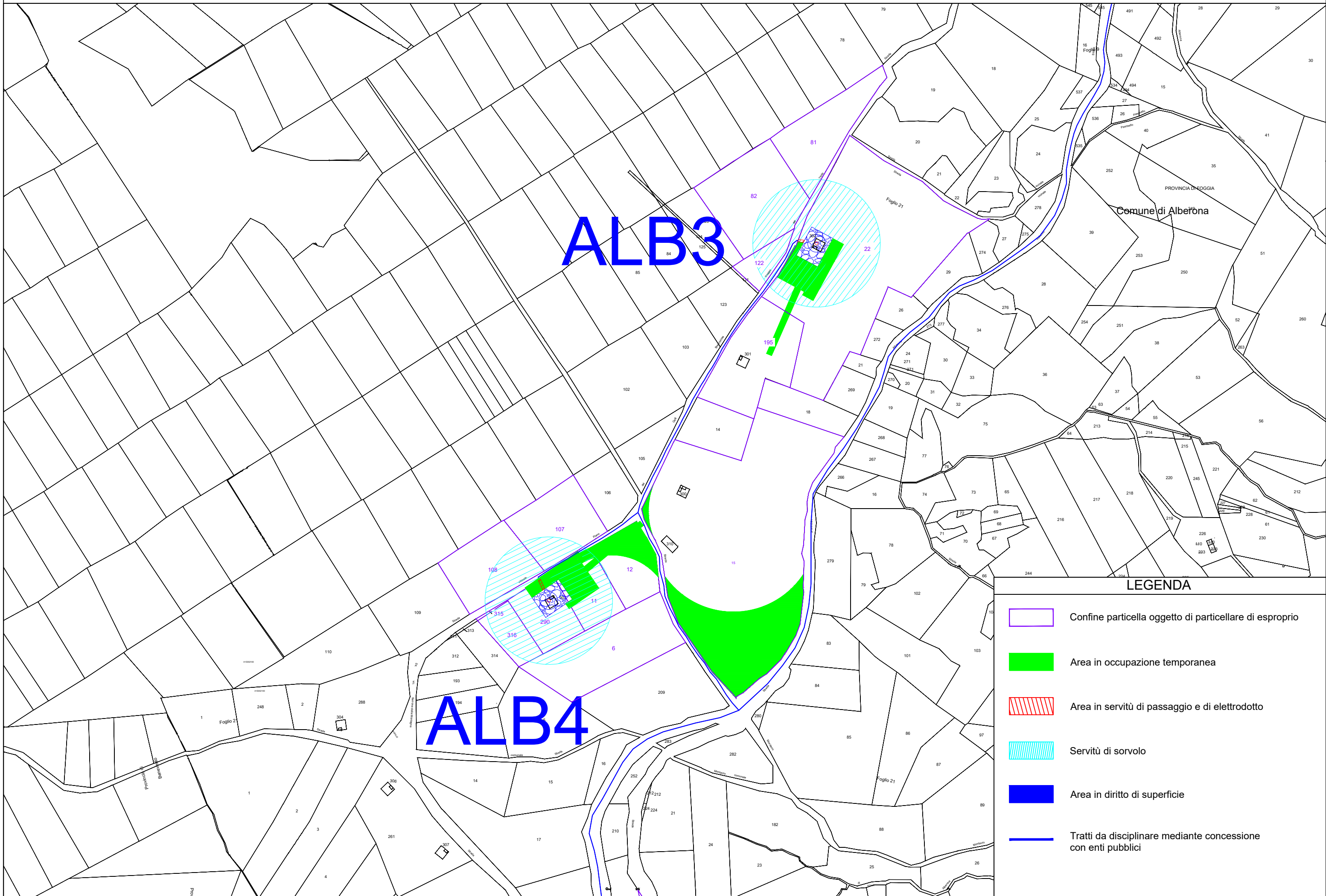
ALB1

ALB2

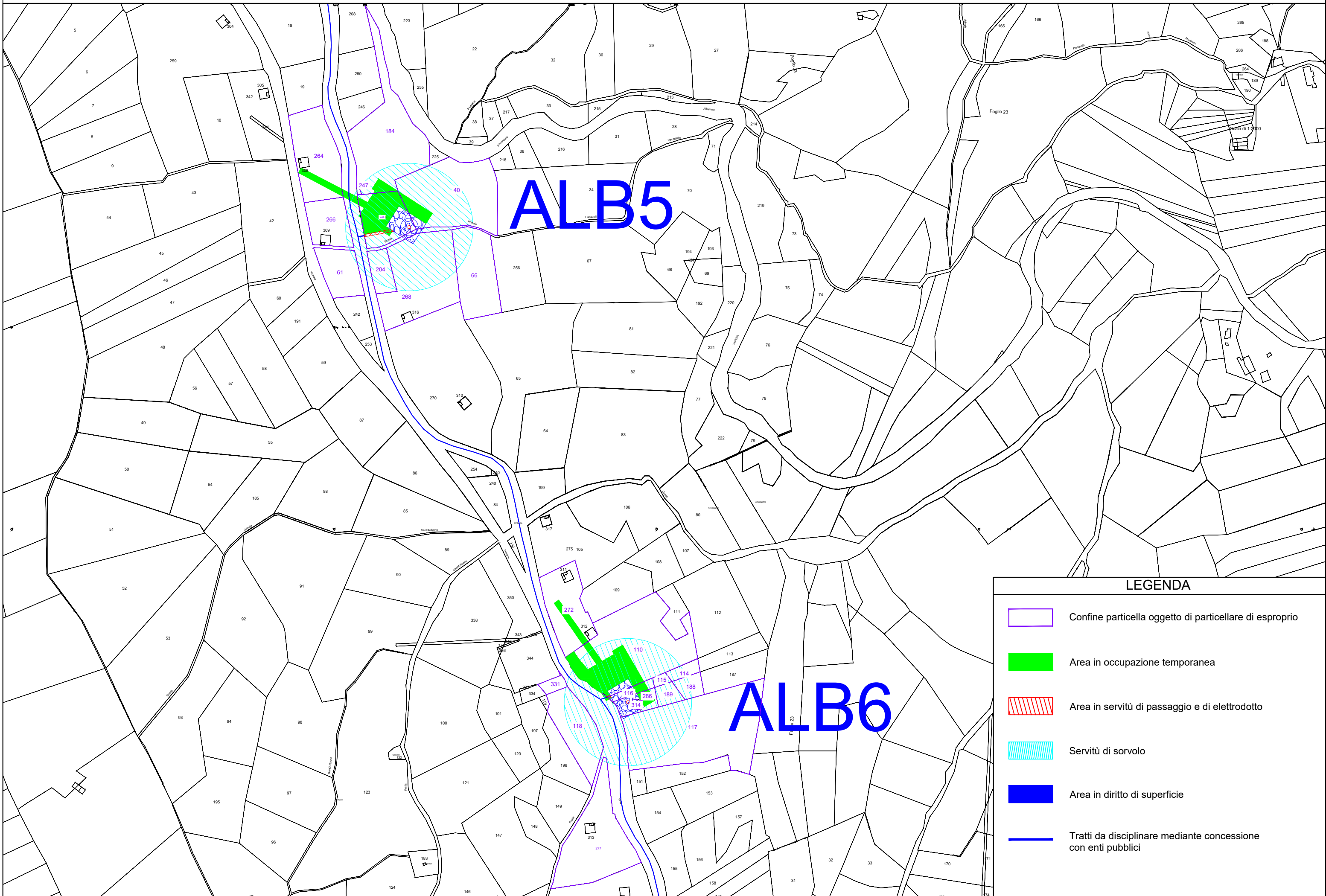
LEGENDA

-  Confine particella oggetto di particellare di esproprio
-  Area in occupazione temporanea
-  Area in servitù di passaggio e di elettrodotto
-  Servitù di sorvolo
-  Area in diritto di superficie
-  Tratti da disciplinare mediante concessione con enti pubblici







Piano particellare di esproprio su catastale - Riquadro "B" - scala 1:4.000



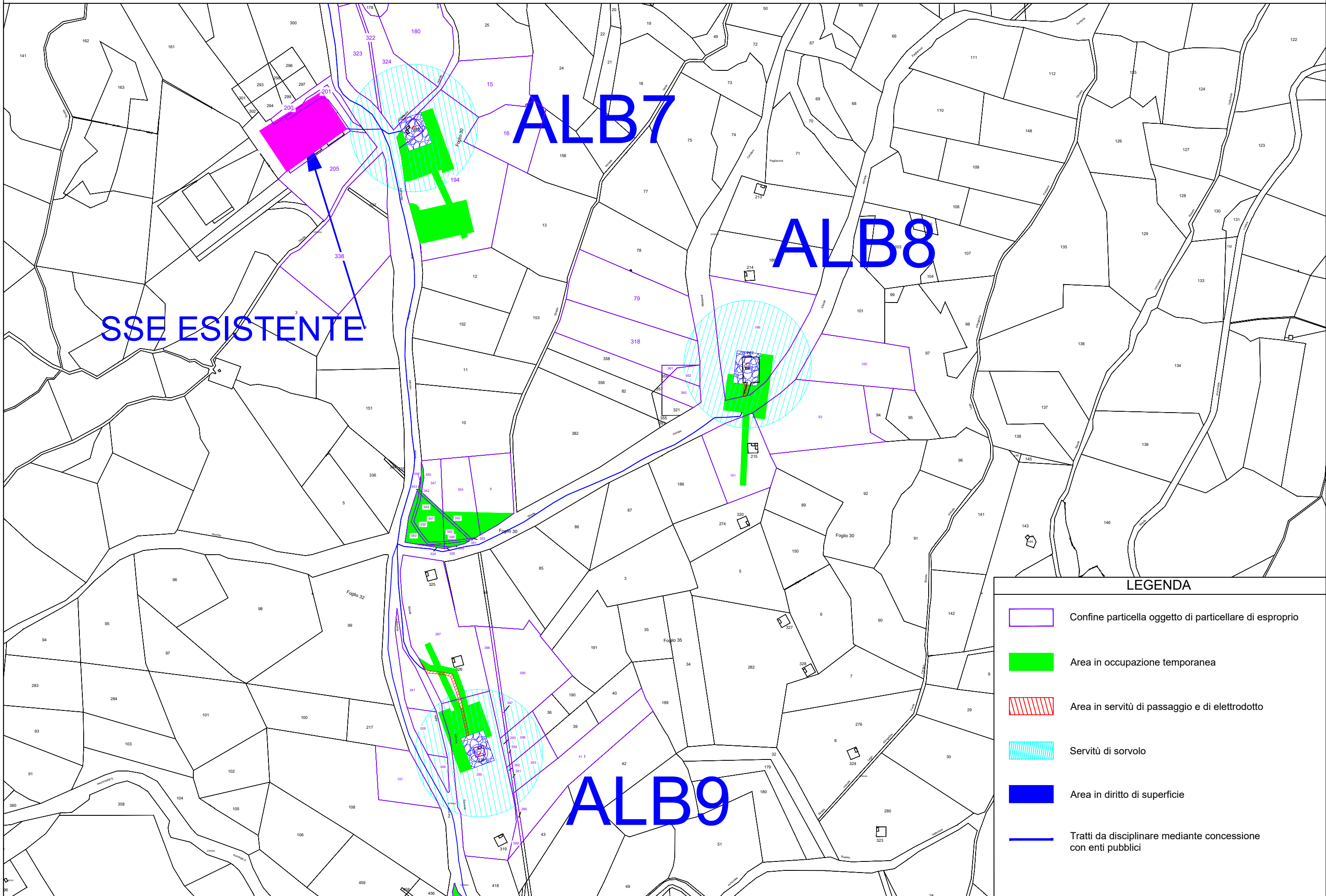
Piano particellare di esproprio su catastale - Riquadro "C" - scala 1:4.000









LEGENDA

-  Confine particella oggetto di particellare di esproprio
-  Area in occupazione temporanea
-  Area in servitù di passaggio e di elettrodotto
-  Servitù di sorvolo
-  Area in diritto di superficie
-  Tratti da disciplinare mediante concessione con enti pubblici

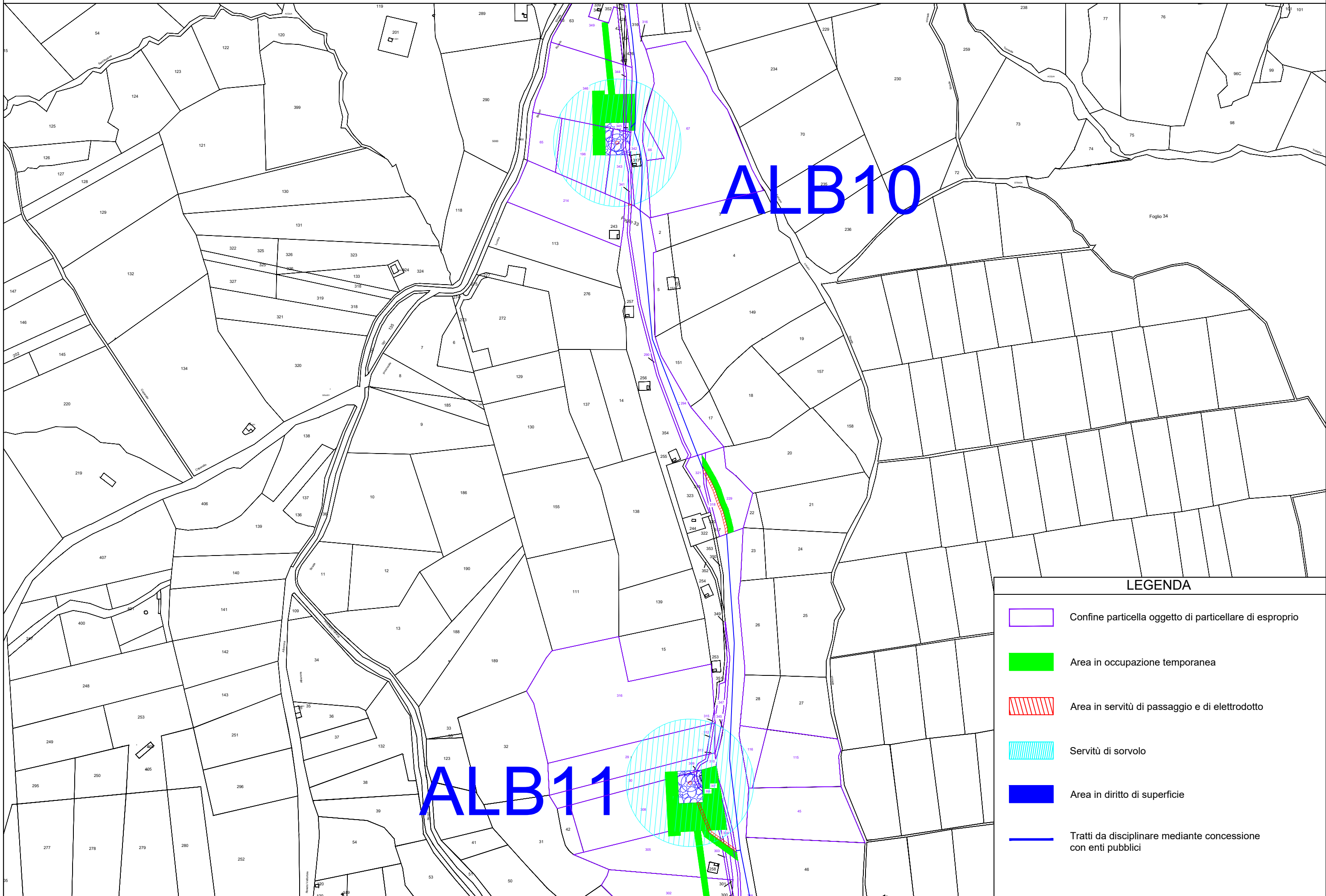
Piano particellare di esproprio su catastale - Riquadro "D" - scala 1:4.000









LEGENDA

-  Confine particella oggetto di particellare di esproprio
-  Area in occupazione temporanea
-  Area in servitù di passaggio e di elettrodotto
-  Servitù di sorvolo
-  Area in diritto di superficie
-  Tratti da disciplinare mediante concessione con enti pubblici

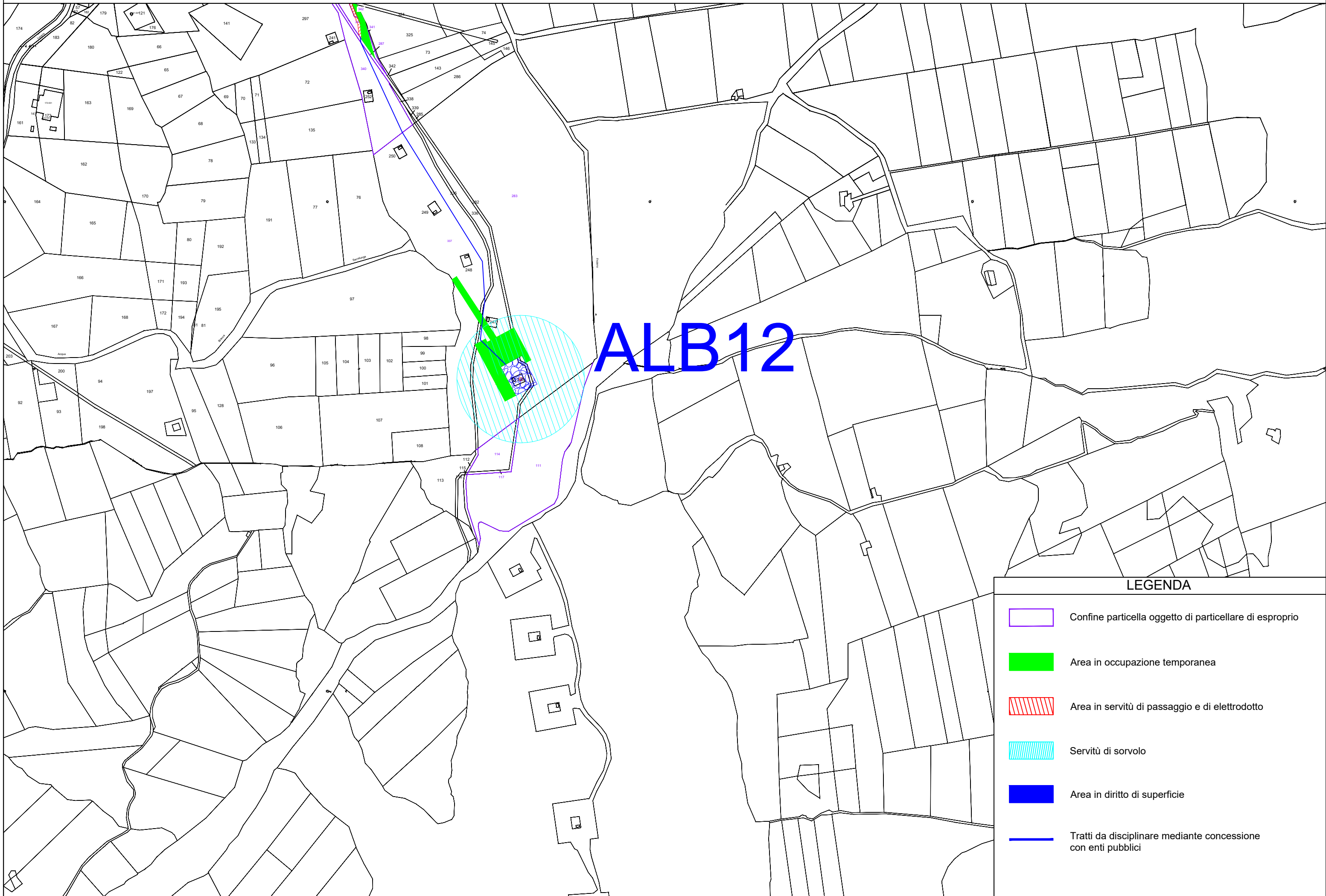
Piano particellare di esproprio su catastale - Riquadro "E" - scala 1:4.000









LEGENDA

-  Confine particella oggetto di particellare di esproprio
-  Area in occupazione temporanea
-  Area in servitù di passaggio e di elettrodotto
-  Servitù di sorvolo
-  Area in diritto di superficie
-  Tratti da disciplinare mediante concessione con enti pubblici

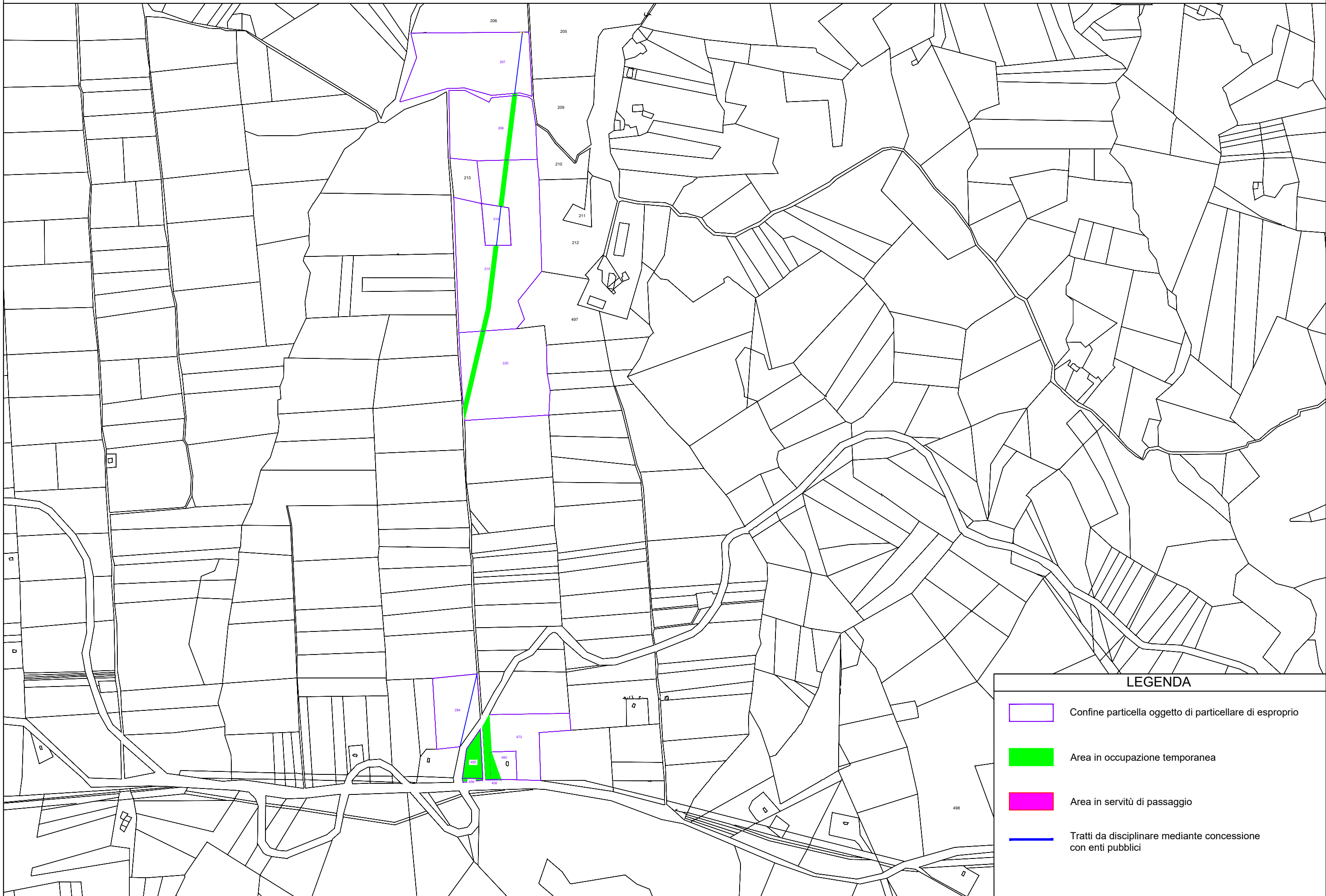
Piano particellare di esproprio su catastale - Riquadro "F" - scala 1:4.000







LEGENDA

-  Confine particella oggetto di particellare di esproprio
-  Area in occupazione temporanea
-  Area in servitù di passaggio e di elettrodotto
-  Servitù di sorvolo
-  Area in diritto di superficie
-  Tratti da disciplinare mediante concessione con enti pubblici

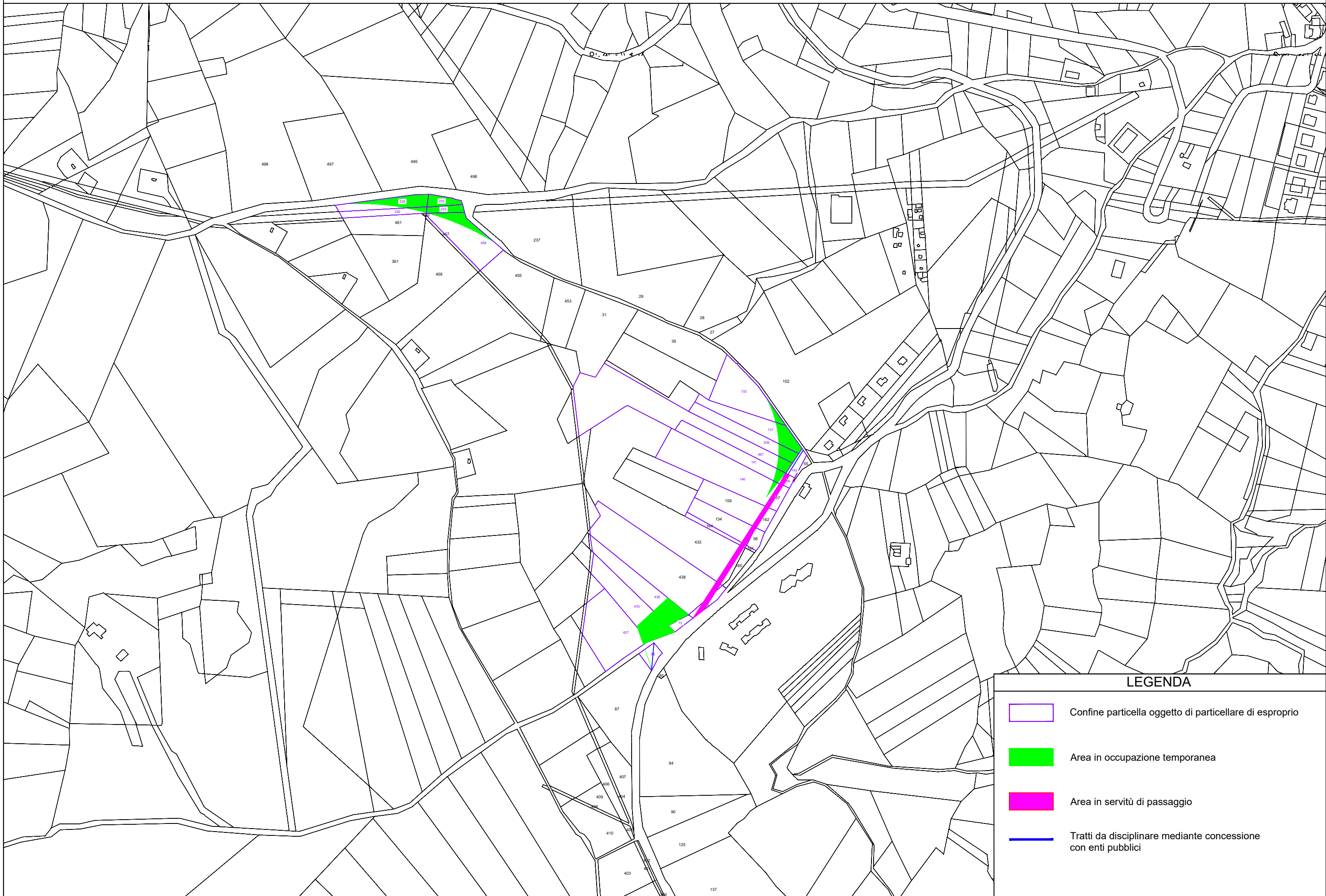
Piano particellare di esproprio su catastale - Riquadro "G" - scala 1:4.000







LEGENDA

-  Confine particella oggetto di particolare di esproprio
-  Area in occupazione temporanea
-  Area in servitù di passaggio
-  Tratti da disciplinare mediante concessione con enti pubblici

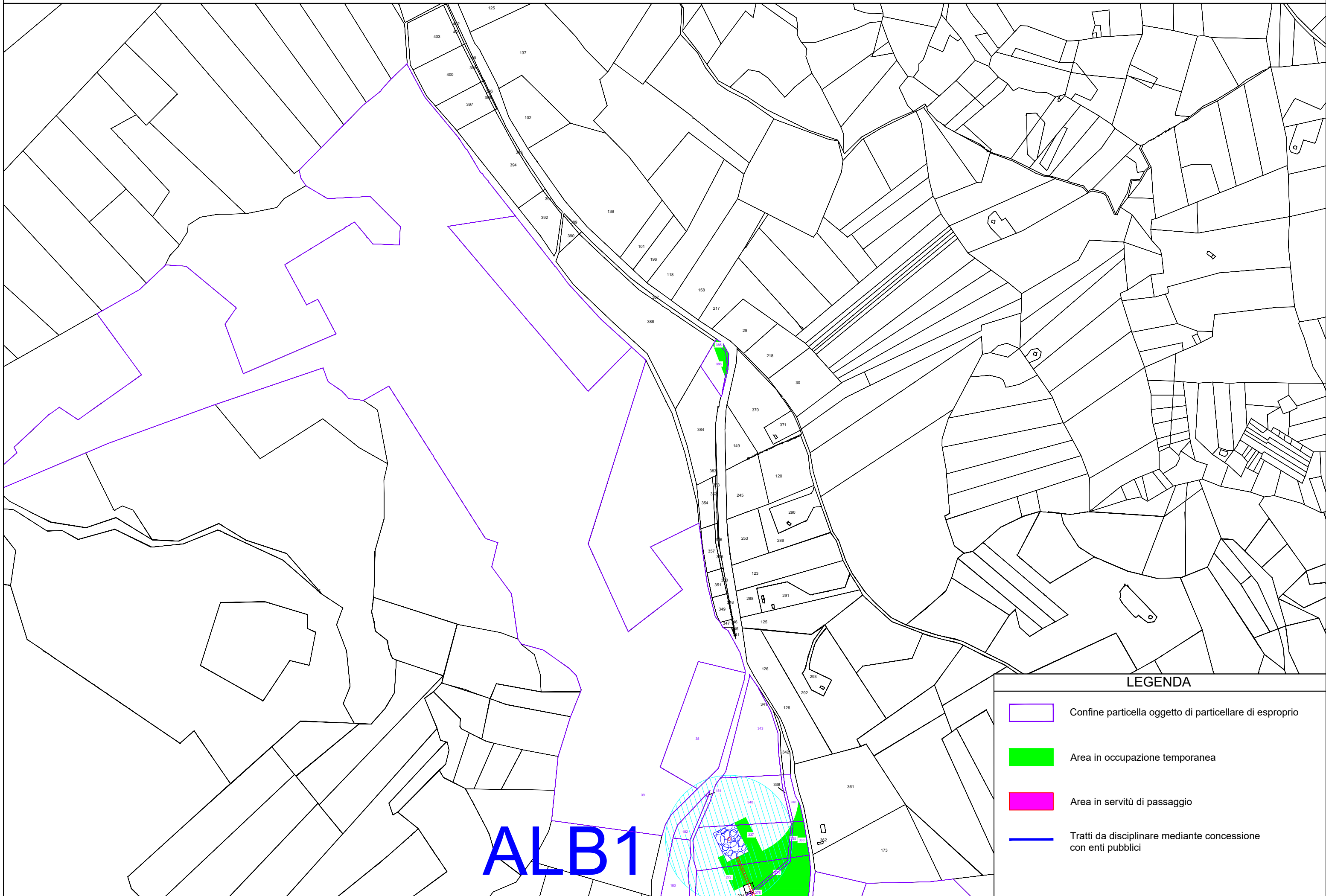
Piano particellare di esproprio su catastale - Riquadro "H" - scala 1:4.000







LEGENDA

-  Confine particella oggetto di particolare di esproprio
-  Area in occupazione temporanea
-  Area in servitù di passaggio
-  Tratti da disciplinare mediante concessione con enti pubblici

Piano particellare di esproprio su catastale - Riquadro "I" - scala 1:4.000



LEGENDA

-  Confine particella oggetto di particolare di esproprio
-  Area in occupazione temporanea
-  Area in servitù di passaggio
-  Tratti da disciplinare mediante concessione con enti pubblici