

Comuni di : Monteleone , Anzano e Sant'Agata
 Provincia di : Foggia
 Regione : Puglia

PROPRONENTE



IVPC S.r.l.
 Sede legale : 80121 Napoli (NA) - Vico Santo Maria o Cappella Vecchia 11
 Sede Operativa : 83100 Avellino - Via Circumvallazione 108
 Indirizzo email : ivpc@ivpc-avpc.com



I.V.P.C. S.r.l.
 Vico Santa Maria a Cappella Vecchia 11
 80121 Napoli
 Tel. 081 548548
 Email: ivpc@ivpc-avpc.com

OPERA

**PROGETTO PER IL RIFACIMENTO E POTENZIAMENTO
 DI UN PARCO EOLICO**

TITOLO ELABORATO :

Carta dei Punti di presa e coni ottici su CTR

OGGETTO

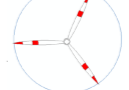



DATA :	Luglio 2023	N°/CODICE ELABORATO :	AP_08
SCALA :	1:50.000	Formato :	A1
Tipologia :		Lingua :	ITALIANO

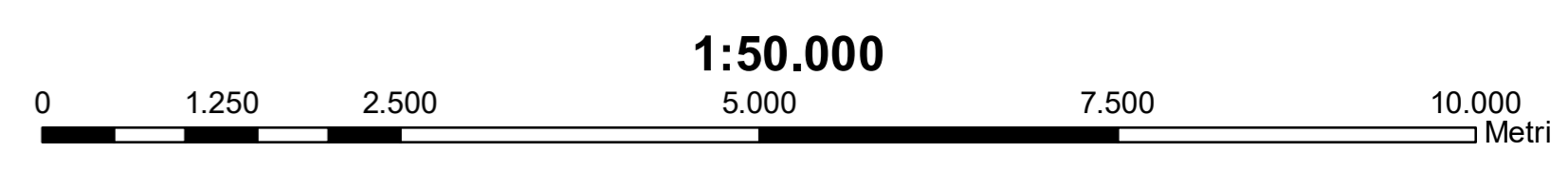
<p>STUDIO INGEGNERIA ELETTRICA MEZZINA dott. ing. Antonio Via Tiberio Sole n.128 71016 San Severo (FG) Tel. 0882.228972 Fax. 0882.243851 e-mail: info@studiodimezzina.net web: www.studiodimezzina.net</p>	<p>NOSTOI s.r.l. Dott.ssa Maria Grazia Liseno Tel. 0972.081259 Fax. 0972.63894 E-Mail: mgliseno@nostoi.it</p>	<p>Dott. Nazario Di Lella Tel./Fax. 0882.991704 cell. 338.3250902 E-Mail: geo.dilella@gmail.com</p>
<p>STM Ing. Tommaso Monaco Tel. 0885.428850 Fax. 0885.090485 E-Mail: ing.tommaso@studiotonicomono.it</p>	<p>Geom. Matteo Occhiochiuso Tel. 328.5615292 E-Mail: matteo.occhiochiuso@virgilio.it</p>	<p>STUDIO FALCONE Ing. Antonio Falcone Tel. 0884.534378 Fax. 0884.534378 E-Mail: antonio.falcone@studiofalcone.eu</p>
<p>Dott. Agr. Pasquale Fausto Milano Tel. 3478880757 E-Mail: mipul@gmail.com</p>		

01	Luglio 2023	Riemissione progetto definitivo a seguito integrazione Mase	Studio Mezzina	IVPC s.r.l.
00	Settembre 2022	Emissione progetto definitivo	Studio Mezzina	IVPC s.r.l.
N° REVISIONE	DATA	OGGETTO DELLA REVISIONE	ELABORAZIONE	APPROVAZIONE

Proprietà e diritti del presente documento sono riservati - la riproduzione è vietata.

Legenda

-  Aerogeneratore di progetto
-  PP
-  Area d'ingombro
-  Area vasta d'analisi 9km



Sources: Esri, HERE, Garmin, Intermap, increment P Corp., GEBCO, USGS, FAO, NPS, NRCAN, GeoBase, IGN, Kadaster NL, Ordnance Survey, Esri Japan, METI, Esri China (Hong Kong), (c) OpenStreetMap contributors, and the GIS User Community