

REGIONE PUGLIA



PROVINCIA DI FOGGIA

Comuni di :

Anzano di Puglia

Monteleone di Puglia

Sant'Agata di Puglia



PROPONENTE



IVPC S.r.l.  
Sede legale : 80121 Napoli (NA) - Vico Santa Maria a Cappella Vecchia 11  
Sede Operativa : 83100 Avellino - Via Circumvallazione 108  
Indirizzo email [ivpc@pec.ivpc.com](mailto:ivpc@pec.ivpc.com)

**I.V.P.C. S.r.l.**Vico Santa Maria a Cappella Vecchia, 11  
80121 Napoli

P.IVA: 01895480646



OPERA

PROGETTO PER IL RIFACIMENTO E POTENZIAMENTO  
DI UN PARCO EOLICO ESISTENTE NEI COMUNI DI ANZANO DI PUGLIA,  
MONTELEONE DI PUGLIA E SANT'AGATA DI PUGLIA

OGGETTO

TITOLO ELABORATO :

PIANO PARTICELLARE DI ESPROPRIO GRAFICO

DATA : Luglio 2023

N°/CODICE ELABORATO :

PPE\_02

SCALA : -

Tipologia : D(Disegno)

Formato : A3

Lingua : ITALIANO

I TECNICI


Progettazione generale  
e progettazione elettrica  
Coordinamento progetto

STUDIO INGEGNERIA ELETTRICA

MEZZINA dott. ing. Antonio

Via Tiberio Solis n.128 | 71016 San Severo (FG)

Tel. 0882.228072 | Fax 0882.243651

e-mail: [info@studiomezzina.net](mailto:info@studiomezzina.net) | web: [www.studiomezzina.net](http://www.studiomezzina.net)Consulenza  
archeologica

NOSTOI s.r.l.

Dott.ssa Maria Grazia Liseno

Tel. 0972.081259 | Fax 0972.83694

E-Mail: [mgliseno@nostoisrl.it](mailto:mgliseno@nostoisrl.it)Consulenza idraulica geologica  
e geotecnica

Dott. Nazario Di Lella

Tel./Fax 0882.991704 | cell. 328 3250902

E-Mail: [geol.dilella@gmail.com](mailto:geol.dilella@gmail.com)Consulenza  
strutturale

Ing. Tommaso Monaco

Tel. 0885.429850 | Fax 0885.090485

E-Mail: [ing.tommaso@studiotecnicomonaco.it](mailto:ing.tommaso@studiotecnicomonaco.it)Consulenza  
topografica

Geom. Matteo Occhiochiuso

Tel. 328 5615292

E-Mail: [matteo.occhiochiuso@virgilio.it](mailto:matteo.occhiochiuso@virgilio.it)Consulenza  
acusticaSTUDIO FALCONE  
Ingegneria

Ing. Antonio Falcone

Tel. 0884.534378 | Fax. 0884.534378

E-Mail: [antonio.falcone@studiofalcone.eu](mailto:antonio.falcone@studiofalcone.eu)Consulenza Analisi paesaggistica  
e studio di impatto ambientale

Dott. Agr. Pasquale Fausto Milano

Tel. 3478880757

E-Mail: [milpaf@gmail.com](mailto:milpaf@gmail.com)

01

Luglio 2023

Revisione progetto a seguito richieste integrazione del MASE

Studio Mezzina

IVPC s.r.l.

00

Settembre 2022

Emissione progetto definitivo

Studio Mezzina

IVPC s.r.l.

N° REVISIONE

DATA

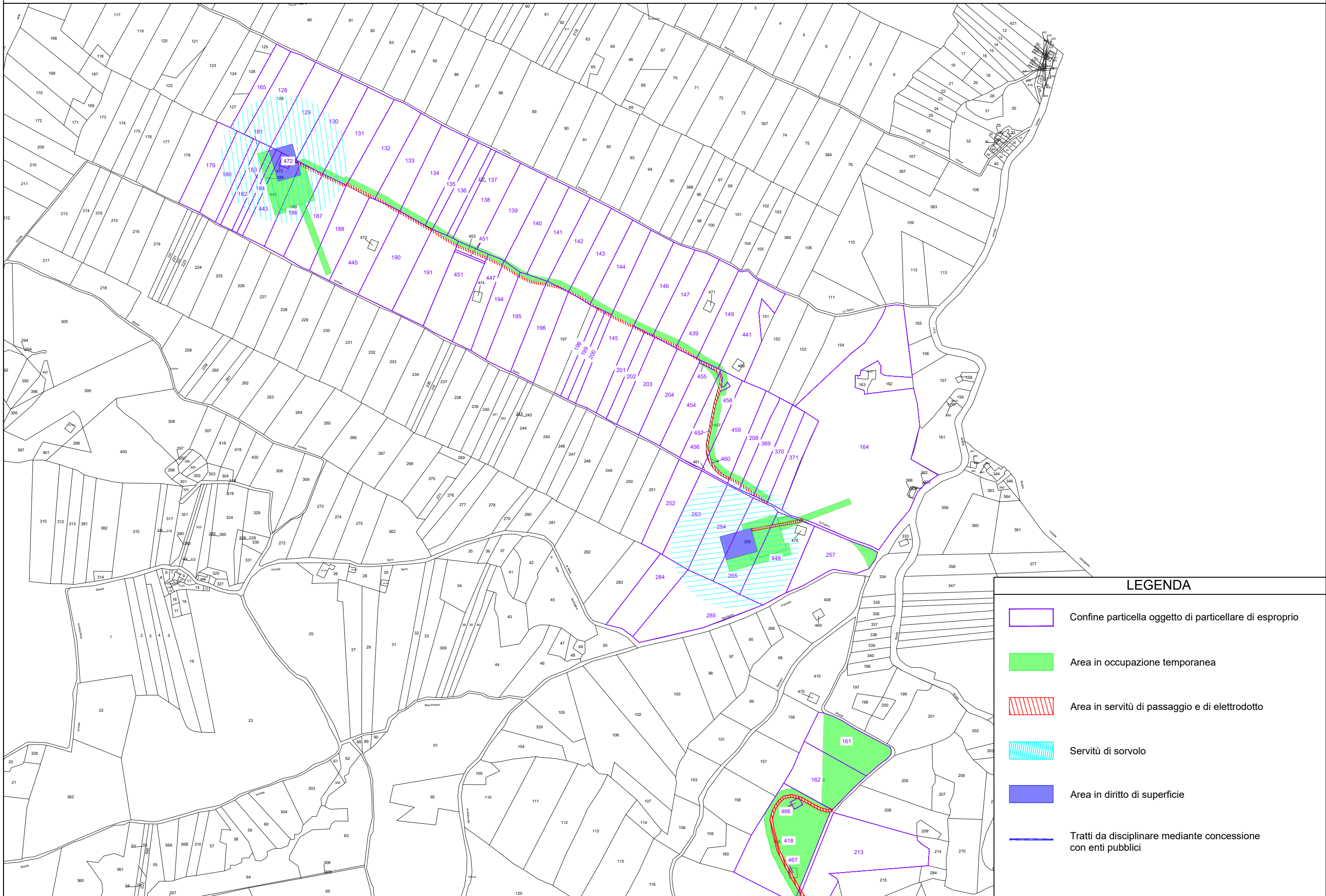
OGGETTO DELLA REVISIONE

ELABORAZIONE

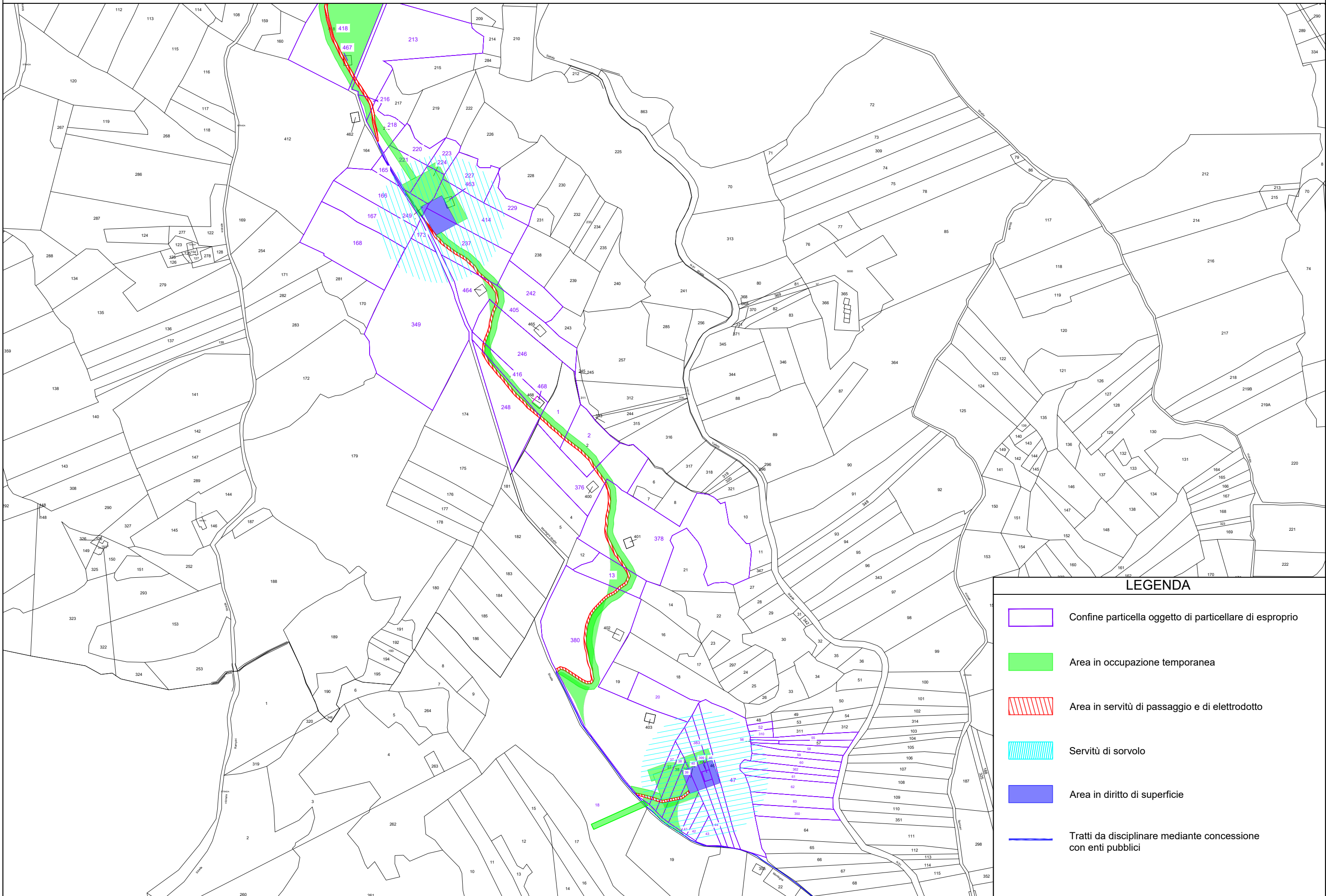
APPROVAZIONE

Proprietà e diritto del presente documento sono riservati - la riproduzione è vietata.







# Piano particellare di esproprio su catastale - Riquadro "A" - scala 1:4.000



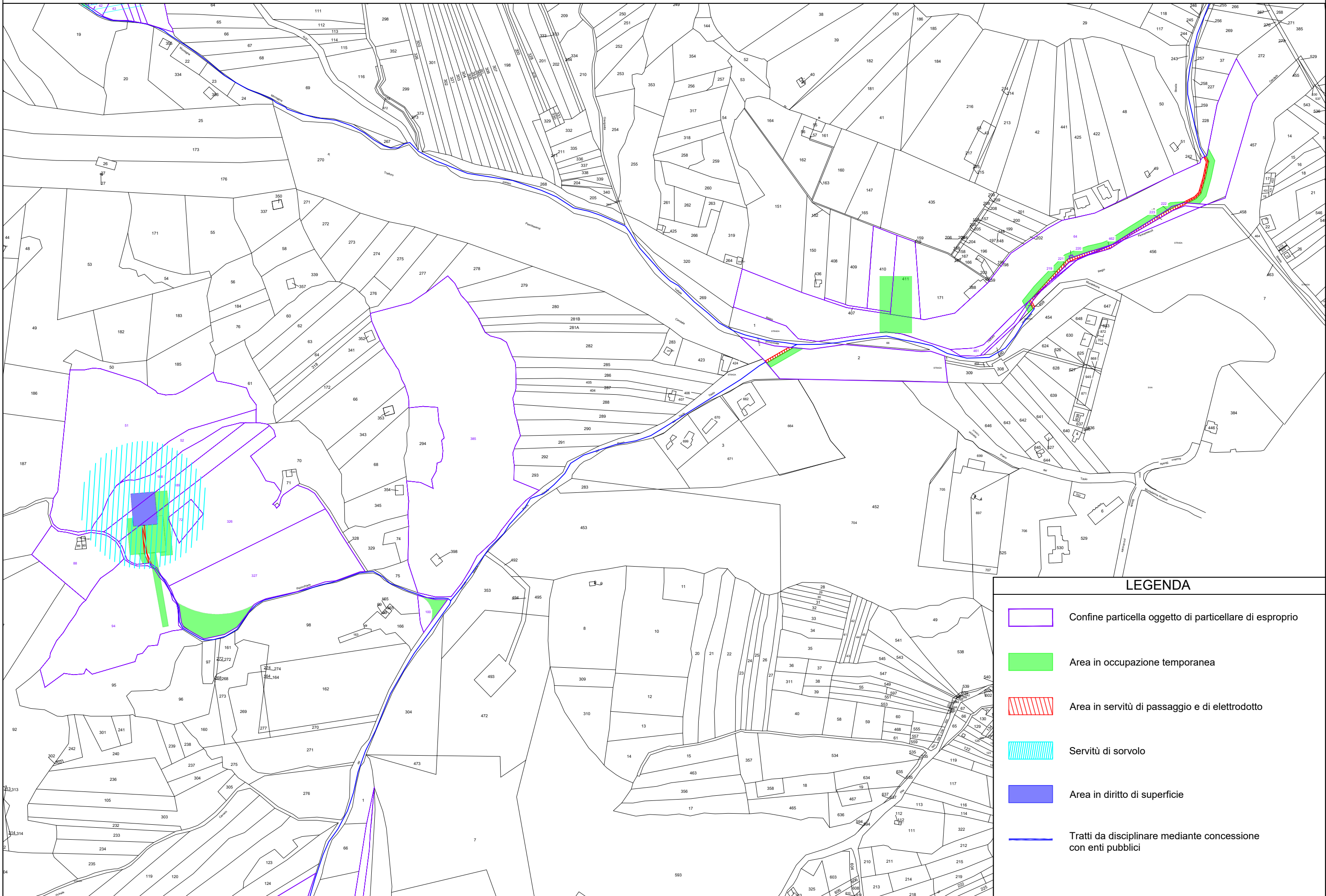
# Piano particellare di esproprio su catastale - Riquadro "B" - scala 1:4.000









## LEGENDA

-  Confine particella oggetto di particellare di esproprio
-  Area in occupazione temporanea
-  Area in servitù di passaggio e di elettrodotto
-  Servitù di sorvolo
-  Area in diritto di superficie
-  Tratti da disciplinare mediante concessione con enti pubblici

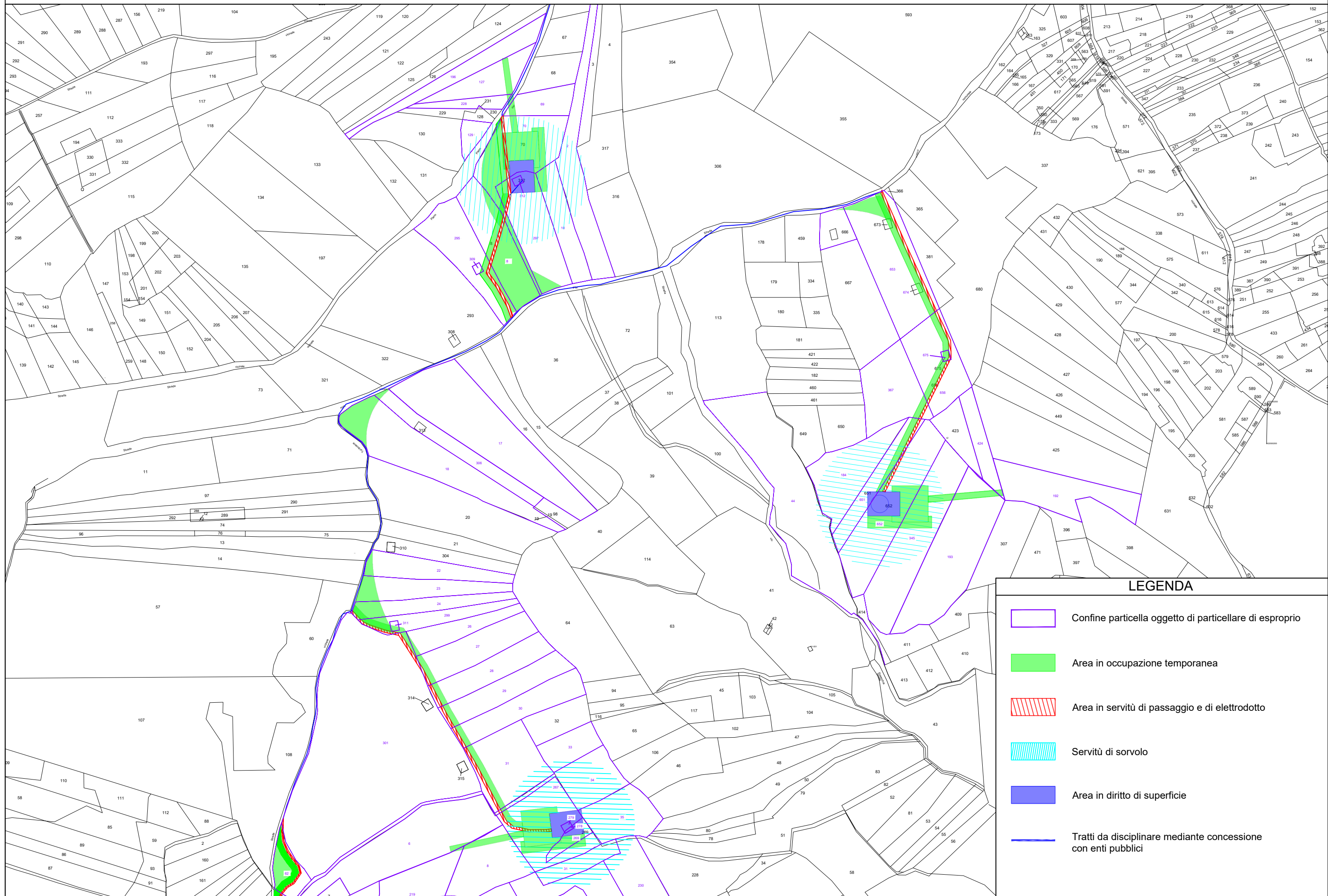
# Piano particellare di esproprio su catastale - Riquadro "C" - scala 1:4.000



## LEGENDA

-  Confine particella oggetto di particellare di esproprio
-  Area in occupazione temporanea
-  Area in servitù di passaggio e di elettrodotta
-  Servitù di sorvolo
-  Area in diritto di superficie
-  Tratti da disciplinare mediante concessione con enti pubblici

# Piano particellare di esproprio su catastale - Riquadro "D" - scala 1:4.000









# Piano particellare di esproprio su catastale - Riquadro "E" - scala 1:4.000

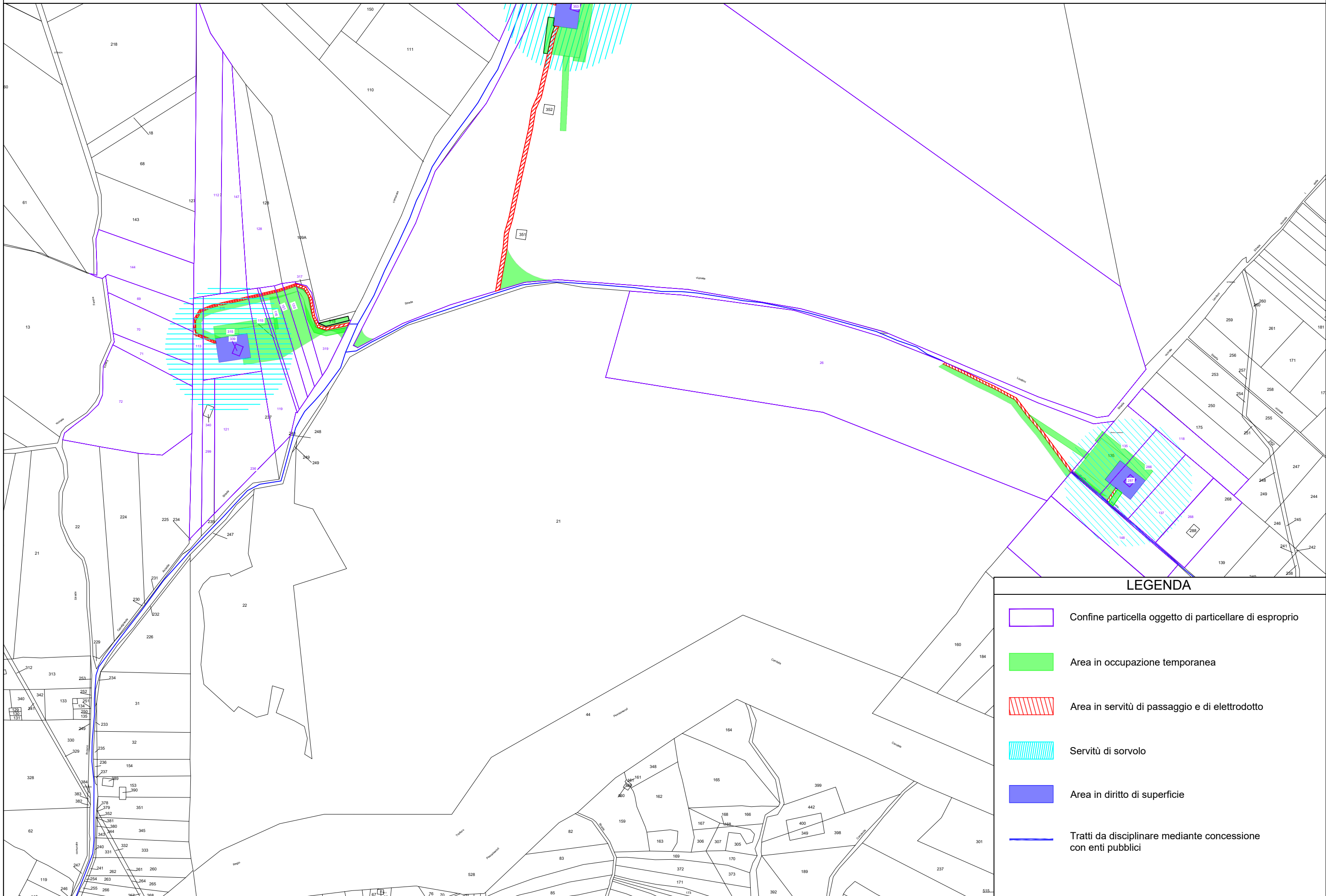
# Anza di Pug









## LEGENDA

-  Confine particella oggetto di particellare di esproprio
-  Area in occupazione temporanea
-  Area in servitù di passaggio e di elettrodotto
-  Servitù di sorvolo
-  Area in diritto di superficie
-  Tratti da disciplinare mediante concessione con enti pubblici

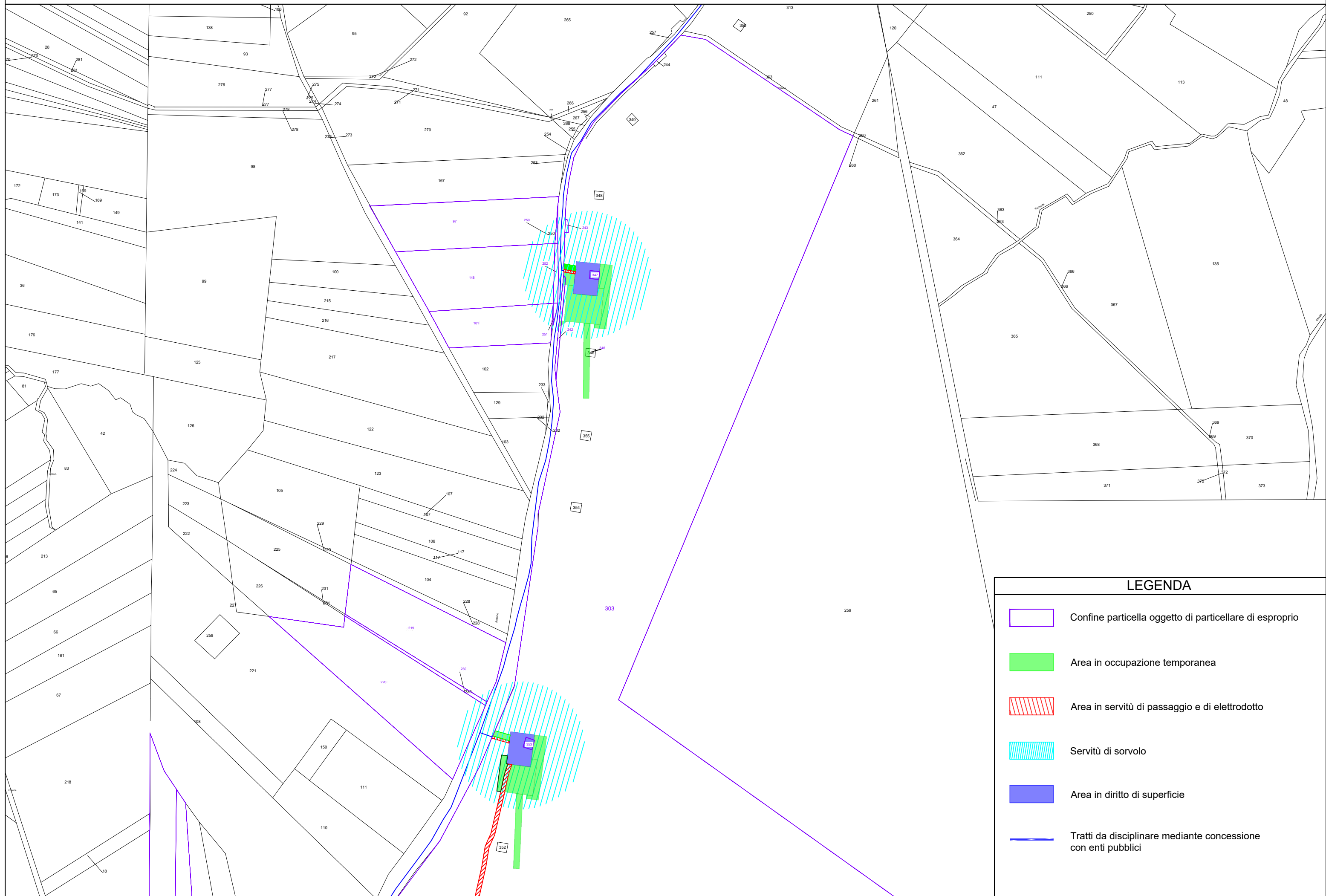
# Piano particellare di esproprio su catastale - Riquadro "F" - scala 1:4.000



## LEGENDA

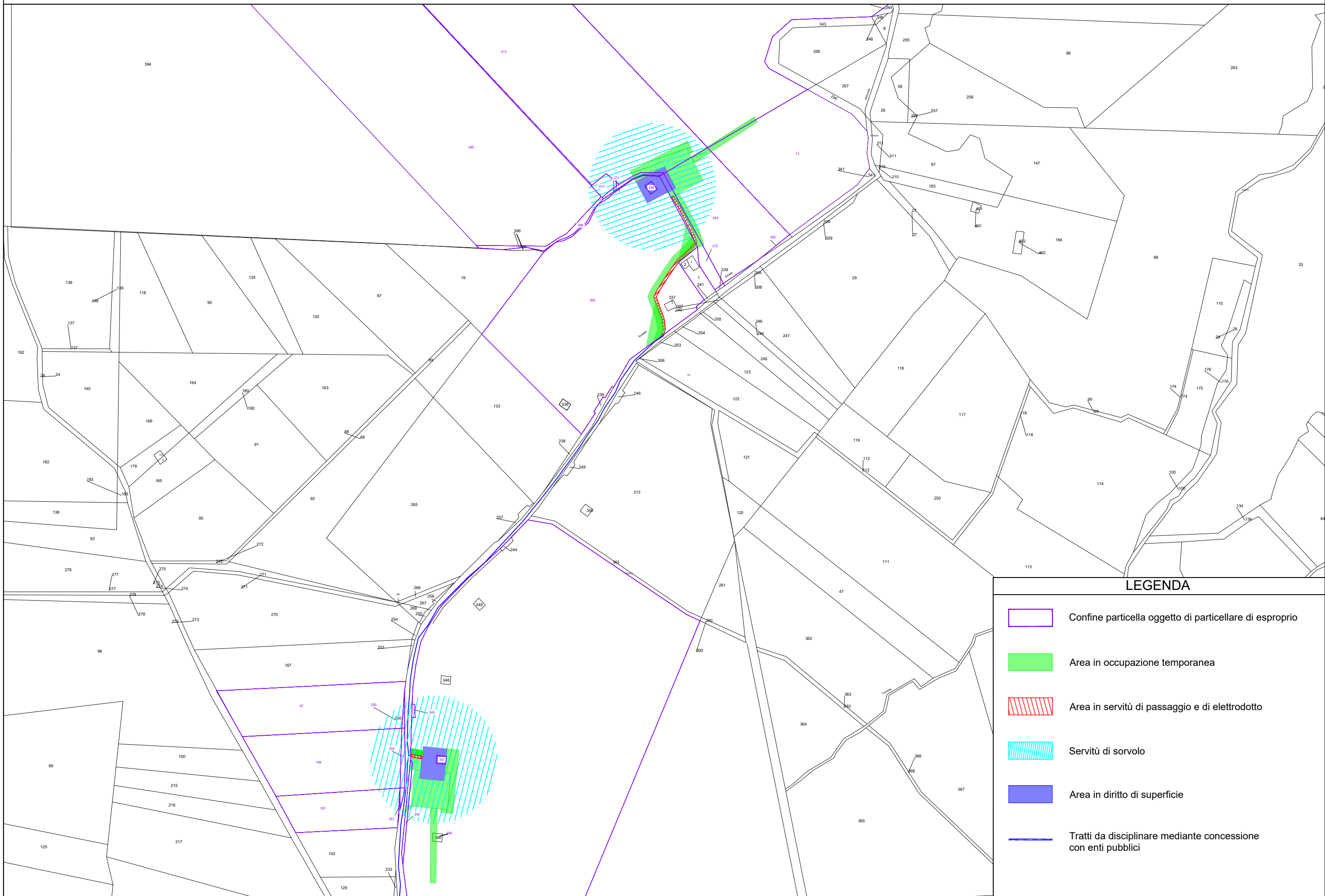
-  Confine particella oggetto di particellare di esproprio
-  Area in occupazione temporanea
-  Area in servitù di passaggio e di elettrodotto
-  Servitù di sorvolo
-  Area in diritto di superficie
-  Tratti da disciplinare mediante concessione con enti pubblici

# Piano particellare di esproprio su catastale - Riquadro "G" - scala 1:4.000











# Piano particellare di esproprio su catastale - Riquadro "H" - scala 1:4.000









## LEGENDA

-  Confine particella oggetto di particellare di esproprio
-  Area in occupazione temporanea
-  Area in servitù di passaggio e di elettrodotto
-  Servitù di sorvolo
-  Area in diritto di superficie
-  Tratti da disciplinare mediante concessione con enti pubblici

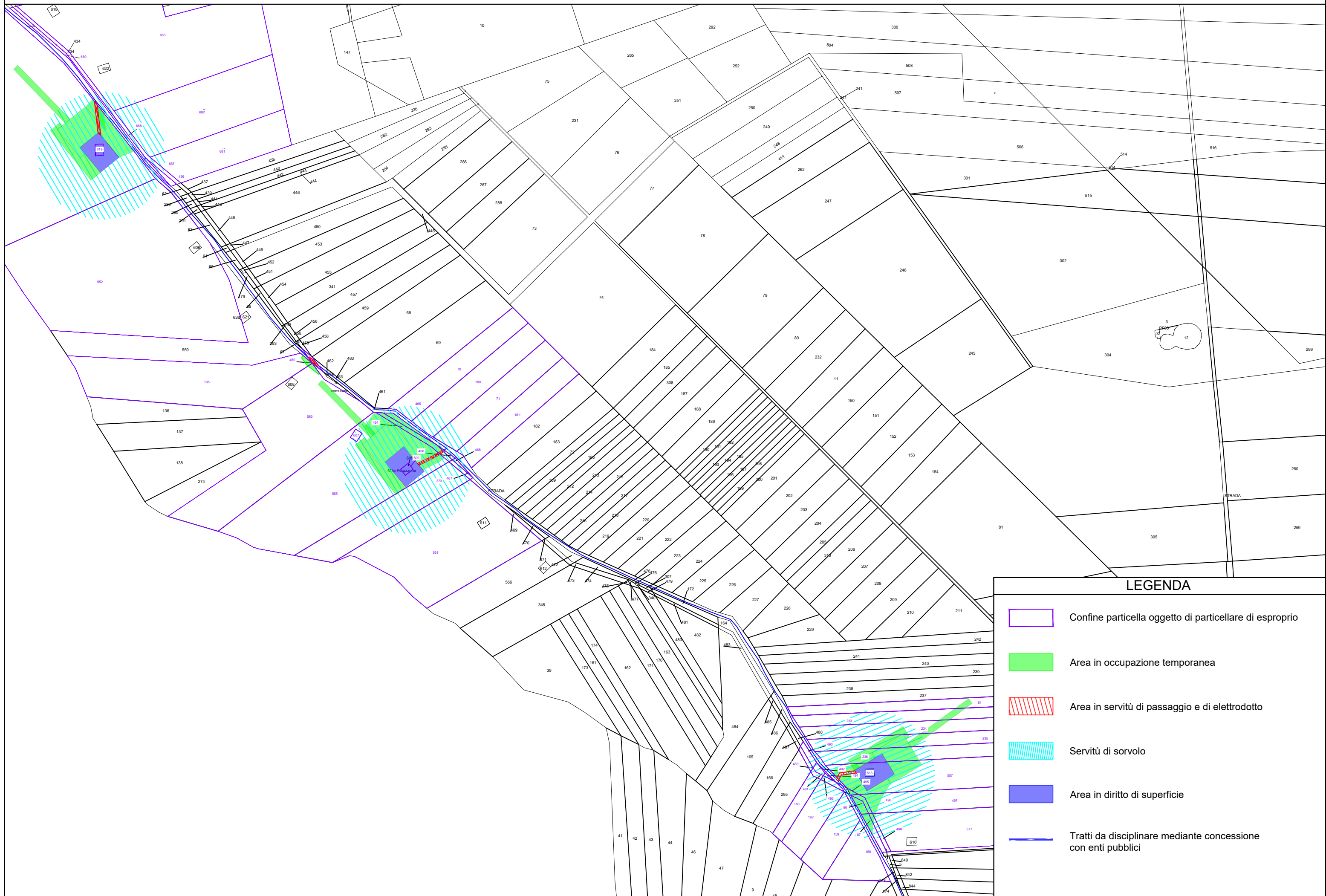
# Piano particellare di esproprio su catastale - Riquadro "I" - scala 1:4.000



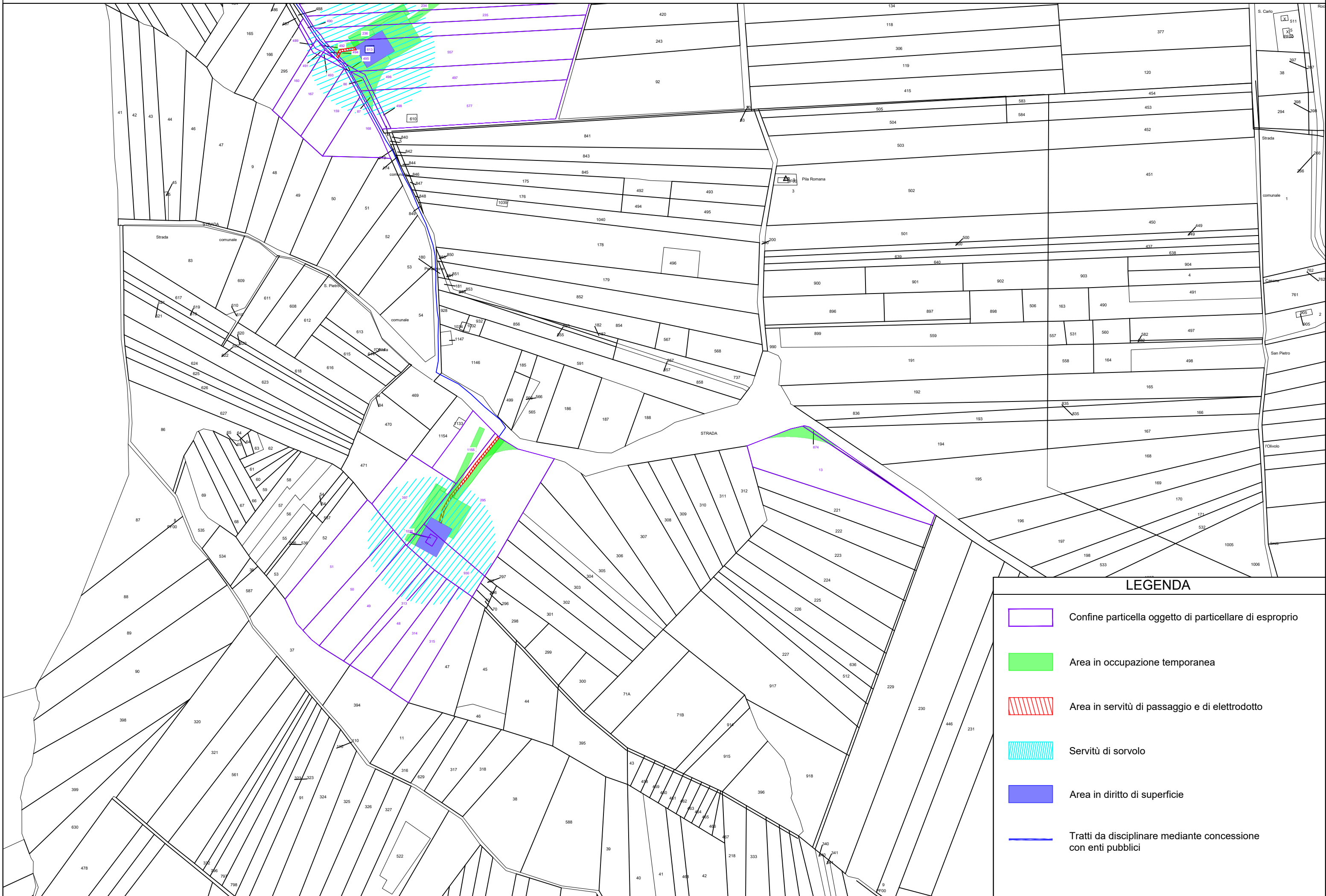
## LEGENDA

-  Confine particella oggetto di particellare di esproprio
-  Area in occupazione temporanea
-  Area in servitù di passaggio e di elettrodotto
-  Servitù di sorvolo
-  Area in diritto di superficie
-  Tratti da disciplinare mediante concessione con enti pubblici







# Piano particellare di esproprio su catastale - Riquadro "L" - scala 1:4.000



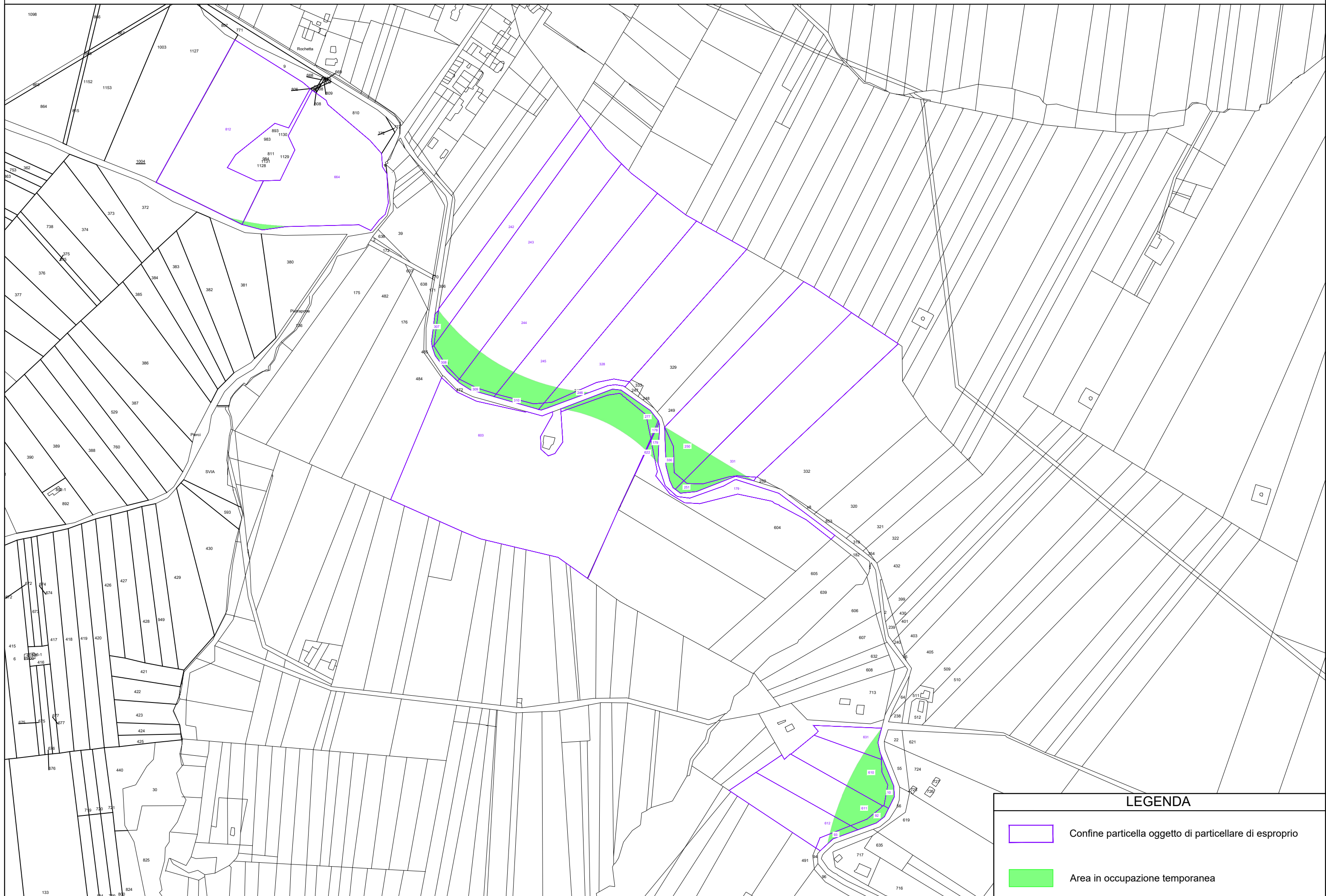
# Piano particellare di esproprio su catastale - Riquadro "M" - scala 1:4.000



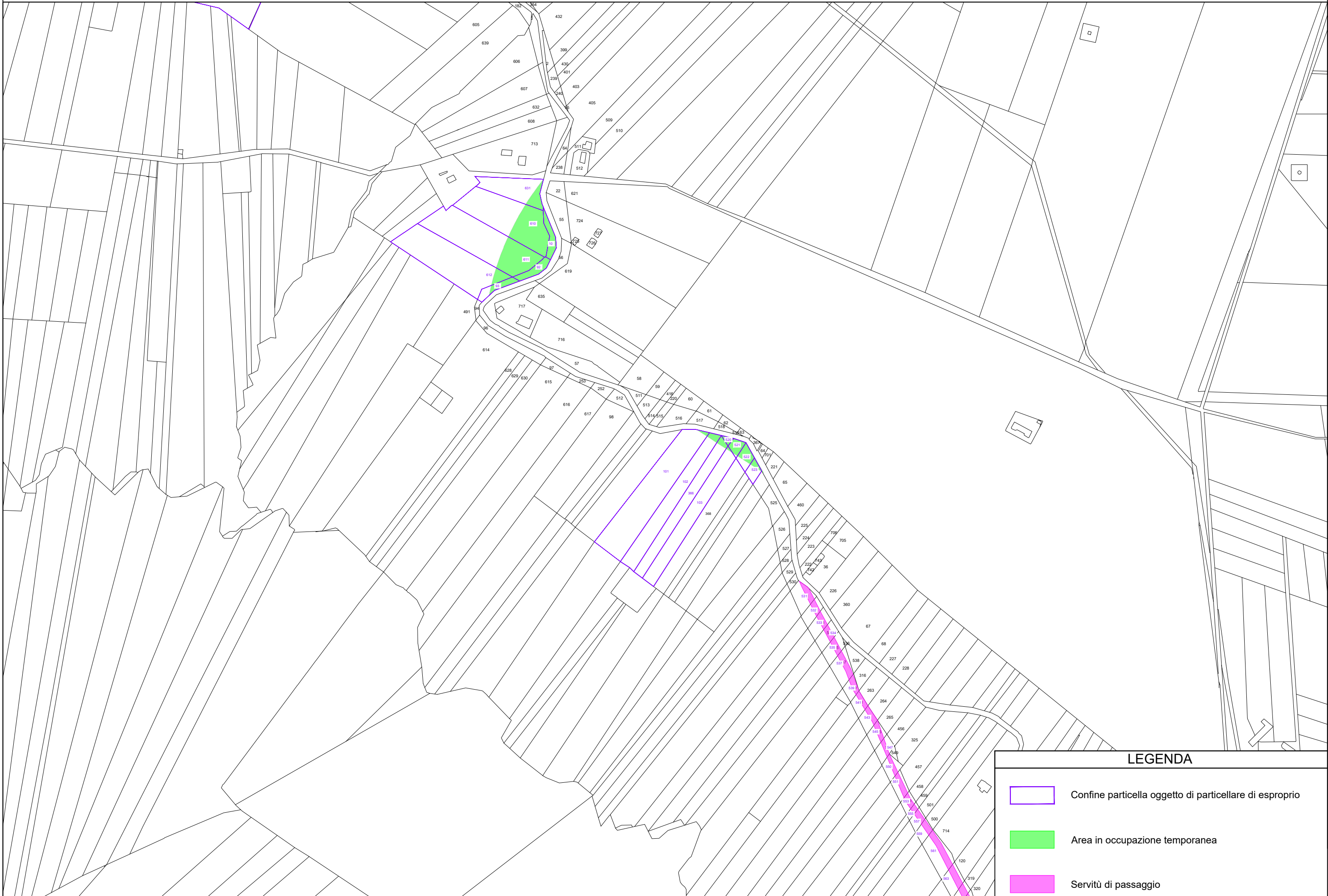
## LEGENDA

-  Confine particella oggetto di particellare di esproprio
-  Area in occupazione temporanea
-  Area in servitù di passaggio e di elettrodotto
-  Servitù di sorvolo
-  Area in diritto di superficie
-  Tratti da disciplinare mediante concessione con enti pubblici




# Piano particellare di esproprio su catastale - Riquadro "N" - scala 1:4.000



# Piano particellare di esproprio su catastale - Riquadro "O" - scala 1:4.000



## LEGENDA

-  Confine particella oggetto di particellare di esproprio
-  Area in occupazione temporanea
-  Servitù di passaggio

# Piano particellare di esproprio su catastale - Riquadro "P" - scala 1:4.000

