

Alla Soprintendenza Archeologia, Belle Arti e  
Paesaggio  
per le province di Barletta-Andria-Trani e Foggia  
Via Alberto Valentini Alvarez, 8  
71121 FOGGIA  
p.e.c.: sabap-fg@pec.cultura.gov.it

OGGETTO: richiesta di verifica di sussistenza di procedimenti di tutela ovvero di procedure di accertamento verificare la sussistenza di procedimenti di tutela ovvero di procedure di accertamento della sussistenza di beni archeologici, in itinere, così come previsto ai sensi dell'art. 13.3 del DM Sviluppo Economico 10/09/2010.

La sottoscritta Laura Maria Conti, nato a Pavia (PV) il 15/08/1969, C.F. CNTLMR69M55G388W, in qualità di progettista dell'impianto agri-voltaico presentato dalla società Developmente 3 SRL, avente sede legale nel comune di BOLZANO (BZ) in Vicolo Gumer 9, SNC, P.IVA e CF: 03136640210, PEC: development3@legalmail.it,

ai fini della procedura di autorizzazione unica per la costruzione e l'esercizio di un impianto di produzione energetica da fonti rinnovabili, ossia di un IMPIANTO FOTOVOLTAICO A TERRA COLLEGATO ALLA RTN POTENZA NOMINALE 40,3 MWp sito tra i Comuni di Manfredonia e Foggia (FG).

L'impianto fotovoltaico è identificato catastalmente ai mappali:

- foglio di mappa n. 132 p.lle: 153, 154, 156, 622, 627, 628 – Comune di Manfredonia
- foglio di mappa n. 134 p.lle: 2, 28 – Comune di Manfredonia
- foglio di mappa n. 138 p.lle: 10, 38, 39, 40, 45, 46, 68, 133, 157, 181, 237 – Comune di Manfredonia
- foglio di mappa n. 167 p.lle: 87, 95, 152, 153, 161, 25, 225, 226, 327, 329, 372, 407 – Comune di Foggia

Il tracciato di connessione è lungo circa 17,2 km, suddivisi in due tronconi di 6,2 km e 11 km dalla cabina di connessione. La parte occidentale, più lunga, segue in massima parte la viabilità locale, attraversa la SS544 e nei 700 m finali percorre la SP70. Il tratto orientale, più breve, attraversa prima la viabilità locale e poi, per circa 3,6 km la SP70.  
129, 485

Il satellite 36 kV è identificato catastalmente ai mappali:

- foglio di mappa n. 129 p.lle: 485 – Comune di Manfredonia

La cabina di connessione è identificata catastalmente ai mappali:

- foglio di mappa n. 101 p.lle: 367 – Comune di Manfredonia

### **RICHIEDE**

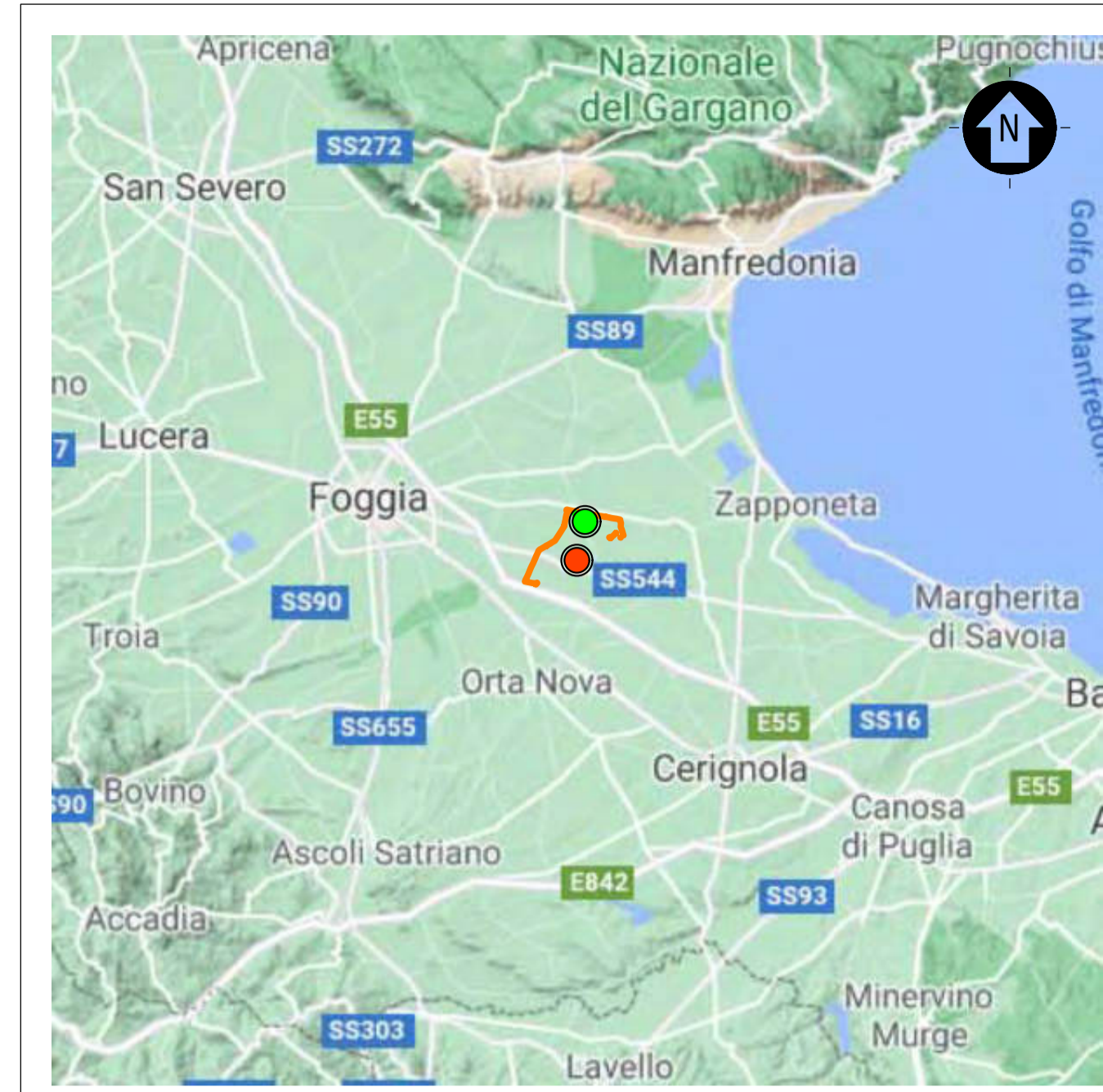
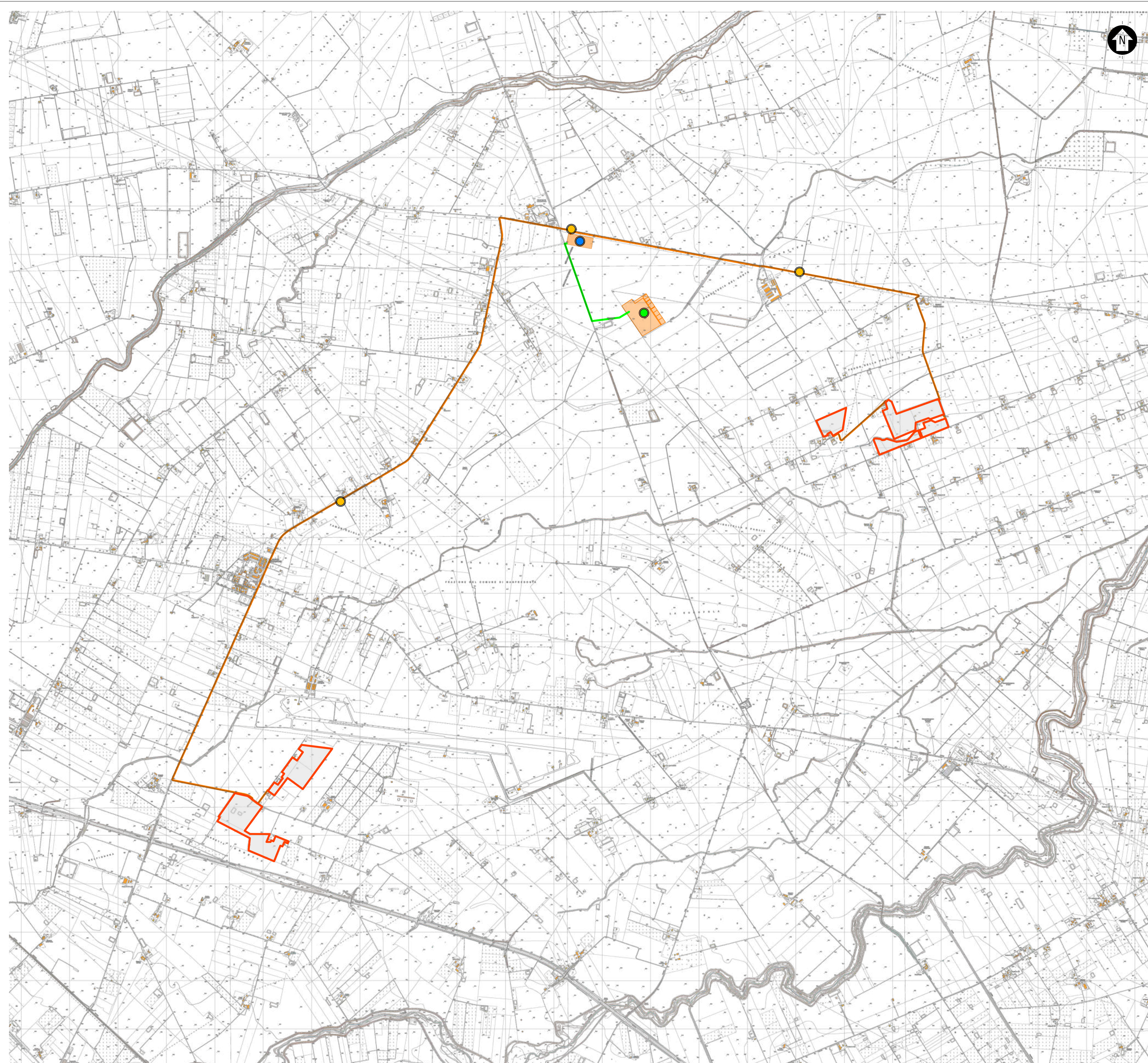
a Codeste Soprintendenze, così come previsto ai sensi dell'art.13.3 del DM Sviluppo Economico 10/09/2010, il rilascio dell'attestato comprovante se sussistono o meno procedimenti di tutela ovvero procedure di accertamento della sussistenza di beni archeologici in itinere, nel sito ove sorgerà l'impianto.

Si allega alla presente la documentazione di seguito elencata:

- Planimetria catastale con indicate le particelle interessate dall'intervento;
- Corografia con Carta tecnica regionale;

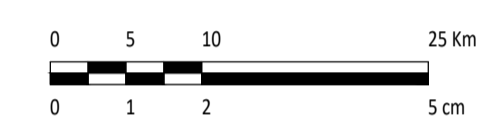
Milano, 06/06/2023

IL RICHIEDENTE  
Firmata digitalmente dal Progettista  
Ing. Laura Maria Conti



INQUADRAMENTO TERRITORIALE

SCALA 1:500000 - 1 cm = 5 Km



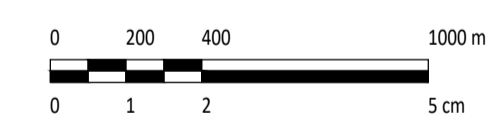
LEGGENDA

- SITO
- LINEA DI CONNESSIONE
- PUNTO DI CONNESSIONE

LEGGENDA

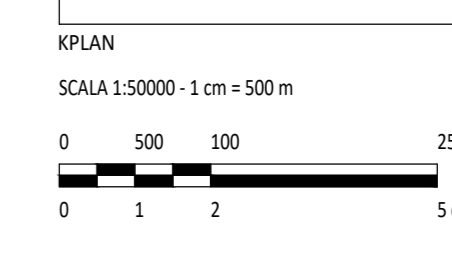
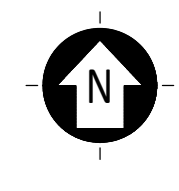
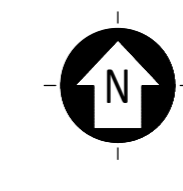
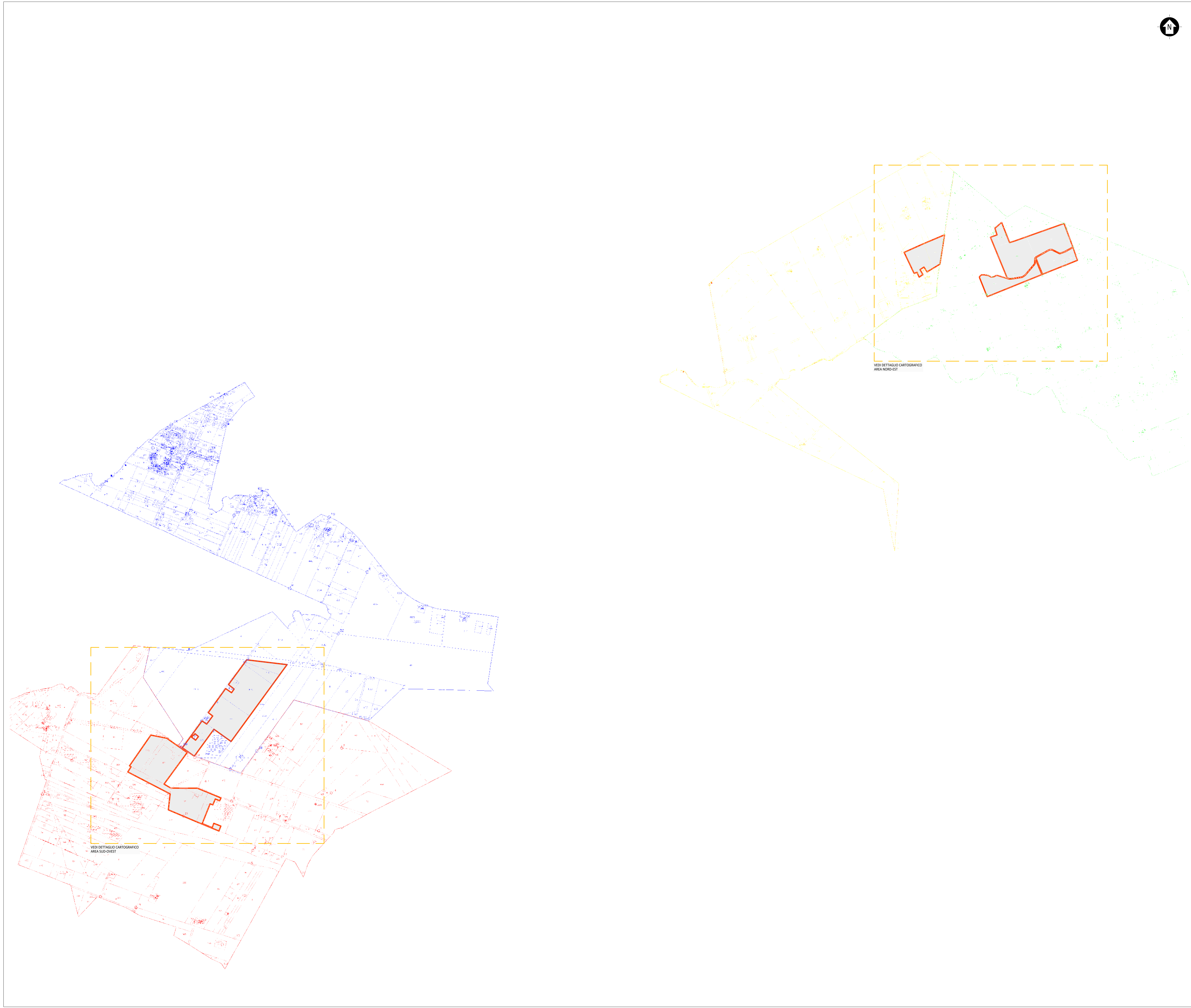
- AREA DI IMPIANTO - RECINZIONE
- LINEA DI CONNESSIONE - 36 KV
- CABINA DI SEZIONAMENTO / RACCOLTA
- STAZIONE 36 KV
- RACCORDI DI ALTA TENSIONE - 150 KV
- PUNTO DI CONNESSIONE SE 380/150 MANFREDONIA

SCALA 1:20000 - 1 cm = 200 m



0	SA	CP	LC	05/2022	
REV.	DESCRIZIONE	DESIGN.	CONTROL.	APPROV.	DATA

		Montana SpA Via Carlo Farini 10, 20121 Milano Tel. +39 02 54118773 Fax +39 02 54122886 P.IVA 014672026 P. IVA 014672026 www.montana.com			
COMMITTENTE <b>DEVELOPMENT 3 S.R.L.</b> VICOLO GUMER 9 - 39100 BOLZANO (BZ)					
PROGETTISTI <b>ING. LAURA CONTI</b> Iscritta all'Ordine degli Ingegneri della Provincia di Pavia al n. 1726					
OGGETTO <b>IMPIANTO INTEGRATO AGRIVOLTAICO COLLEGATO ALLA RTN</b> <b>POTENZA NOMINALE 40,30 MW</b> <b>COMUNE DI FOGGIA, COMUNE DI MANFREDONIA</b> <b>PROGETTO DEFINITIVO</b>					
TAVOLA <b>INQUADRAMENTO GENERALE</b> <b>STRALCIO CARTOGRAFIA TECNICA REGIONALE</b>		N. TAV. <b>4</b>		N. RIF. 2748_4894_MA_PD_T04_REVO_INQUADRAMENTO_CTR Scala 1:20000	
È VIETATA LA RIPRODUZIONE DI QUESTO DOCUMENTO SENZA PREVENTIVA AUTORIZZAZIONE SCRITTA DELLA MONTANA SPA					

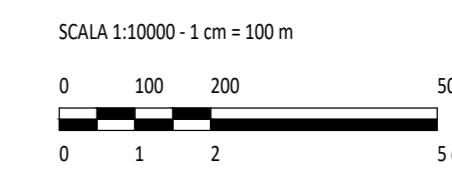


**LEGENDA**  
SITO CATASTALE

Codice Identificativo	Foglio Catastrale	Particella	Superficie (mq)	Dati Catastrali	Stato	Modifiche e Interventi	Stato	Data
132	132	100	100	100	100	100	100	100
132	132	101	101	101	101	101	101	101
132	132	102	102	102	102	102	102	102
132	132	103	103	103	103	103	103	103
132	132	104	104	104	104	104	104	104
132	132	105	105	105	105	105	105	105
132	132	106	106	106	106	106	106	106
132	132	107	107	107	107	107	107	107
132	132	108	108	108	108	108	108	108
132	132	109	109	109	109	109	109	109
132	132	110	110	110	110	110	110	110
132	132	111	111	111	111	111	111	111
132	132	112	112	112	112	112	112	112
132	132	113	113	113	113	113	113	113
132	132	114	114	114	114	114	114	114
132	132	115	115	115	115	115	115	115
132	132	116	116	116	116	116	116	116
132	132	117	117	117	117	117	117	117
132	132	118	118	118	118	118	118	118
132	132	119	119	119	119	119	119	119
132	132	120	120	120	120	120	120	120

**LEGENDA**  
SITO CATASTALE

- 132 COMUNE DI FOGGIA  
FOGLIO CATASTALE 132
- 133 COMUNE DI Manfredonia  
FOGLIO CATASTALE 133
- 134 COMUNE DI Manfredonia  
FOGLIO CATASTALE 134
- 138 COMUNE DI Manfredonia  
FOGLIO CATASTALE 138



REV.	DESCRIZIONE	SA.	CP.	LC.	06/03/22
0					

**Montana** Piazzale S. Maria 1/2 - 40138 Bologna (BO) - Tel. 051/2611111

**DEVELOPMENT 3 S.R.L.**  
 VICOLO OLIVIERO 9 - 69100 BOLZANO (BN)

Ing. LAURA CONTI  
 Iscritta all'Ordine degli Ingegneri della Provincia di Foggia al n. 1758

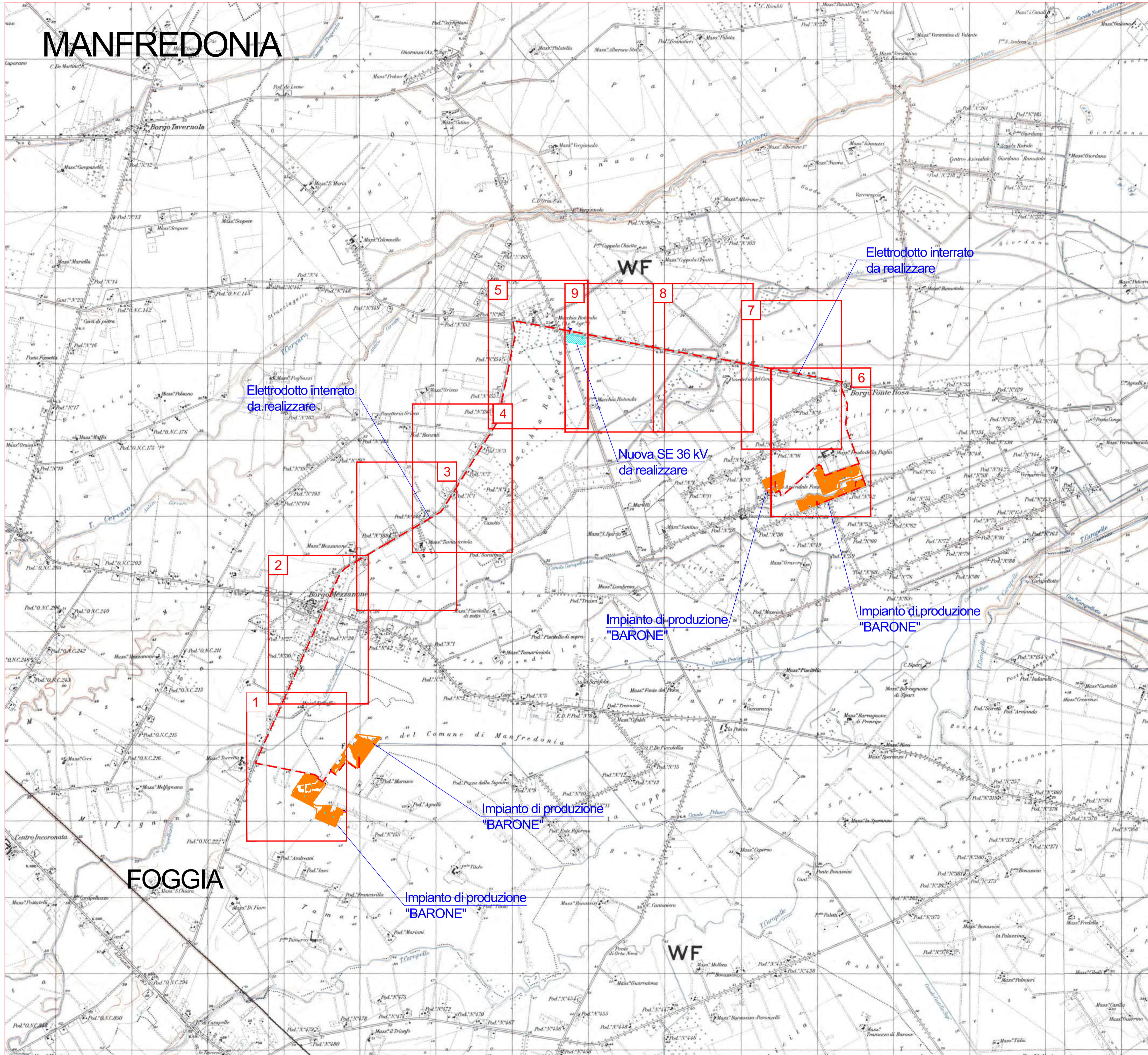
**IMPIANTO INTEGRATO AGRIVOLTICO COLLEGATO ALLA RTN**  
 POTENZA NOMINALE 40,30 MW  
 COMUNE DI FOGGIA, COMUNE DI MANFREDONIA  
 PROGETTO DEFINITIVO

**INQUADRAMENTO CATASTALE IMPIANTO** n. fog. **7**

N. M. 2748\_4884\_MA\_PD\_T07\_REV0\_INQUADRAMENTO CATASTALE IMPIANTO n. M. 1:10000

È vietata la riproduzione di questo documento senza preventiva autorizzazione scritta della Montana SPA.

# MANFREDONIA



----- Elettrodotti interrati di connessione tra l'impianto di produzione "BARONE" e la Nuova SE 36 kV da realizzare

Elettrodotti interrati da realizzare

Elettrodotti interrati da realizzare

Nuova SE 36 kV da realizzare

Impianto di produzione "BARONE"

Impianto di produzione "BARONE"

Impianto di produzione "BARONE"

Impianto di produzione "BARONE"

# FOGGIA

0	-	CP	LC	05/2023	
REV.	DESCRIZIONE	DESIGN	CONTROL	APPROV.	DATA

**Montana**

Montana SpA  
Via Carlo Azeglio Faravelli, 6  
20143 Milano  
Membro (soci certificato ISO) | Brescia | Palermo | Cagliari | Roma

Montana SpA  
Tel. +39 02 54119173  
Fax +39 02 54119990  
www.montanaroberte.com  
P.IVA 10414270156  
Cap. Soc. 600.000.000 €

Committente: **DEVELOPMENT 3 S.R.L.**  
VICOLO GUMER 9 - 39100  
BOLZANO (BZ)

Progettisti: **ING. LAURA CONTI**  
Iscritta all'Ordine degli Ingegneri della Provincia di Pavia al n. 1726

Oggetto: **IMPIANTO INTEGRATO AGRIVOLTAICO COLLEGATO ALLA RTN**  
**POTENZA NOMINALE 40,30 MW**  
**COMUNE DI FOGGIA, COMUNE DI MANFREDONIA**  
**PROGETTO DEFINITIVO**

Tavola: **Opere di connessione**  
Inquadramento generale su cartografia IGM

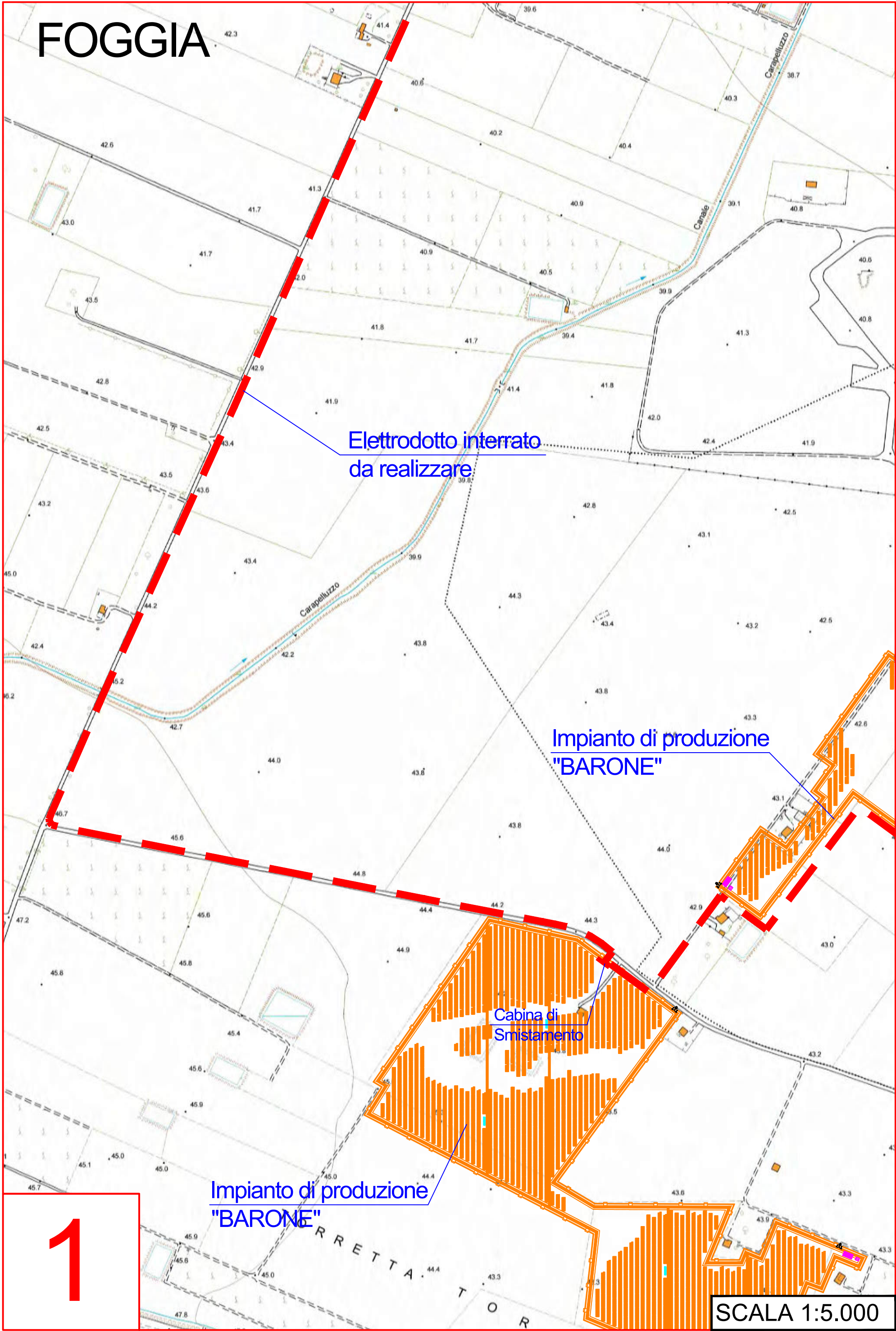
N. Tav. **T22.1**

Ns. Rif. 2748\_4894\_MA\_PD\_T22.1\_Rev0\_ Opere di Connessione: inquadramento su CTR

Scale: 1:25.000

È VIETATA LA RIPRODUZIONE DI QUESTO DOCUMENTO SENZA PREVENTIVA AUTORIZZAZIONE SCRITTA DELLA MONTANA SPA

# FOGGIA



Elettrodotta interrato  
da realizzare

Impianto di produzione  
"BARONE"

Cabina di  
Smistamento

Impianto di produzione  
"BARONE"

1

SCALA 1:5.000

# FOGGIA

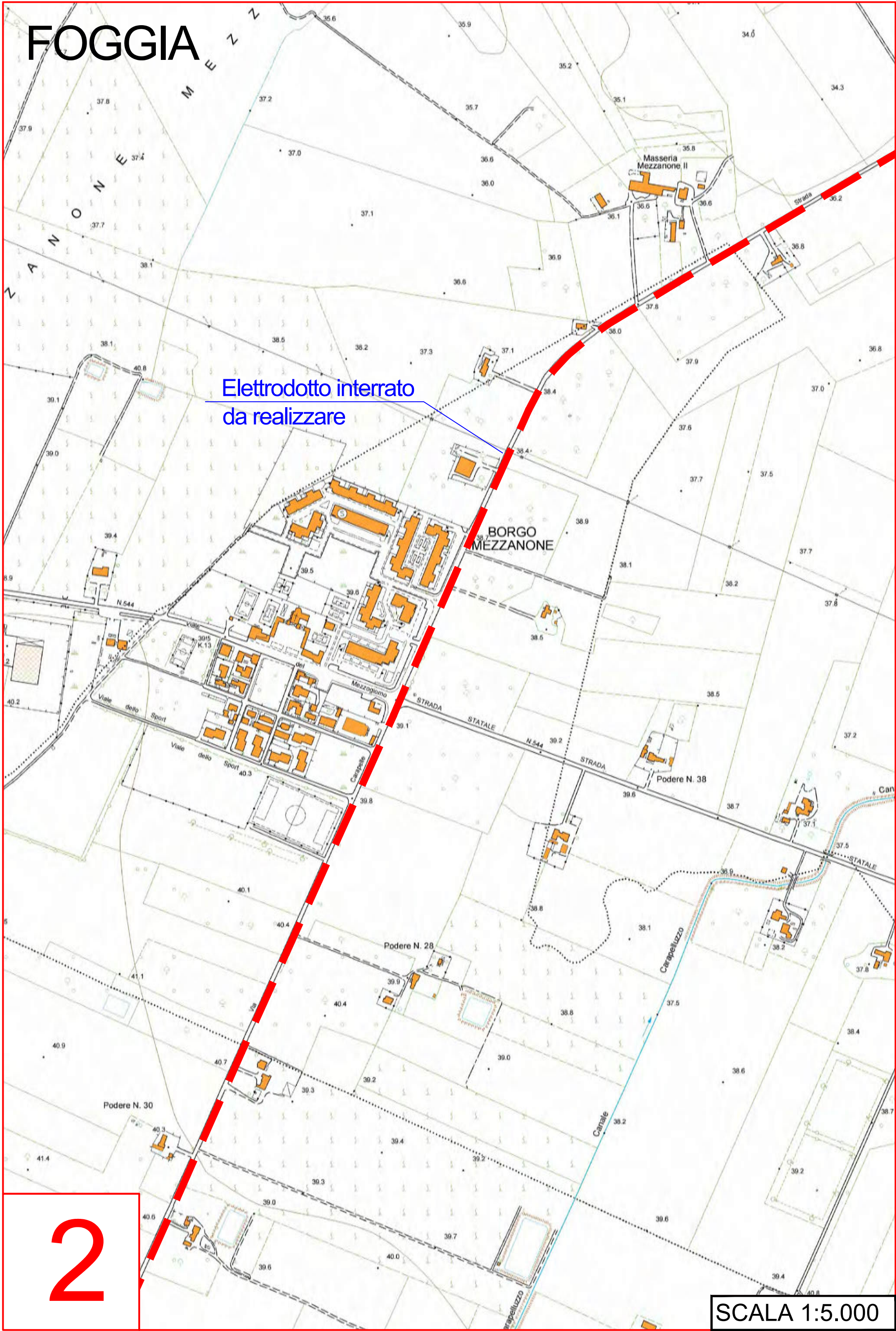
Elettrodotto interrato  
da realizzare

BORGO  
MEZZANONE

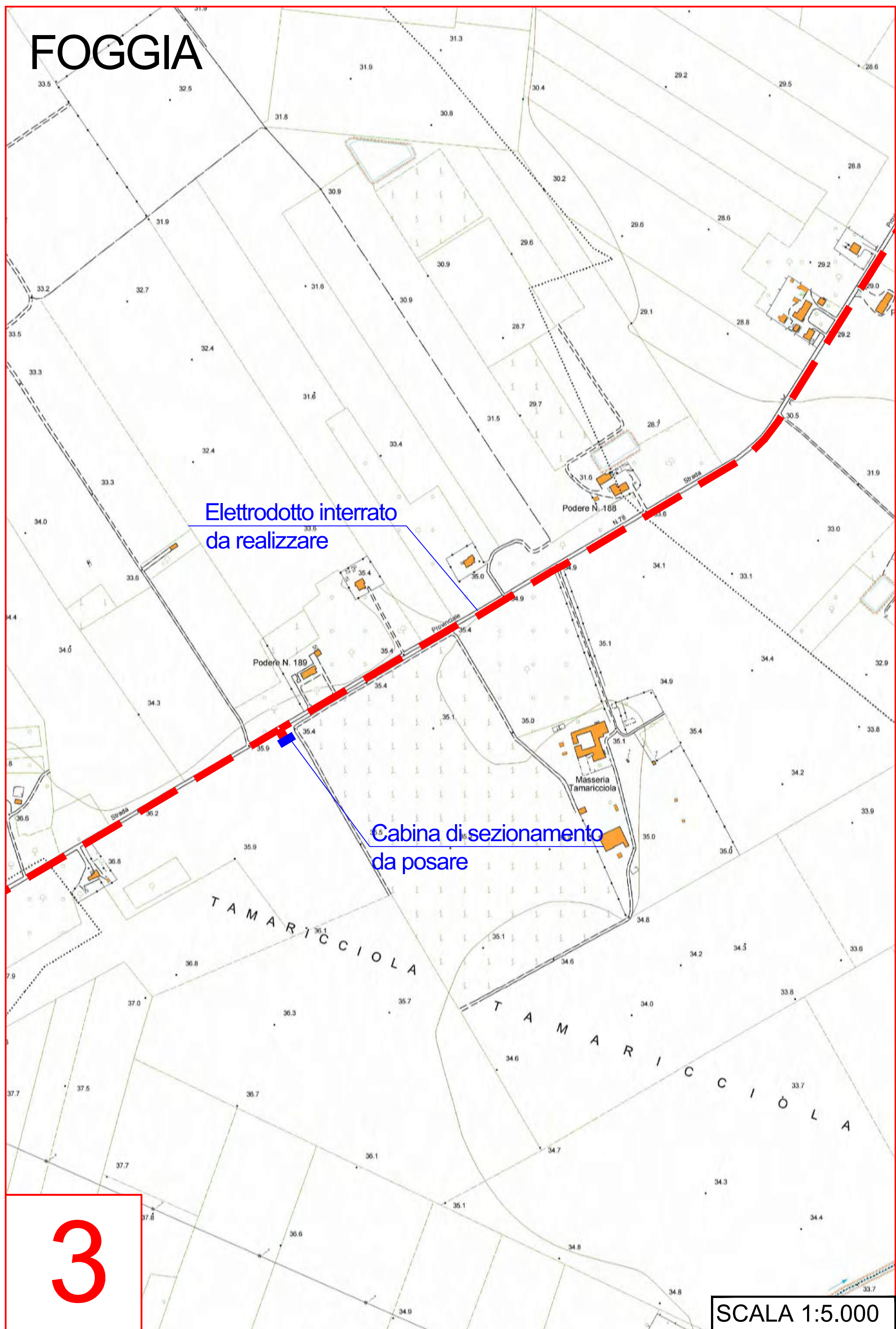
Masseria  
Mezzanone II

2

SCALA 1:5.000



# FOGGIA



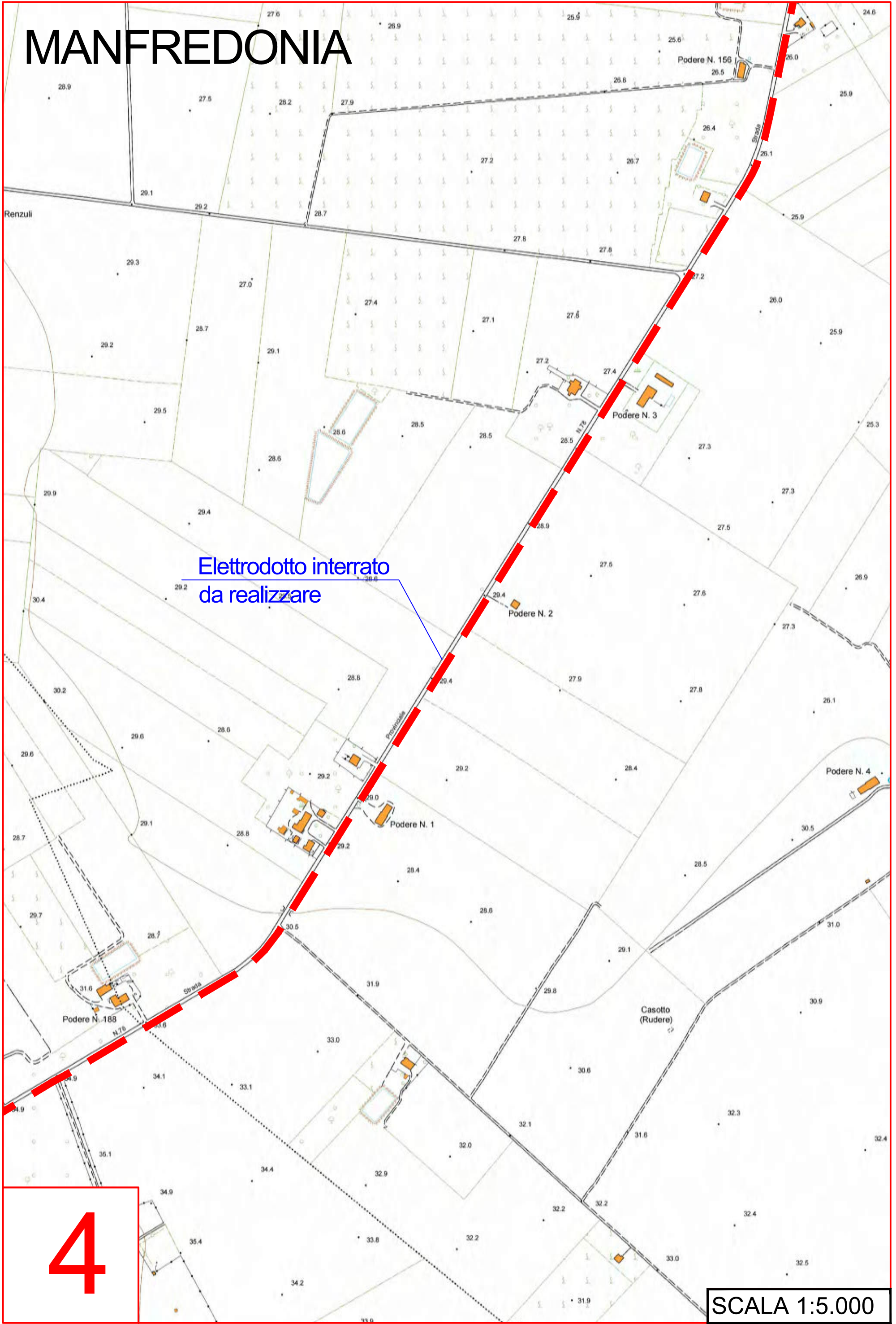
Elettrodotto interrato  
da realizzare

Cabina di sezionamento  
da posare

3

SCALA 1:5.000

# MANFREDONIA

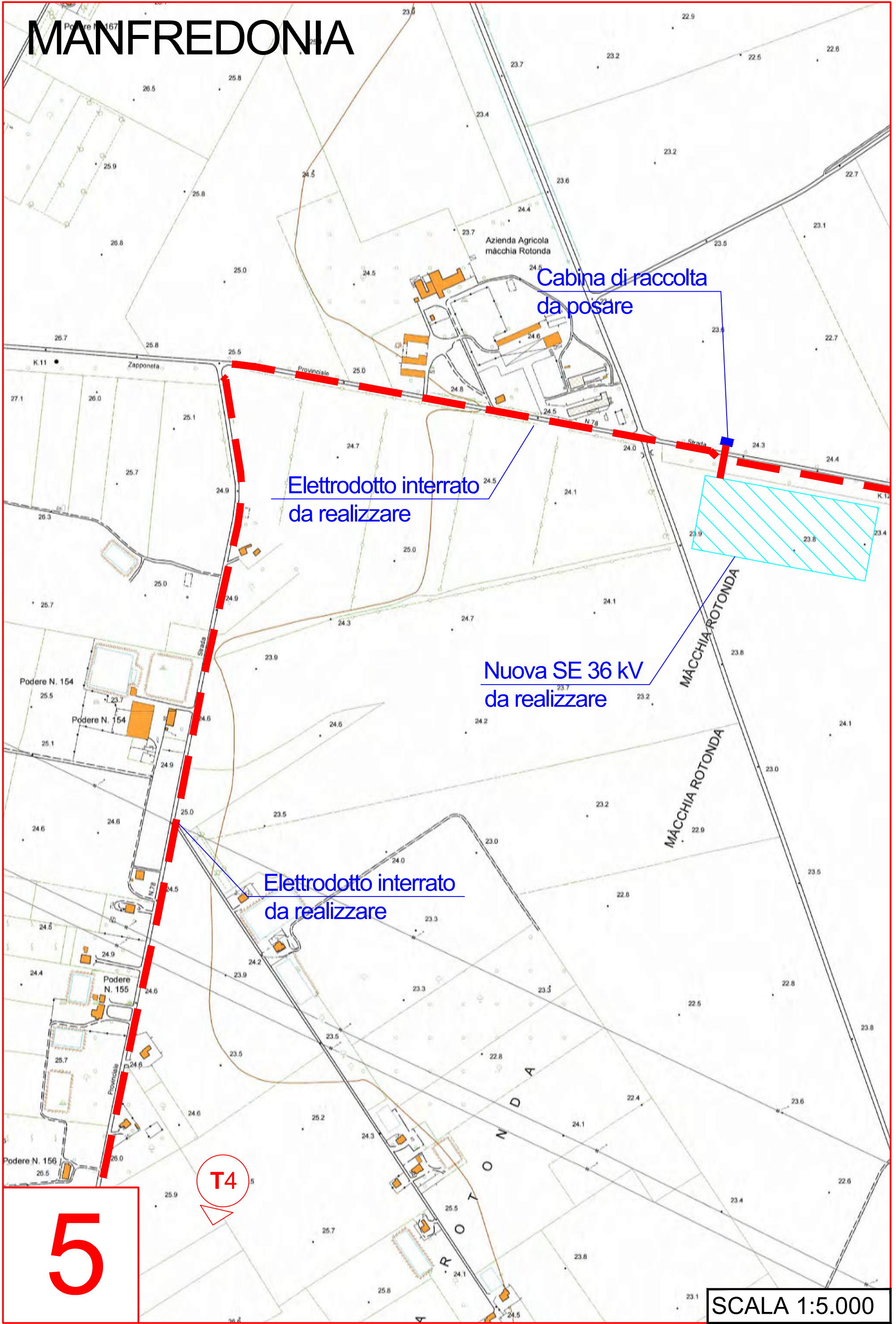


4

SCALA 1:5.000



# MANFREDONIA



Cabina di raccolta da posare

Elettrodotti interrati da realizzare

Nuova SE 36 kV da realizzare

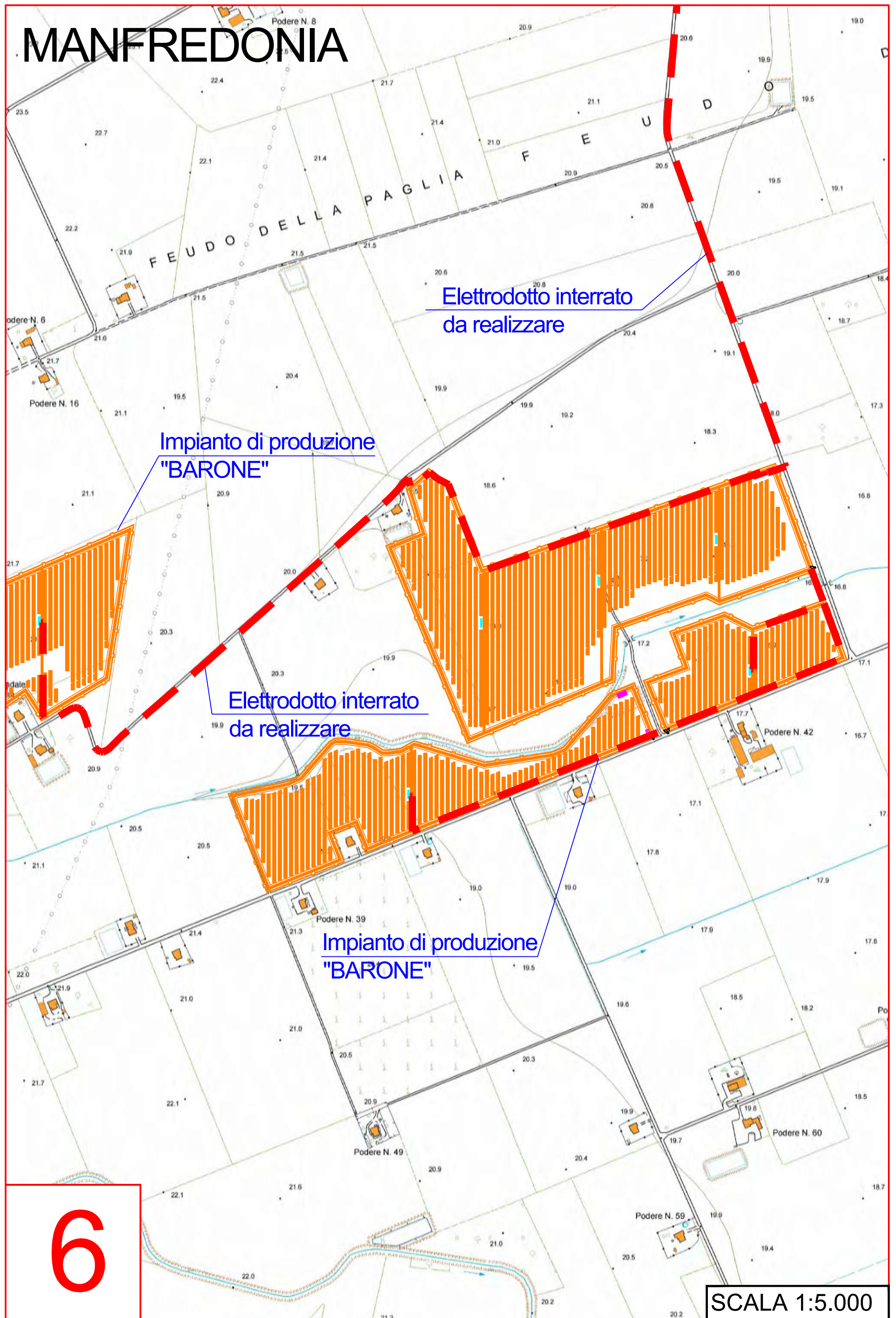
Elettrodotti interrati da realizzare

T4

5

SCALA 1:5.000

# MANFREDONIA



Impianto di produzione  
"BARONE"

Elettrodotto interrato  
da realizzare

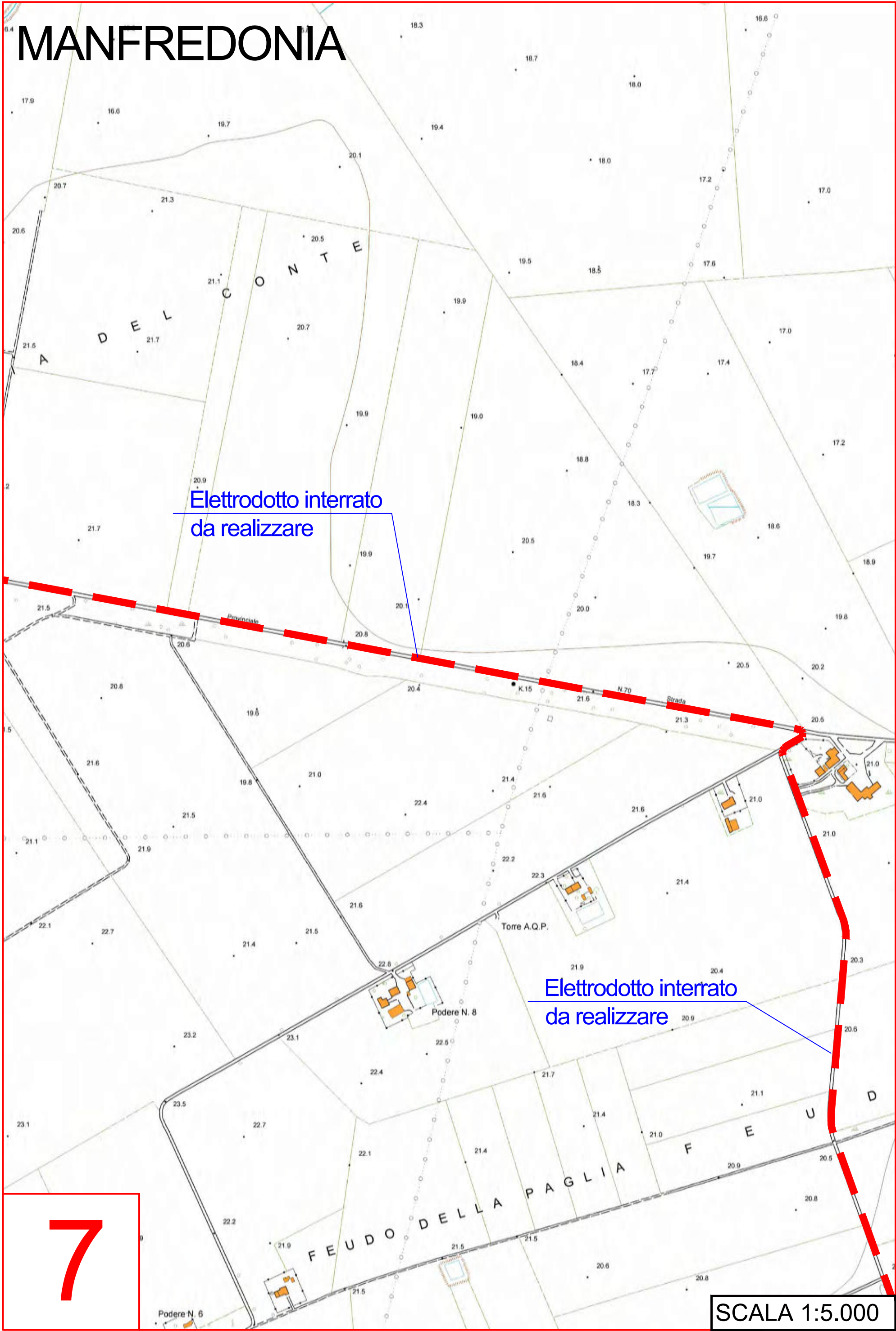
Elettrodotto interrato  
da realizzare

Impianto di produzione  
"BARONE"

6

SCALA 1:5.000

# MANFREDONIA



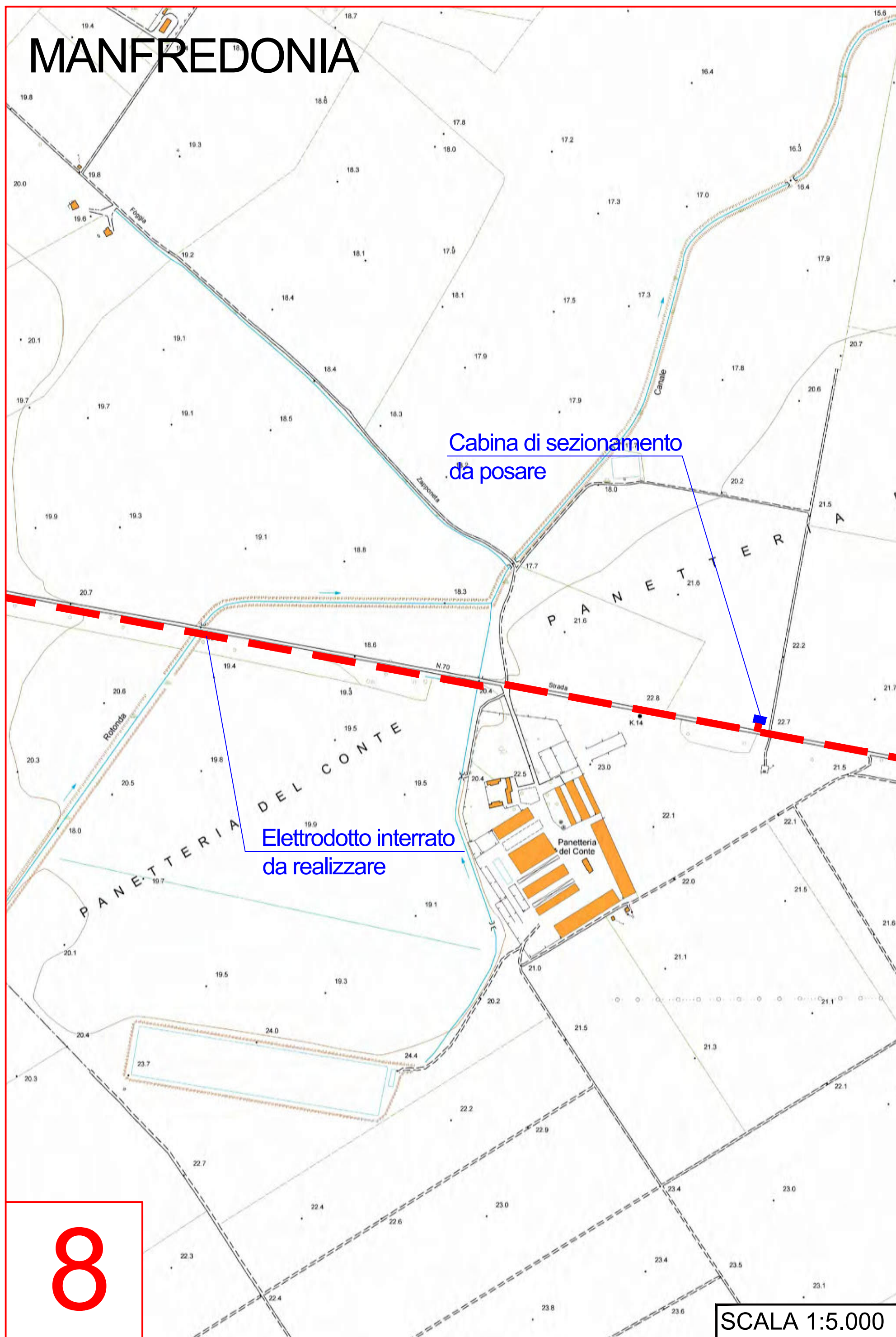
Elettrodotto interrato da realizzare

Elettrodotto interrato da realizzare

7

SCALA 1:5.000

# MANFREDONIA



Cabina di sezionamento  
da posare

Elettrodotto interrato  
da realizzare

8

SCALA 1:5.000

# MANFREDONIA

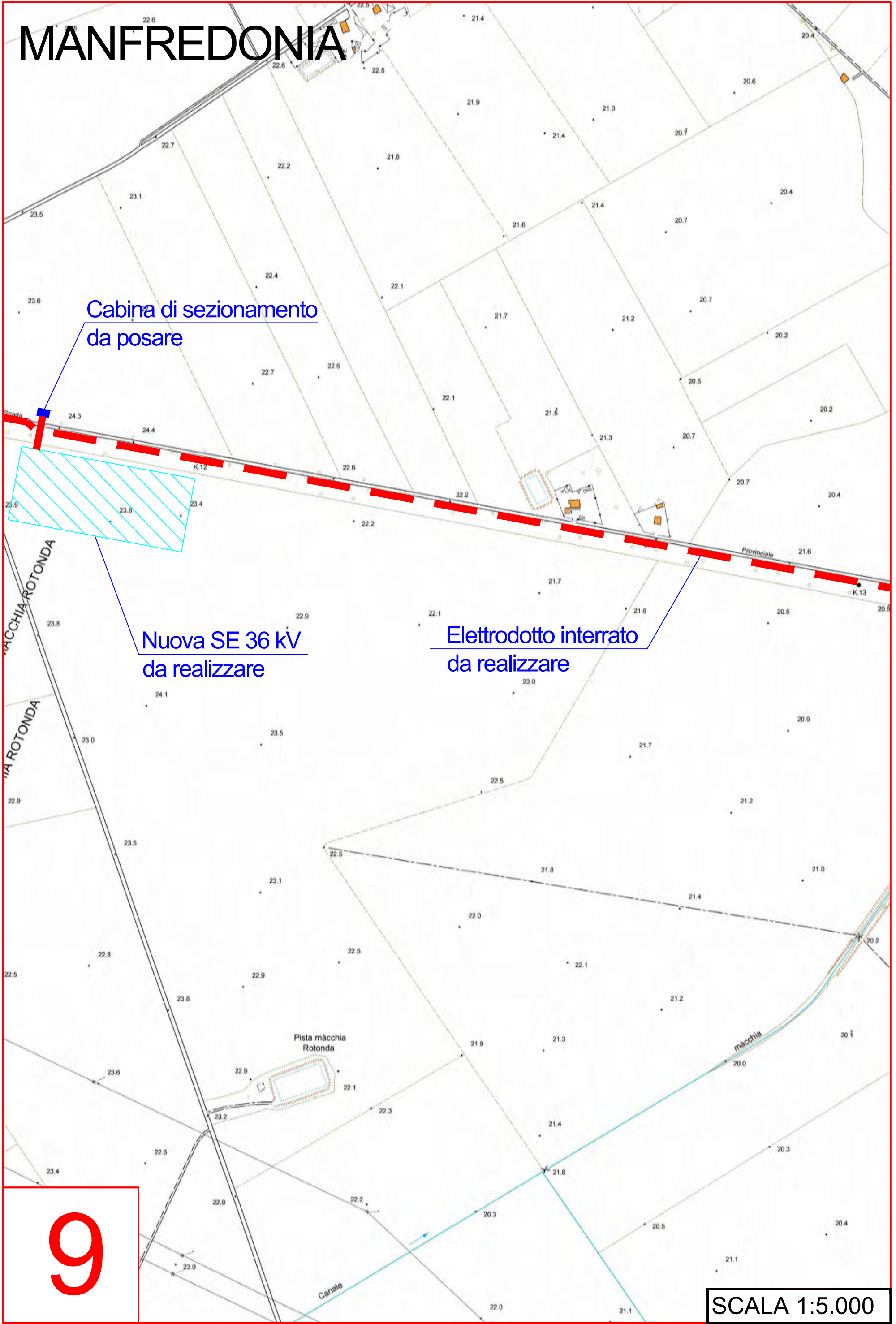
Cabina di sezionamento  
da posare

Nuova SE 36 kV  
da realizzare

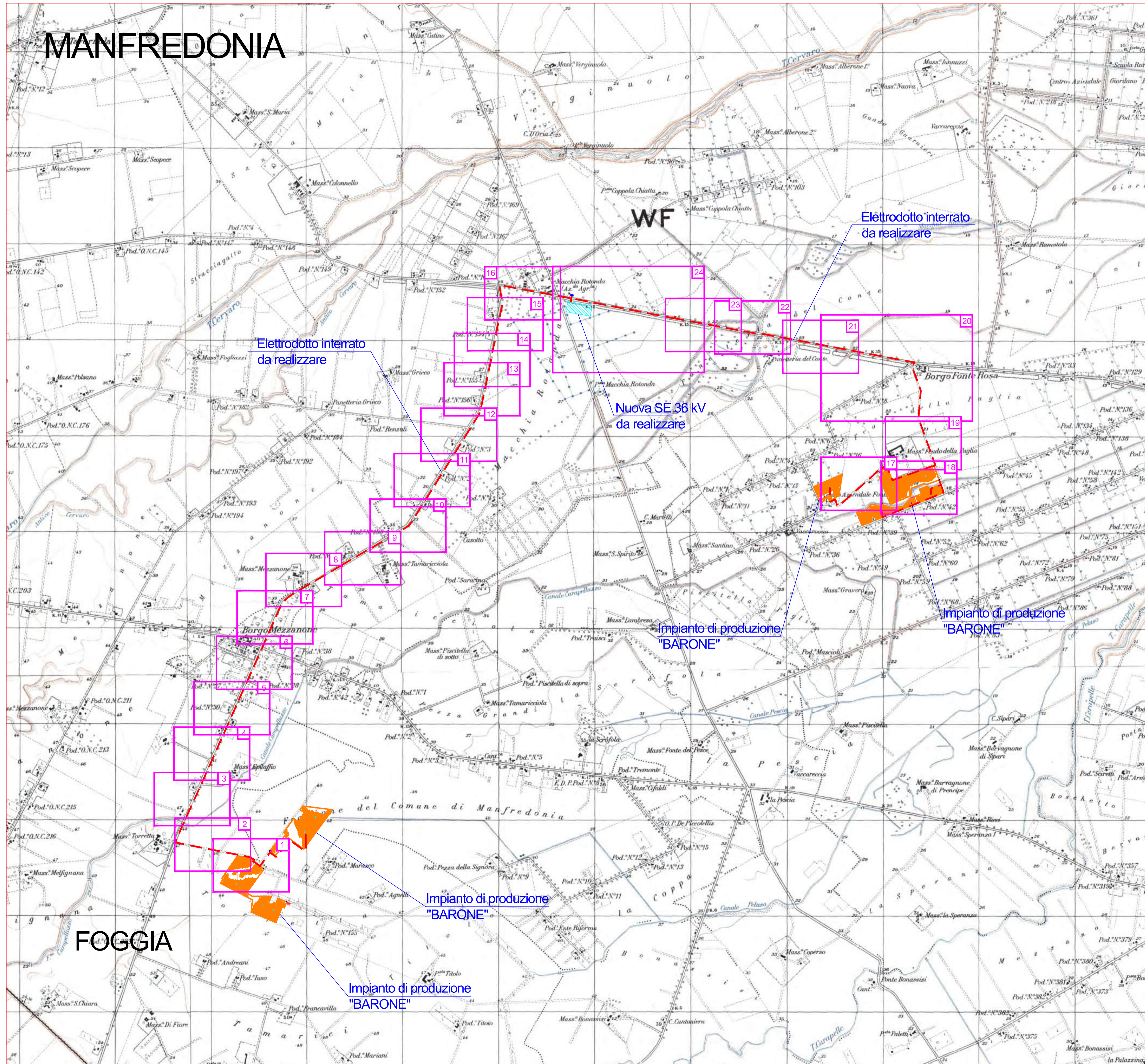
Elettrodotto interrato  
da realizzare

9

SCALA 1:5.000



# MANFREDONIA



--- Elettrodotto interrato di connessione tra l'impianto di produzione "BARONE" e la Nuova SE 36 kV da realizzare

Elettrodotto interrato da realizzare

Elettrodotto interrato da realizzare

Nuova SE 36 kV da realizzare

Impianto di produzione "BARONE"

Impianto di produzione "BARONE"

Impianto di produzione "BARONE"

Impianto di produzione "BARONE"

0	-	CP	LC	05/2023	
REV.	DESCRIZIONE	DESIGN.	CONTROL.	APPROV.	DATA

**Montana**

Manfredonia S.p.A.  
Via Carlo Farini, 6  
20143 Milano  
Tel. +39 02 54119173  
Fax +39 02 54119993  
www.montana-energie.com  
Miano ( sede certificata ISO ) | Brescia | Palermo | Cagliari | Roma

PIAN. 10414270156  
Cap. Soc. 600.000,00 €

Committente: **DEVELOPMENT 3 S.R.L.**  
VICOLO GUMER 9 - 39100  
BOLZANO (BZ)

Progettisti: **ING. LAURA CONTI**  
Iscritta all'Ordine degli Ingegneri della Provincia di Pavia al n. 1726

Oggetto: **IMPIANTO INTEGRATO AGRIVOLTICO COLLEGATO ALLA RTN**  
**POTENZA NOMINALE 40,30 MW**  
**COMUNE DI FOGGIA, COMUNE DI MANFREDONIA**  
**PROGETTO DEFINITIVO**

Tavola: **Opere di connessione**  
Inquadramento generale su cartografia IGM

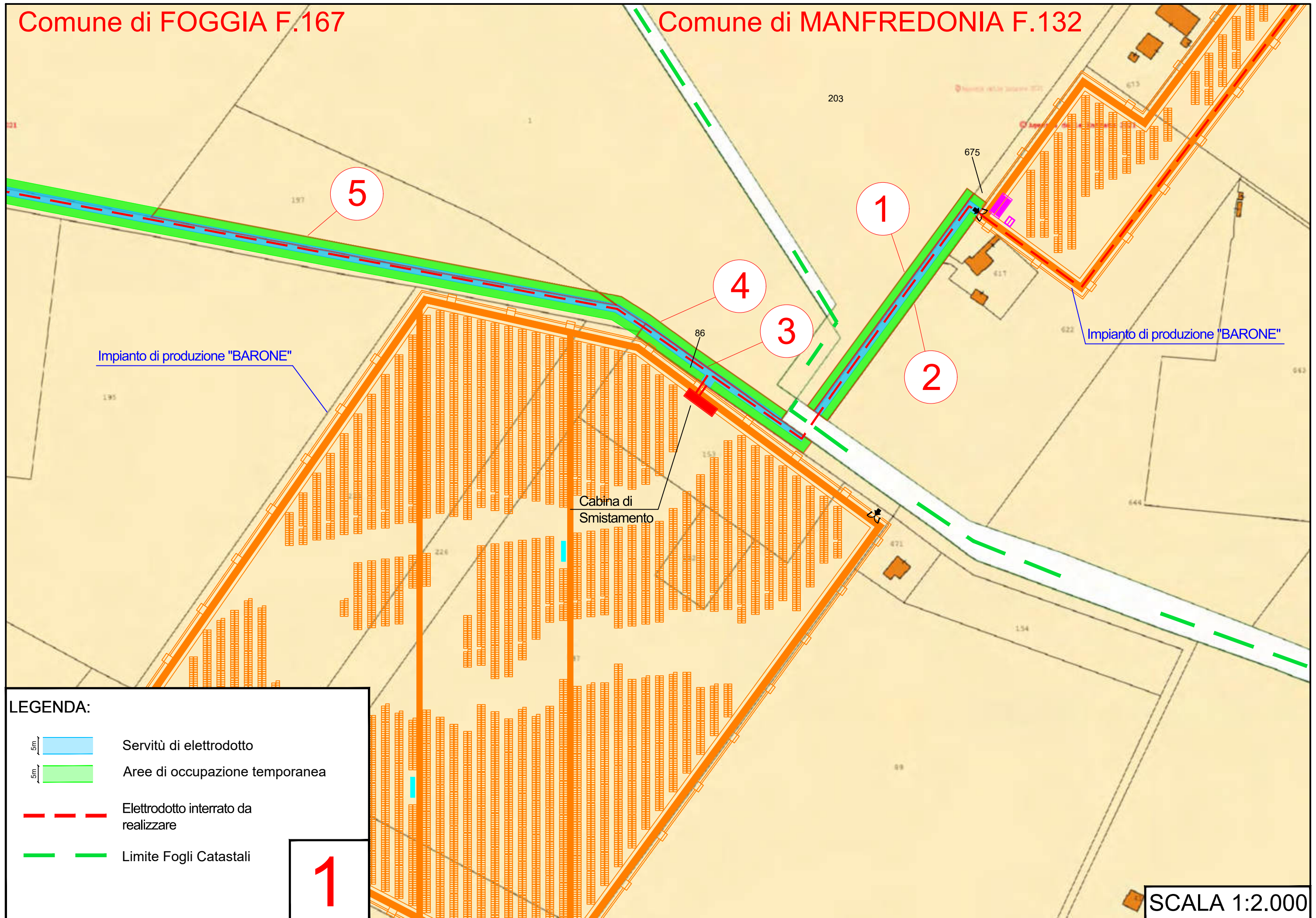
N. Tav. **T24**

Ns. Rif. 2748\_4894\_MA\_PD\_T24\_Rev0 - Opere di Connessione: inquadramento Catastale  
Scale: 1:20.000

È VIETATA LA RIPRODUZIONE DI QUESTO DOCUMENTO SENZA PREVENTIVA AUTORIZZAZIONE SCRITTA DELLA MONTANA SPA

Comune di FOGGIA F.167

Comune di MANFREDONIA F.132

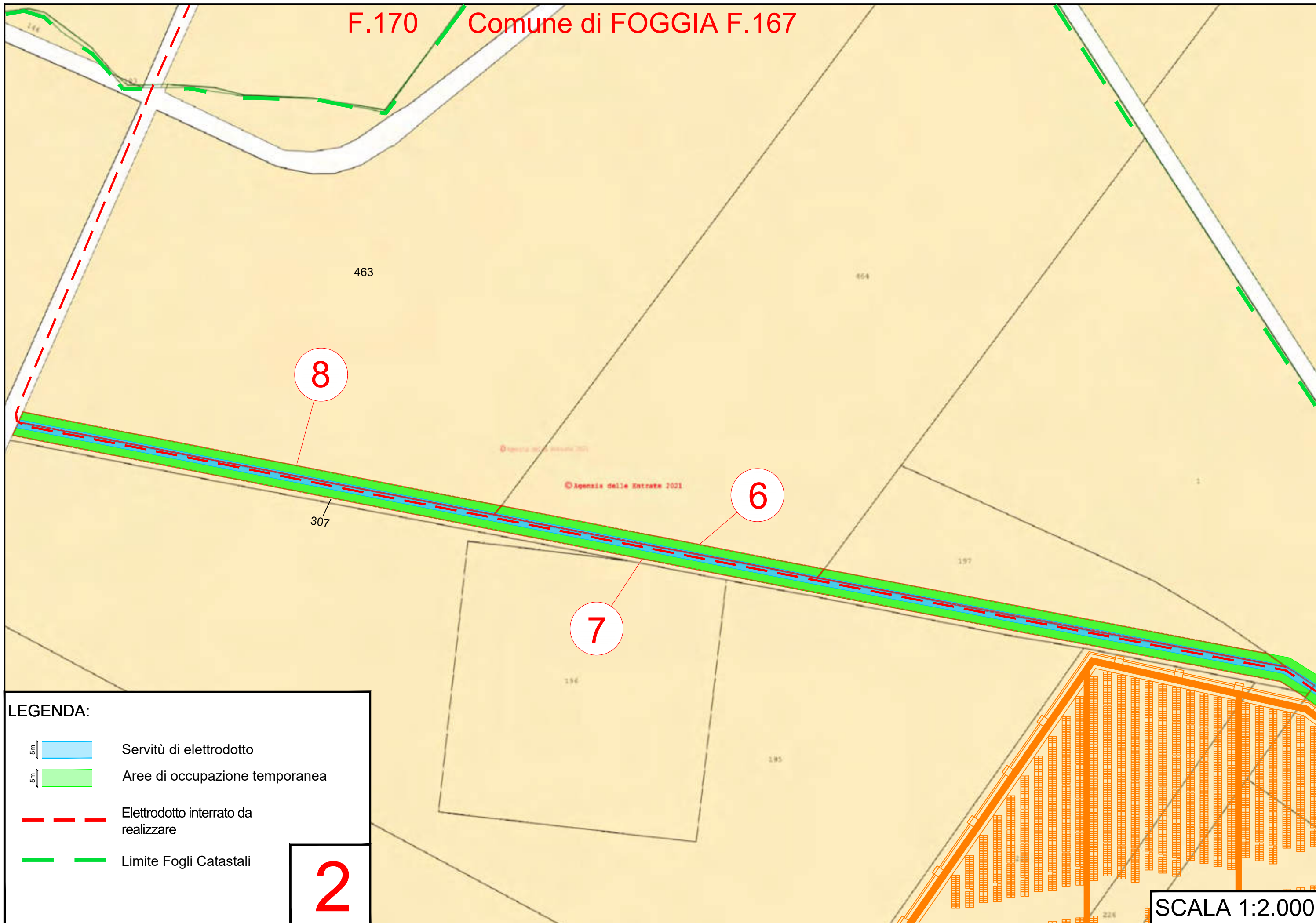


LEGENDA:





- Servitù di elettrodotto
- Aree di occupazione temporanea
- Elettrodotto interrato da realizzare
- Limite Fogli Catastali

1

SCALA 1:2.000



**LEGENDA:**

-  Servitù di elettrodotto
-  Aree di occupazione temporanea
-  Elettrodotto interrato da realizzare
-  Limite Fogli Catastali

**2**





Comune di FOGGIA F.169



Comune di FOGGIA F.170

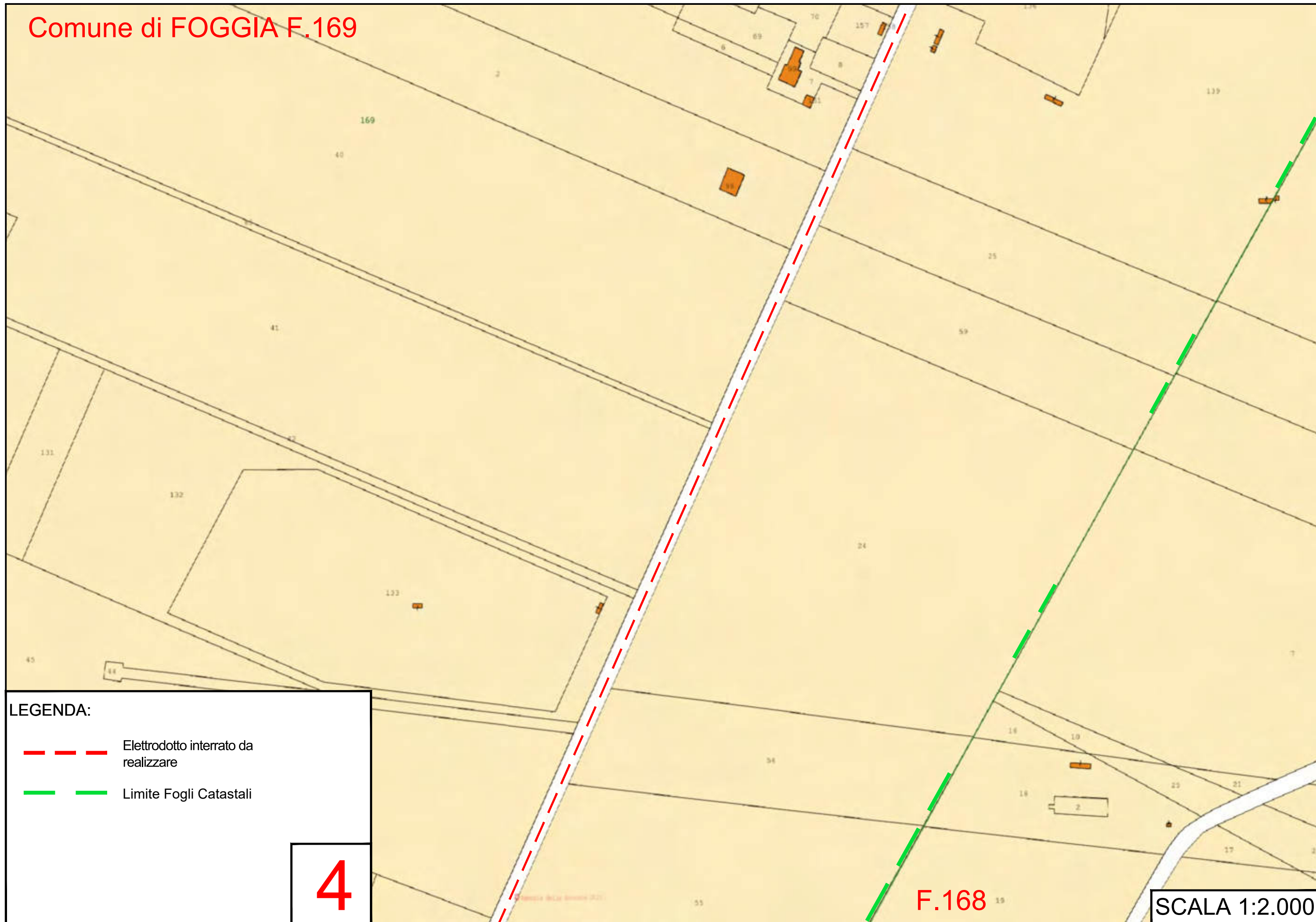
LEGENDA:

-  Elettrodotta interrato da realizzare
-  Limite Fogli Catastali



3

Comune di FOGGIA F.167

SCALA 1:2.000



LEGENDA:

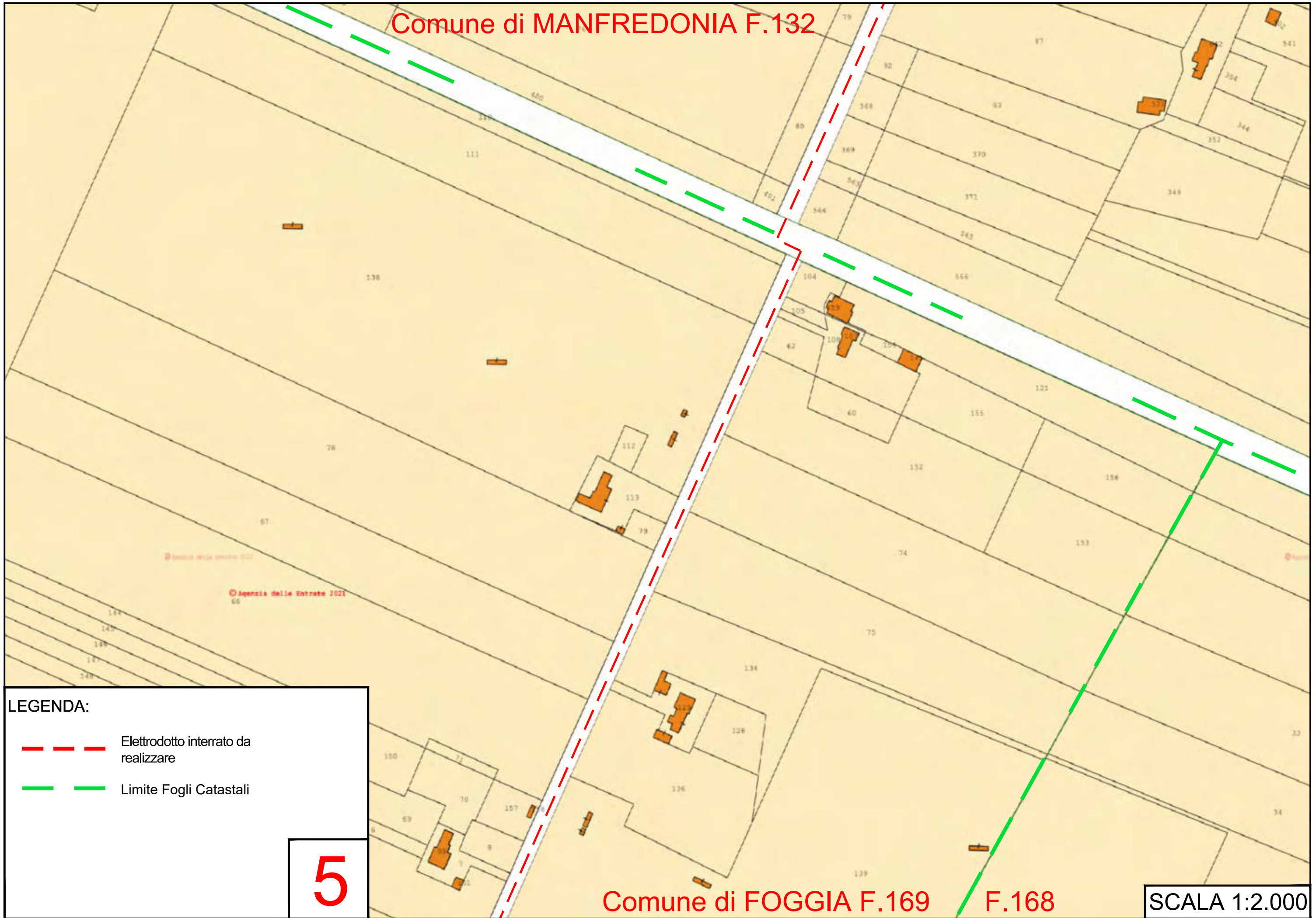
-  Elettrodotta interrato da realizzare
-  Limite Fogli Catastali

4



F.168

SCALA 1:2.000

Comune di MANFREDONIA F.132



LEGENDA:

-  Elettrodoto interrato da realizzare
-  Limite Fogli Catastali

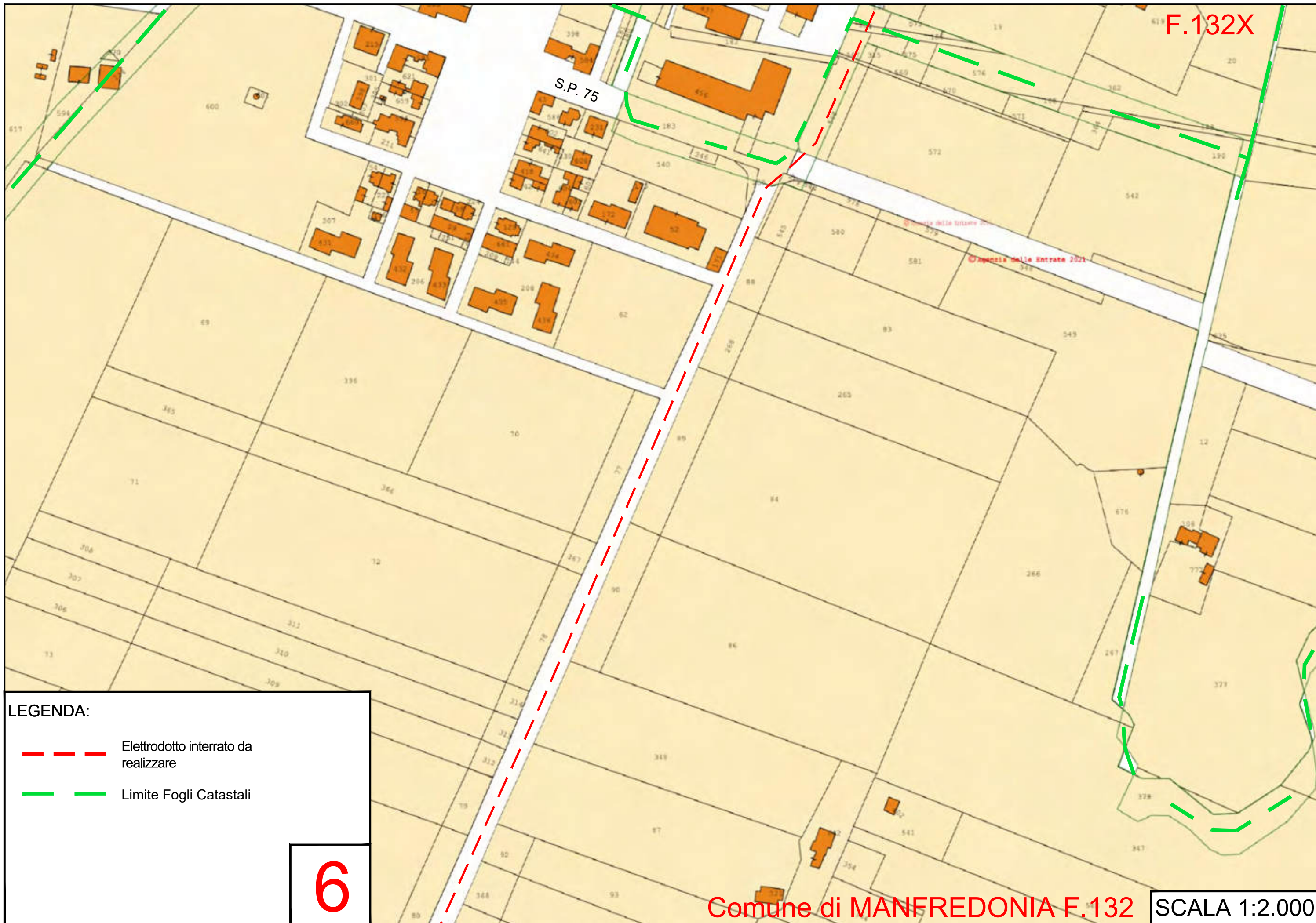
5

Comune di FOGGIA F.169

F.168

SCALA 1:2.000

F.132X



LEGENDA:

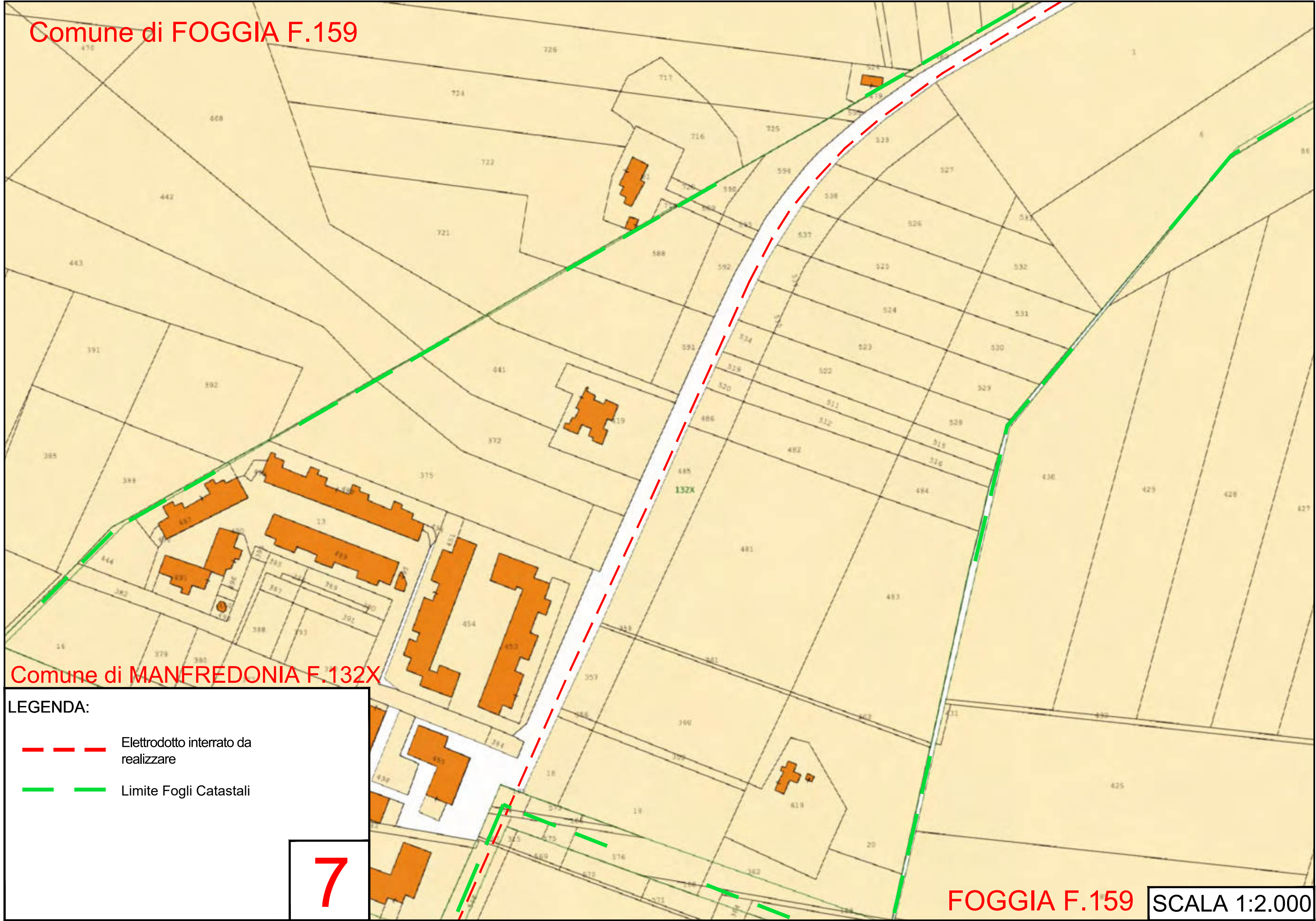
- Elettrodotta interrato da realizzare
- Limite Fogli Catastali

6

Comune di MANFREDONIA F.132



SCALA 1:2.000

Comune di FOGGIA F.159



Comune di MANFREDONIA F.132X

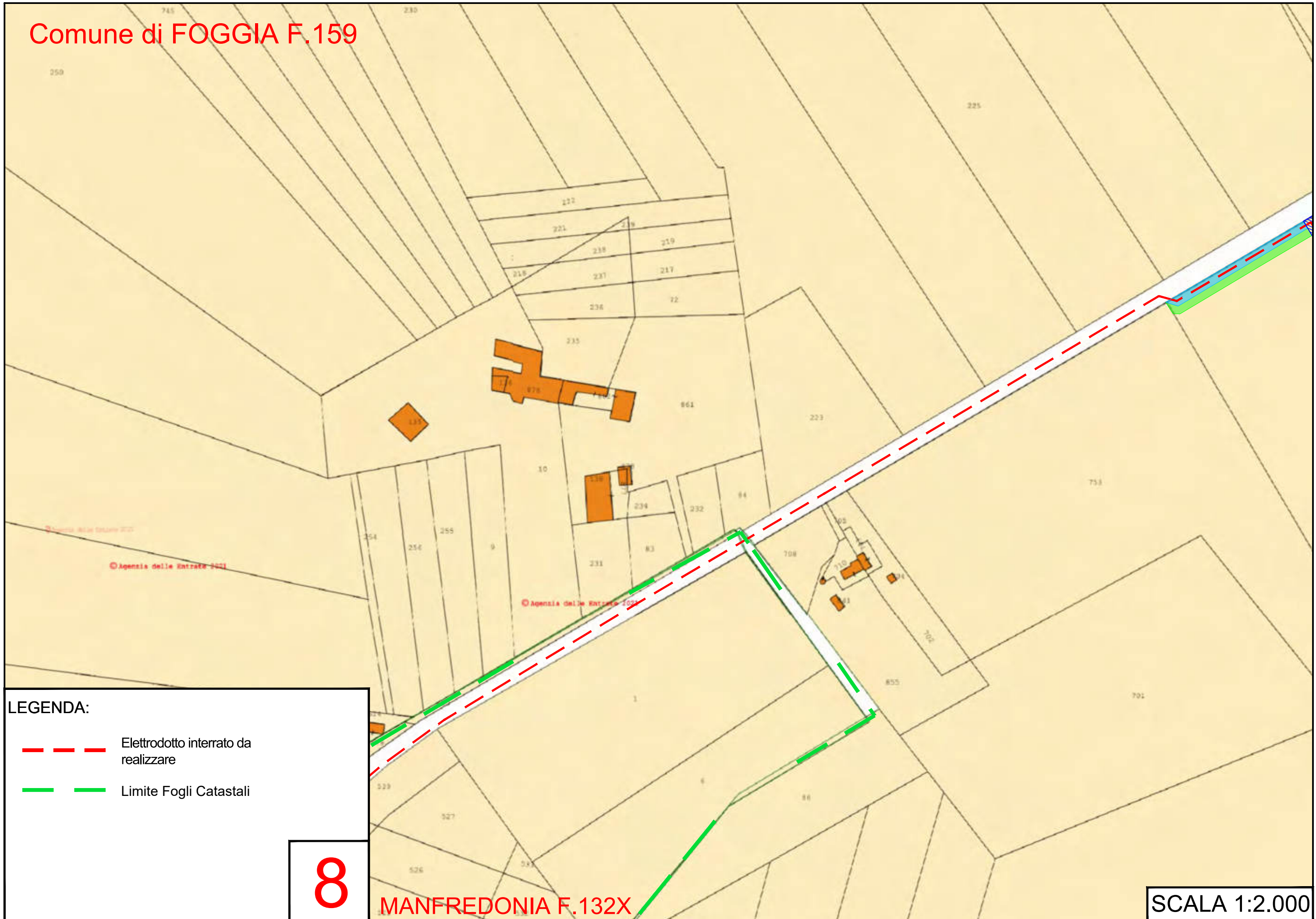
**LEGENDA:**

-  Elettrodotta interrato da realizzare
-  Limite Fogli Catastali



**7**

FOGGIA F.159 **SCALA 1:2.000**

Comune di FOGGIA F.159



LEGENDA:

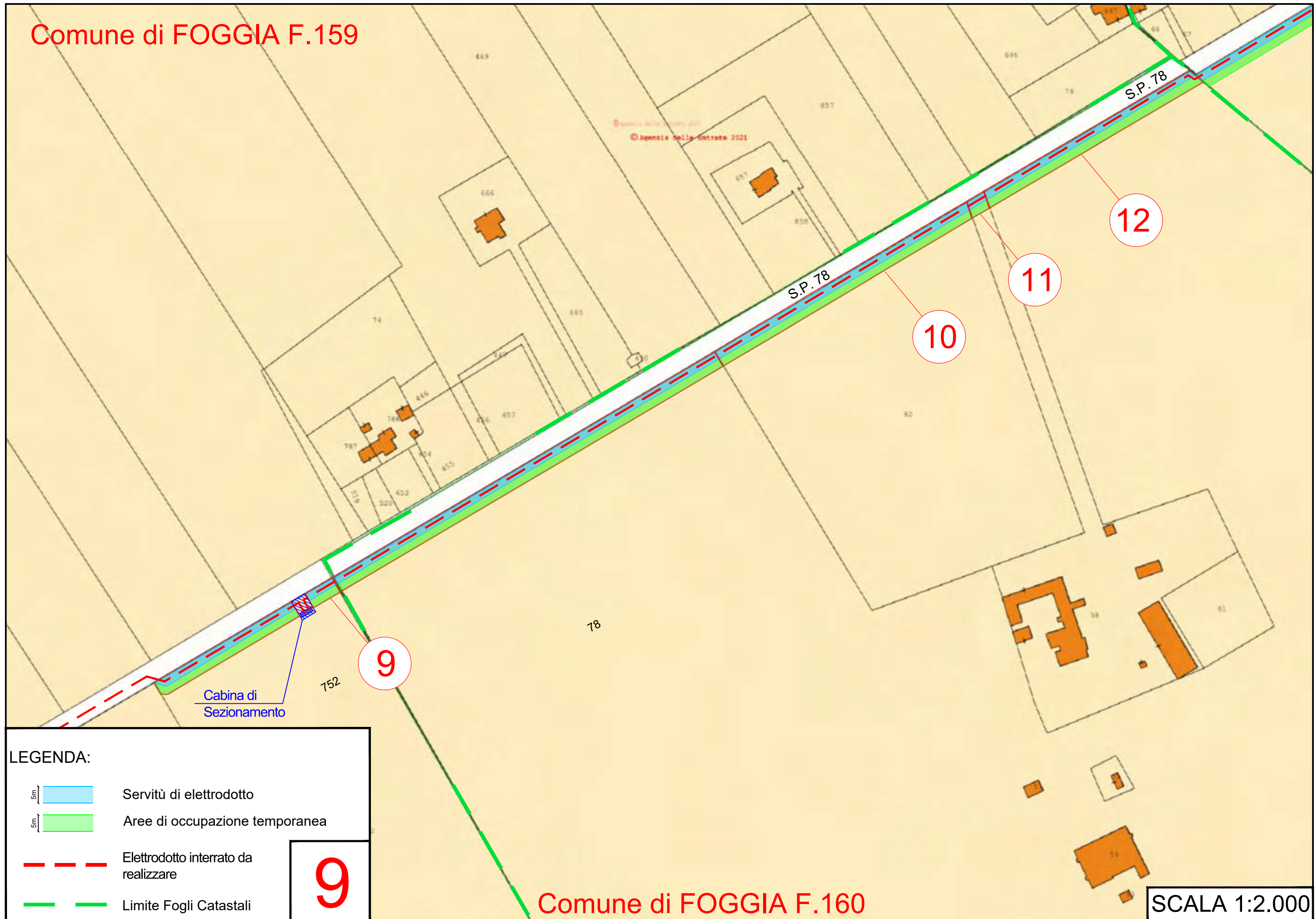
-  Elettrodotto interrato da realizzare
-  Limite Fogli Catastali

8





MANFREDONIA F.132X

SCALA 1:2.000

Comune di FOGGIA F.159



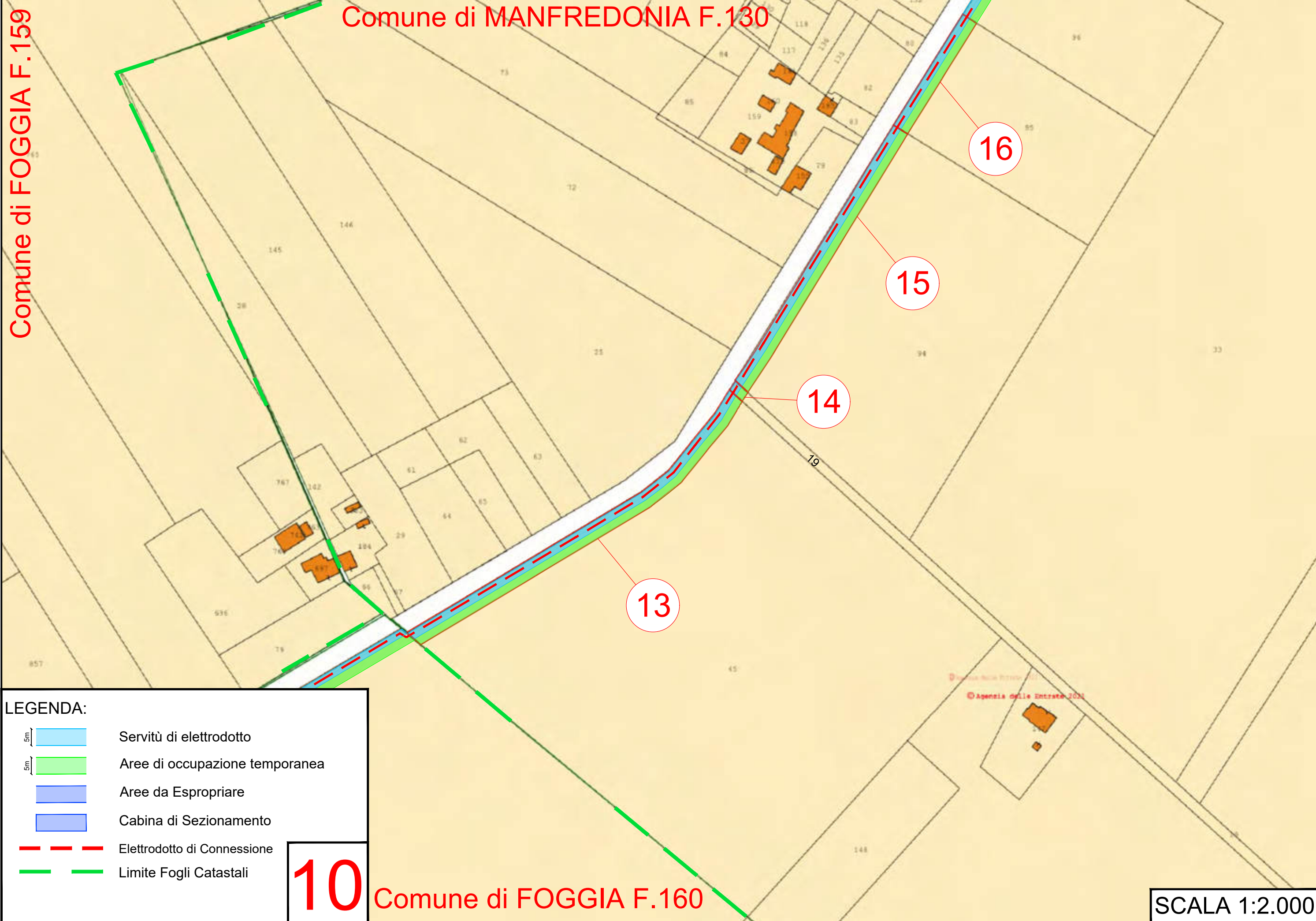
LEGENDA:

-  Servitù di elettrodotto
-  Aree di occupazione temporanea
-  Elettrodotto interrato da realizzare
-  Limite Fogli Catastali

9

Comune di FOGGIA F.160







SCALA 1:2.000



Comune di FOGGIA F.159

Comune di MANFREDONIA F.130

LEGENDA:

-  Servitù di elettrodotto
-  Aree di occupazione temporanea
-  Aree da Espropriare
-  Cabina di Sezionamento
-  Elettrodotto di Connessione
-  Limite Fogli Catastali

10

Comune di FOGGIA F.160

SCALA 1:2.000

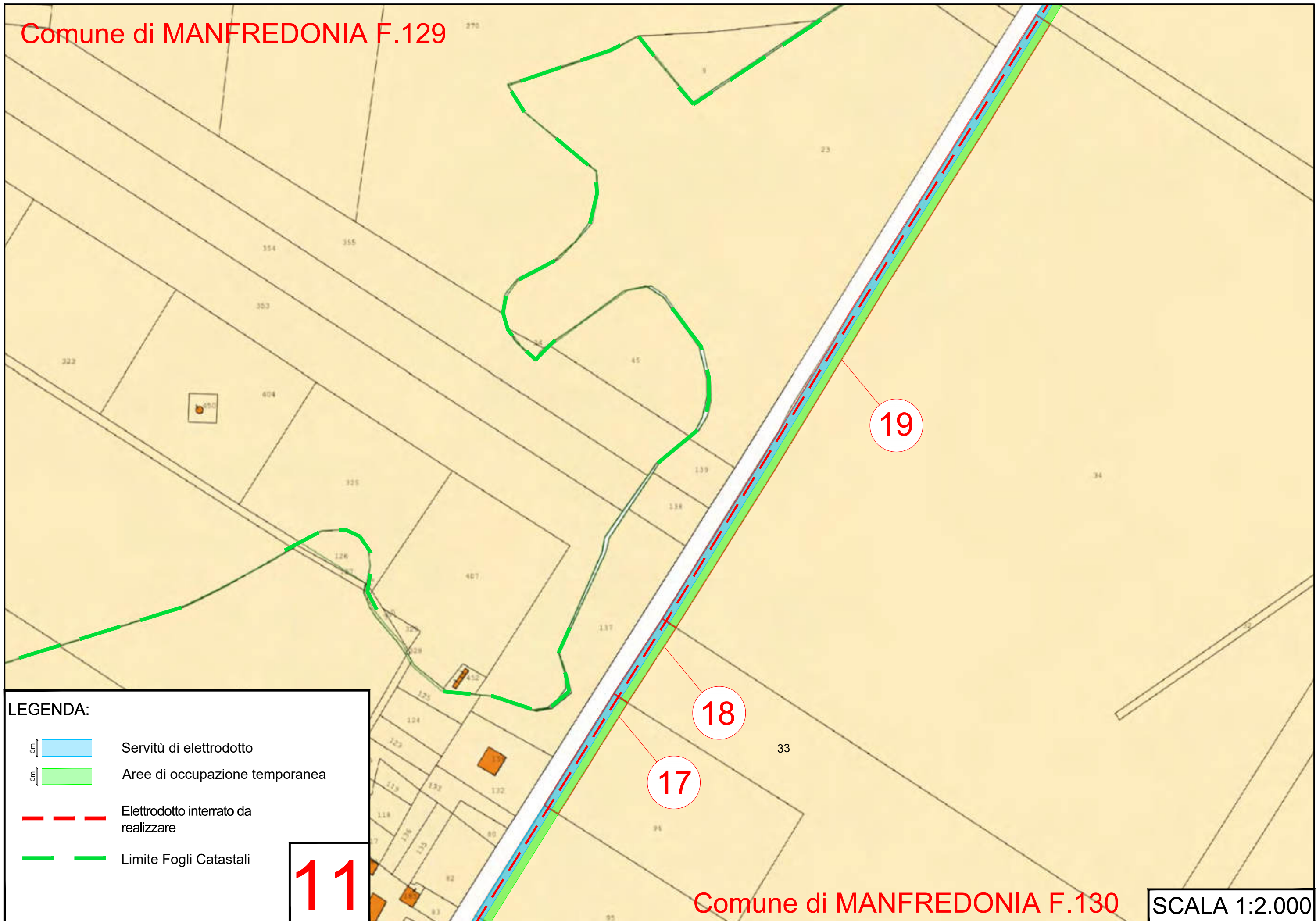
16

15





14

13



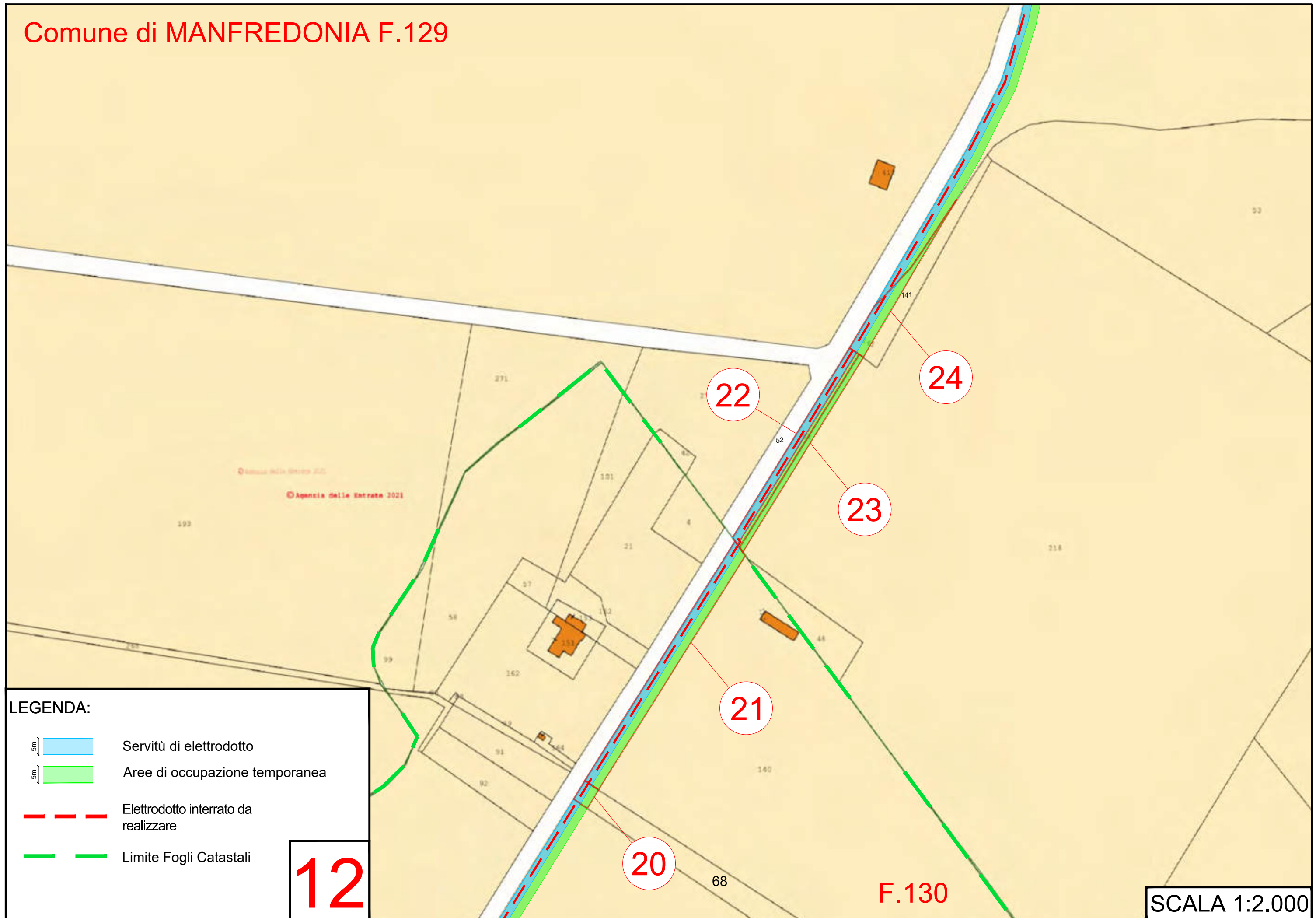


LEGENDA:




-  Servitù di elettrodotto
-  Aree di occupazione temporanea
-  Elettrodotto interrato da realizzare
-  Limite Fogli Catastali

11

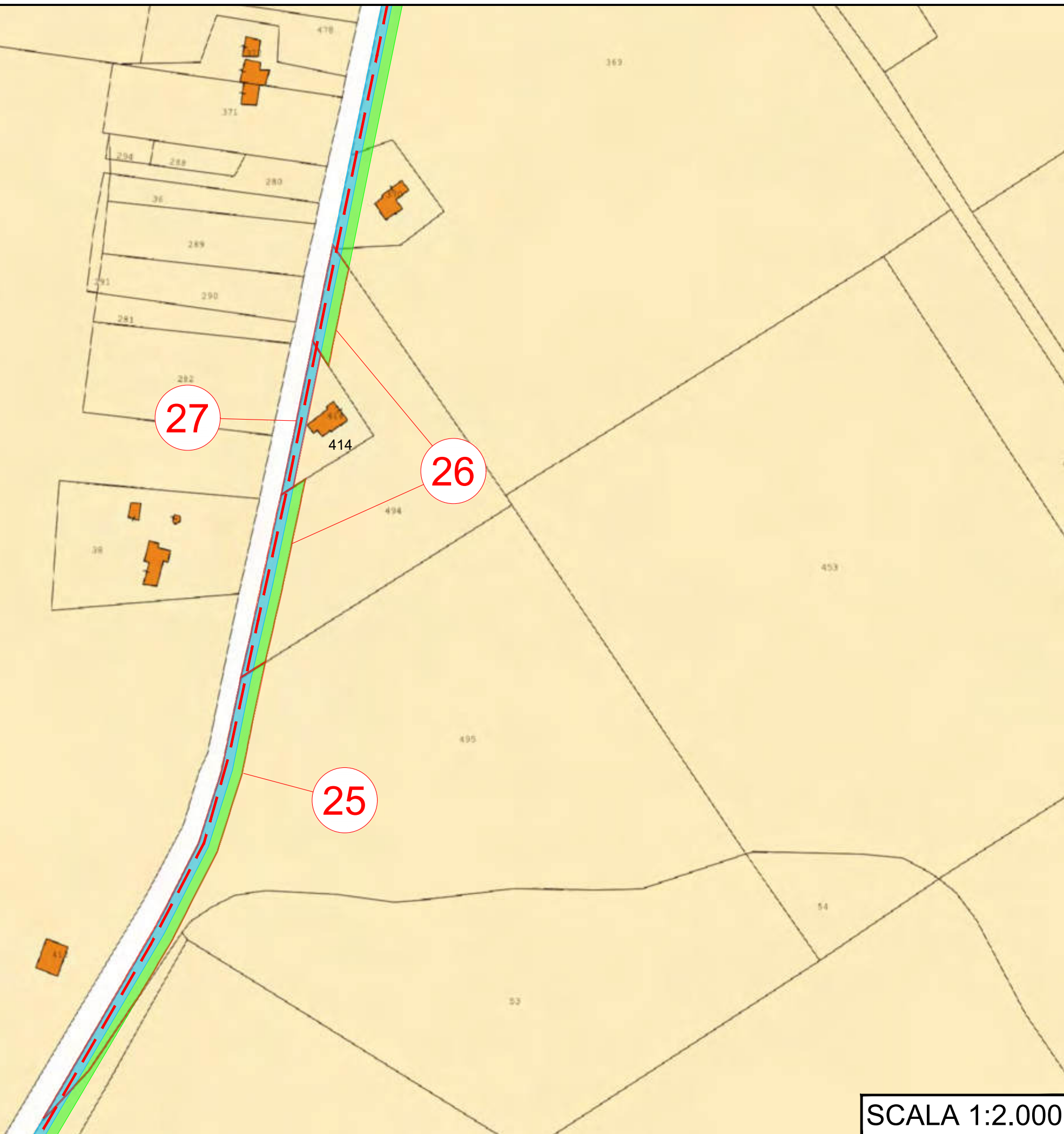
# Comune di MANFREDONIA F.129



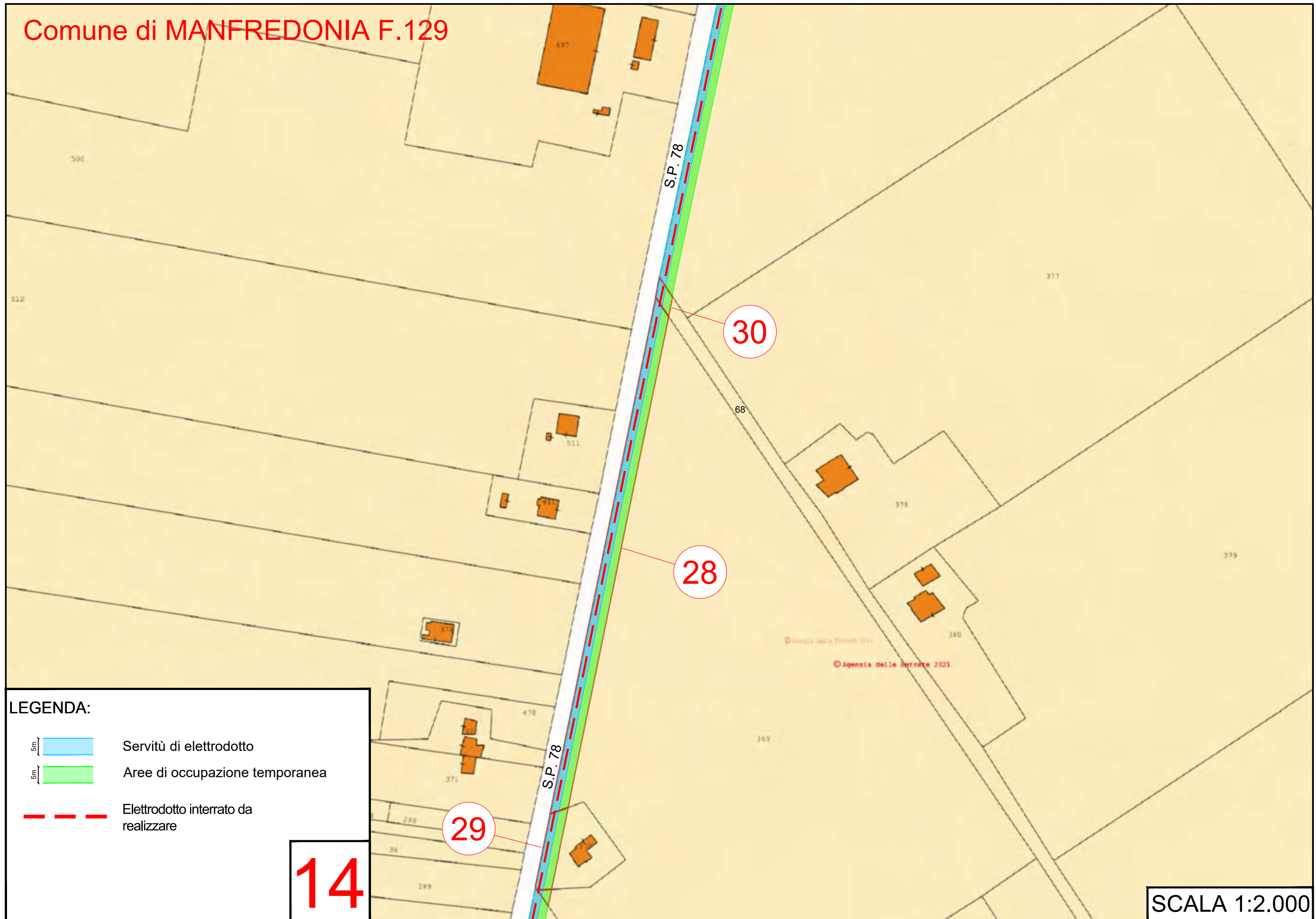
**LEGENDA:**

-  Servitù di elettrodotto
-  Aree di occupazione temporanea
-  Elettrodotto interrato da realizzare




**13**



Comune di MANFREDONIA F.129



**LEGENDA:**

-  Servitù di elettrodotto
-  Aree di occupazione temporanea
-  Elettrodotto interrato da realizzare

**14**

SCALA 1:2.000

Comune di MANFREDONIA F.129





Comune di MANFREDONIA F.101

33

32

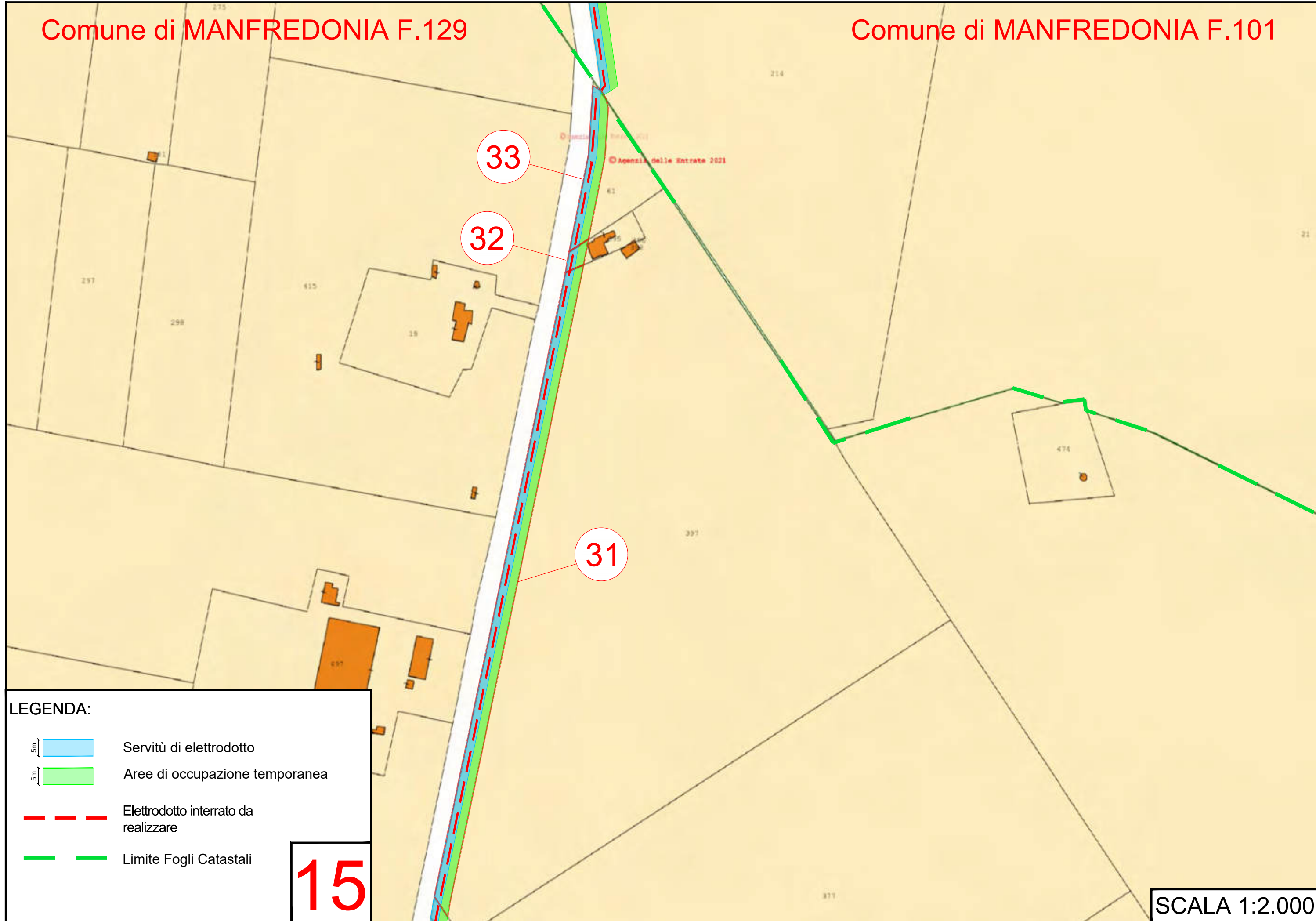
31

**LEGENDA:**

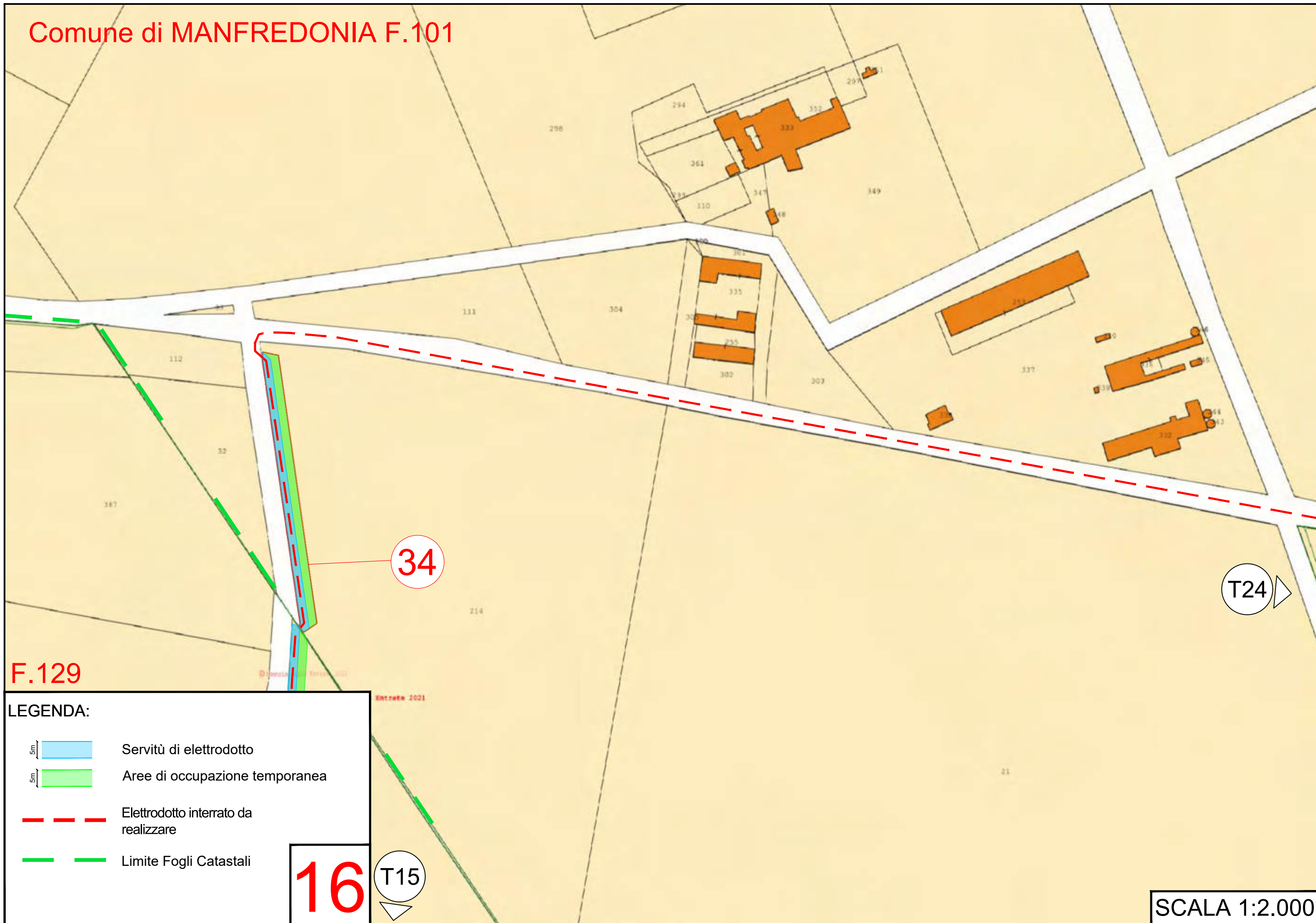
-  Servitù di elettrodotto
-  Aree di occupazione temporanea
-  Elettrodotto interrato da realizzare
-  Limite Fogli Catastali

**15**

SCALA 1:2.000







Comune di MANFREDONIA F.101



F.129

**LEGENDA:**

-  Servitù di elettrodotto
-  Aree di occupazione temporanea
-  Elettrodotto interrato da realizzare
-  Limite Fogli Catastali

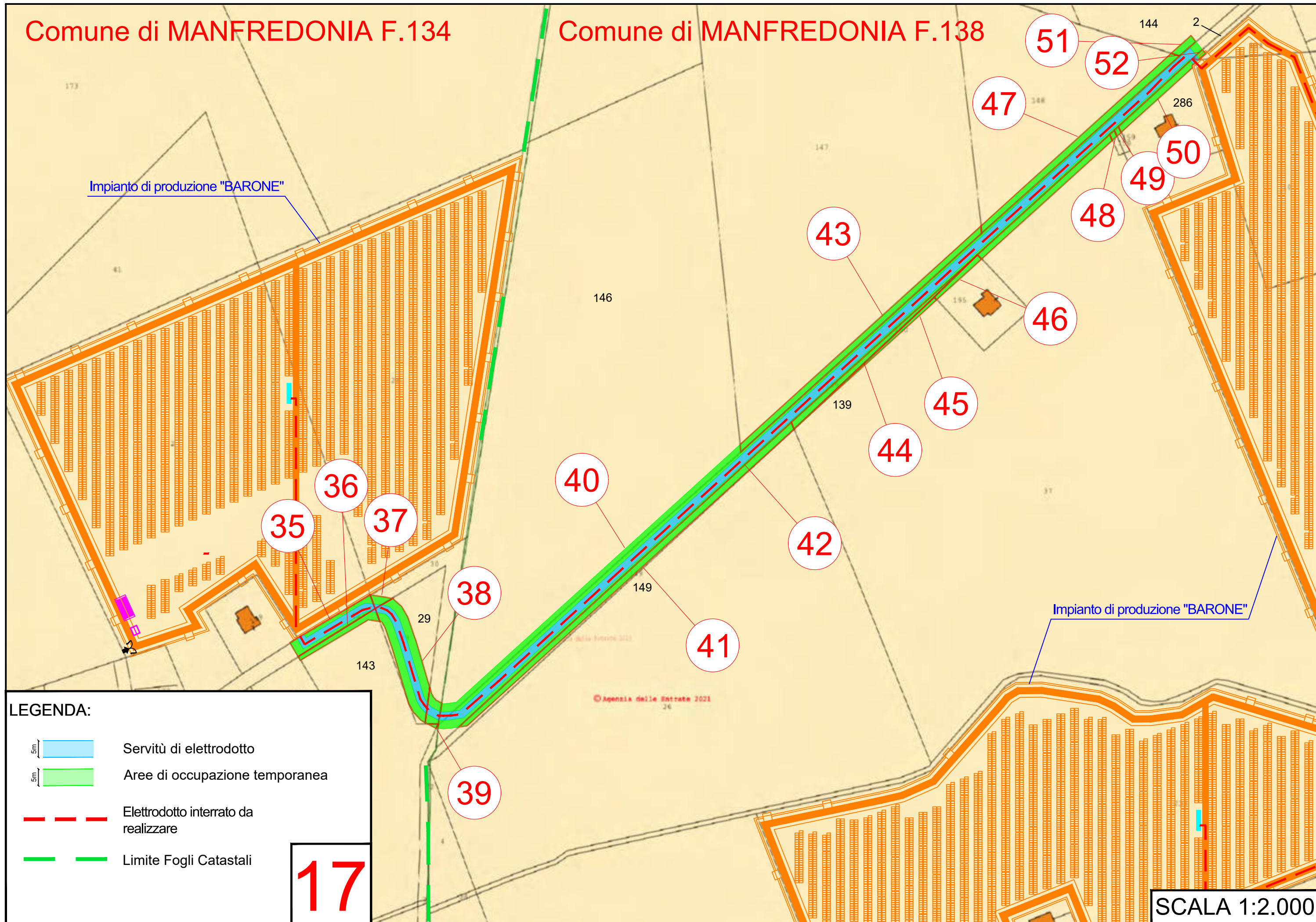
**16**

T15

SCALA 1:2.000

Comune di MANFREDONIA F.134

Comune di MANFREDONIA F.138

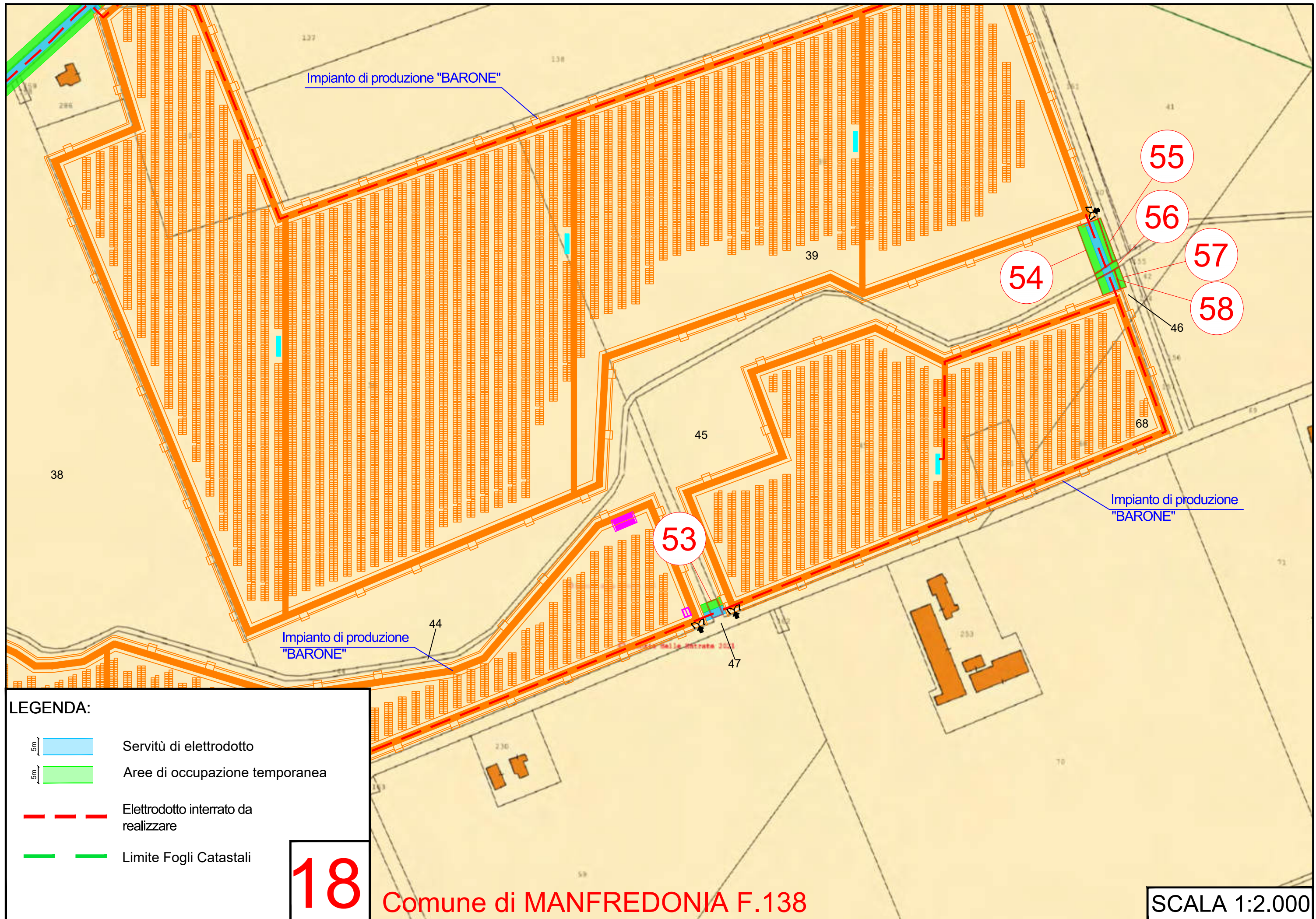


**LEGENDA:**





- Servitù di elettrodotto
- Aree di occupazione temporanea
- Elettrodotto interrato da realizzare
- Limite Fogli Catastali

**17**

SCALA 1:2.000



**LEGENDA:**

-  Servitù di elettrodotto
-  Aree di occupazione temporanea
-  Elettrodotto interrato da realizzare
-  Limite Fogli Catastali

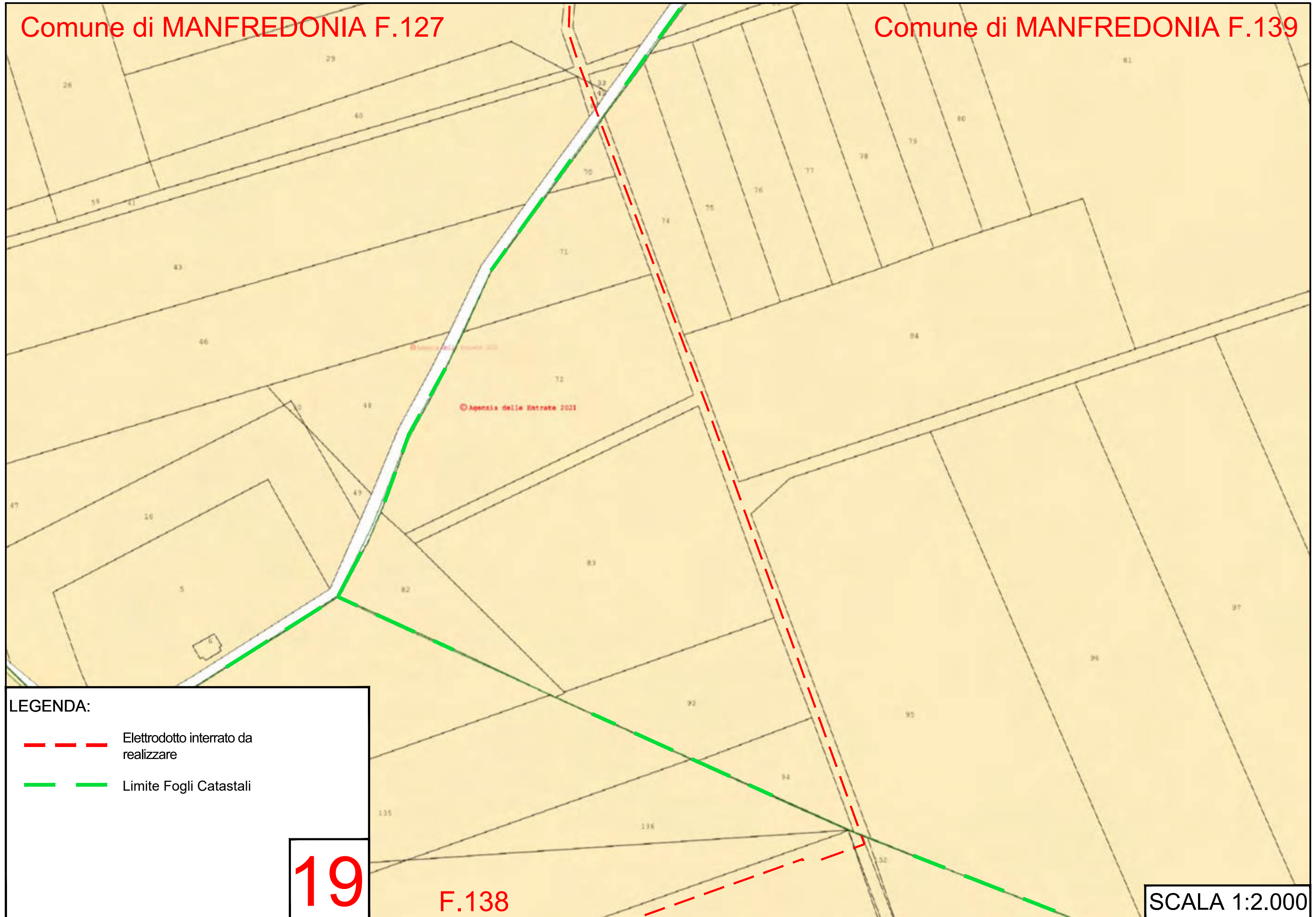
**18** Comune di MANFREDONIA F.138

SCALA 1:2.000





Comune di MANFREDONIA F.127

Comune di MANFREDONIA F.139



LEGENDA:

-  Elettrodotto interrato da realizzare
-  Limite Fogli Catastali

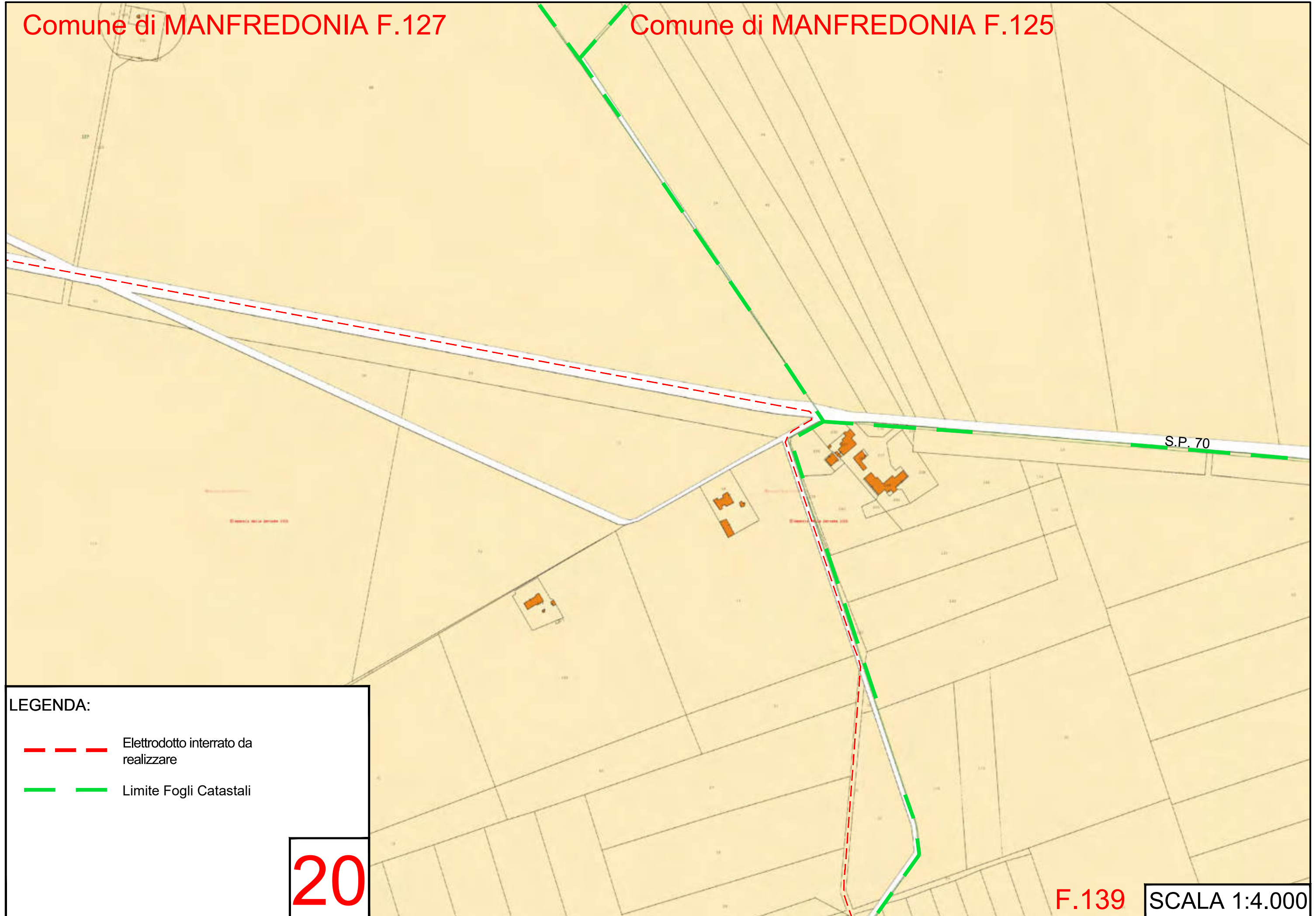
19

F.138



SCALA 1:2.000

Comune di MANFREDONIA F.127

Comune di MANFREDONIA F.125



LEGENDA:

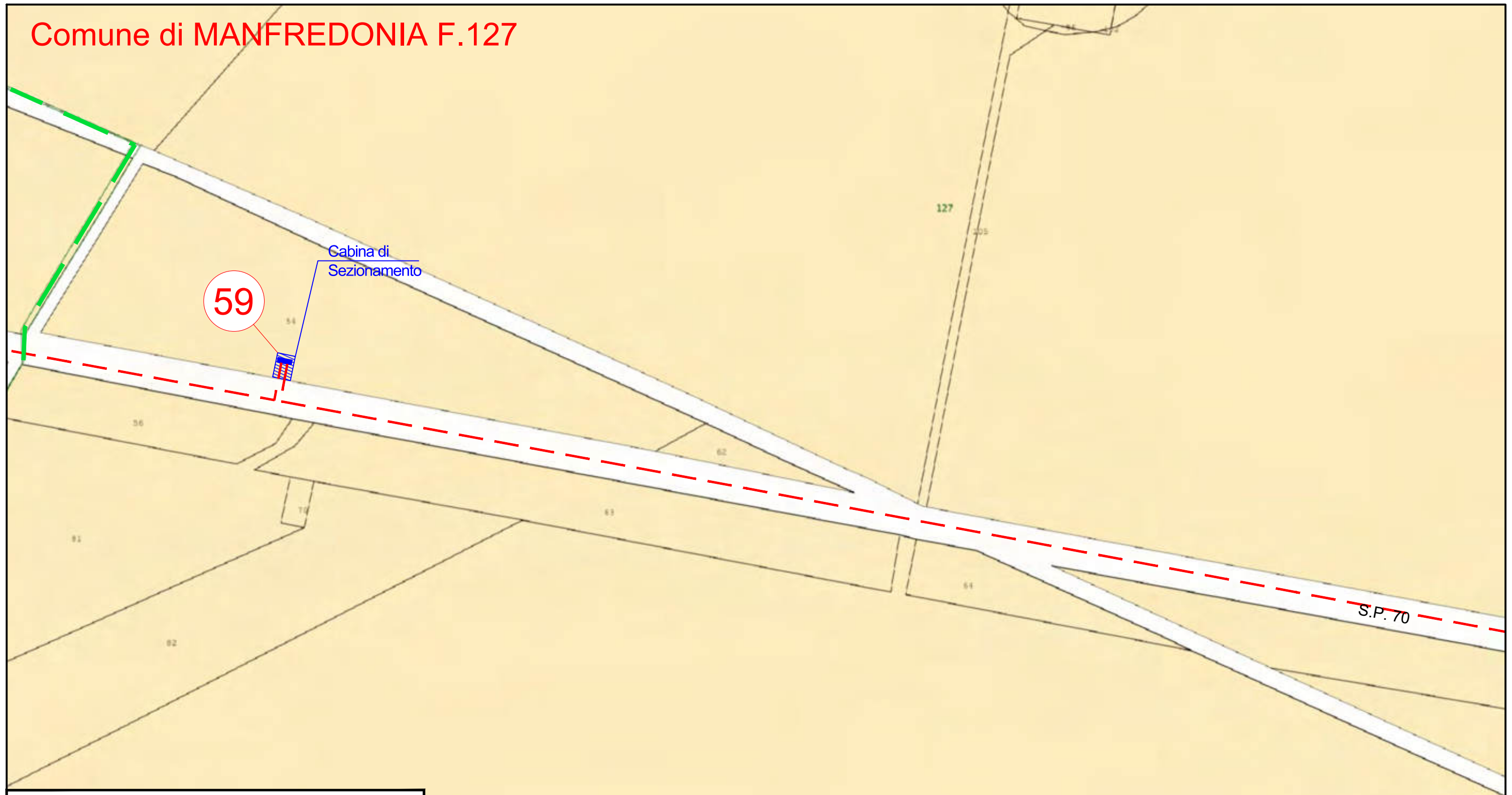
-  Elettrodotto interrato da realizzare
-  Limite Fogli Catastali

20



F.139

SCALA 1:4.000

Comune di MANFREDONIA F.127



LEGENDA:

-  Elettrodotto interrato da realizzare
-  Limite Fogli Catastali





**21**

Comune di MANFREDONIA F.128

Comune di MANFREDONIA F.127



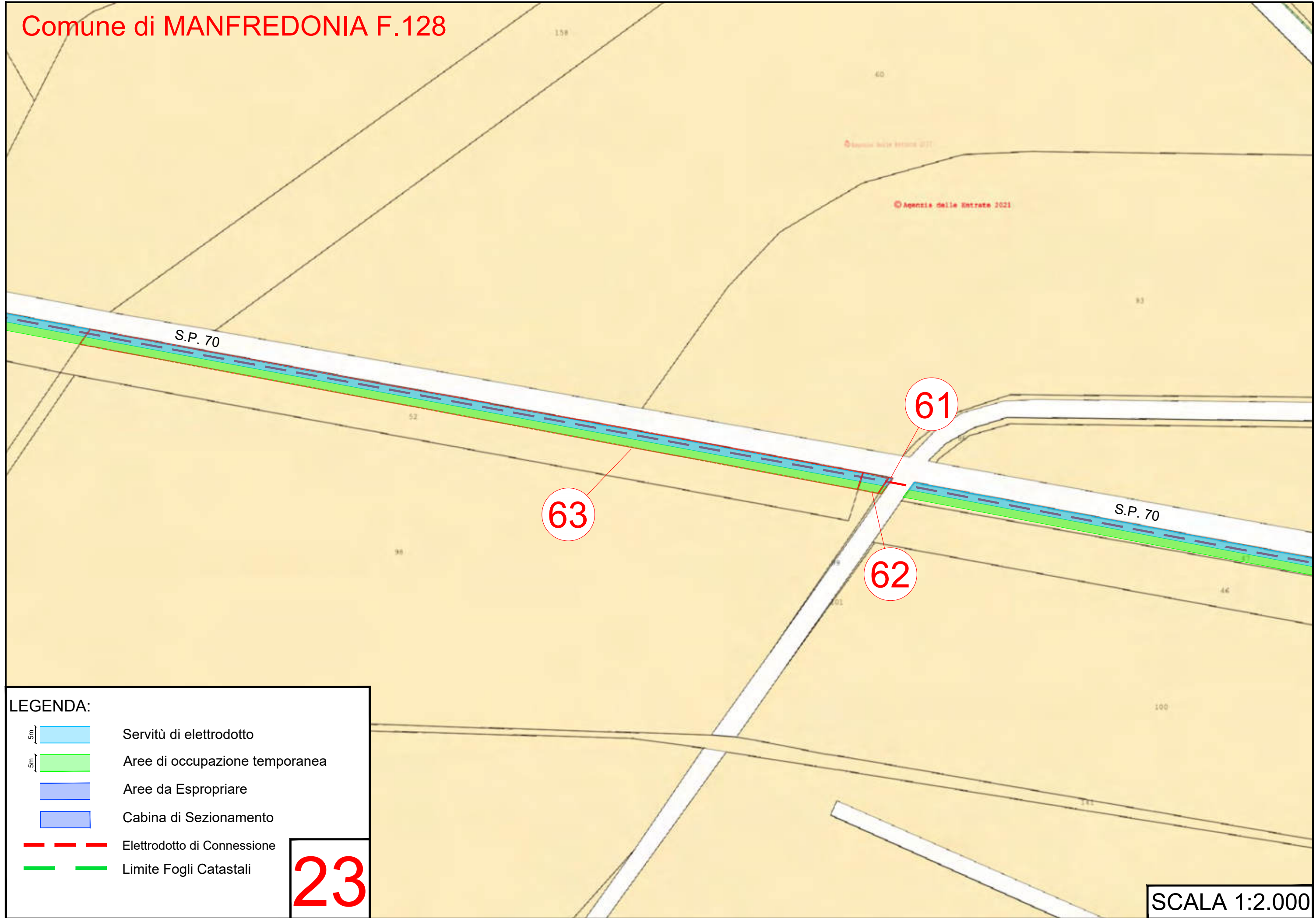
LEGENDA:

-  Servitù di elettrodotto
-  Aree di occupazione temporanea
-  Elettrodotto interrato da realizzare
-  Limite Fogli Catastali







22

SCALA 1:2.000

Comune di MANFREDONIA F.128

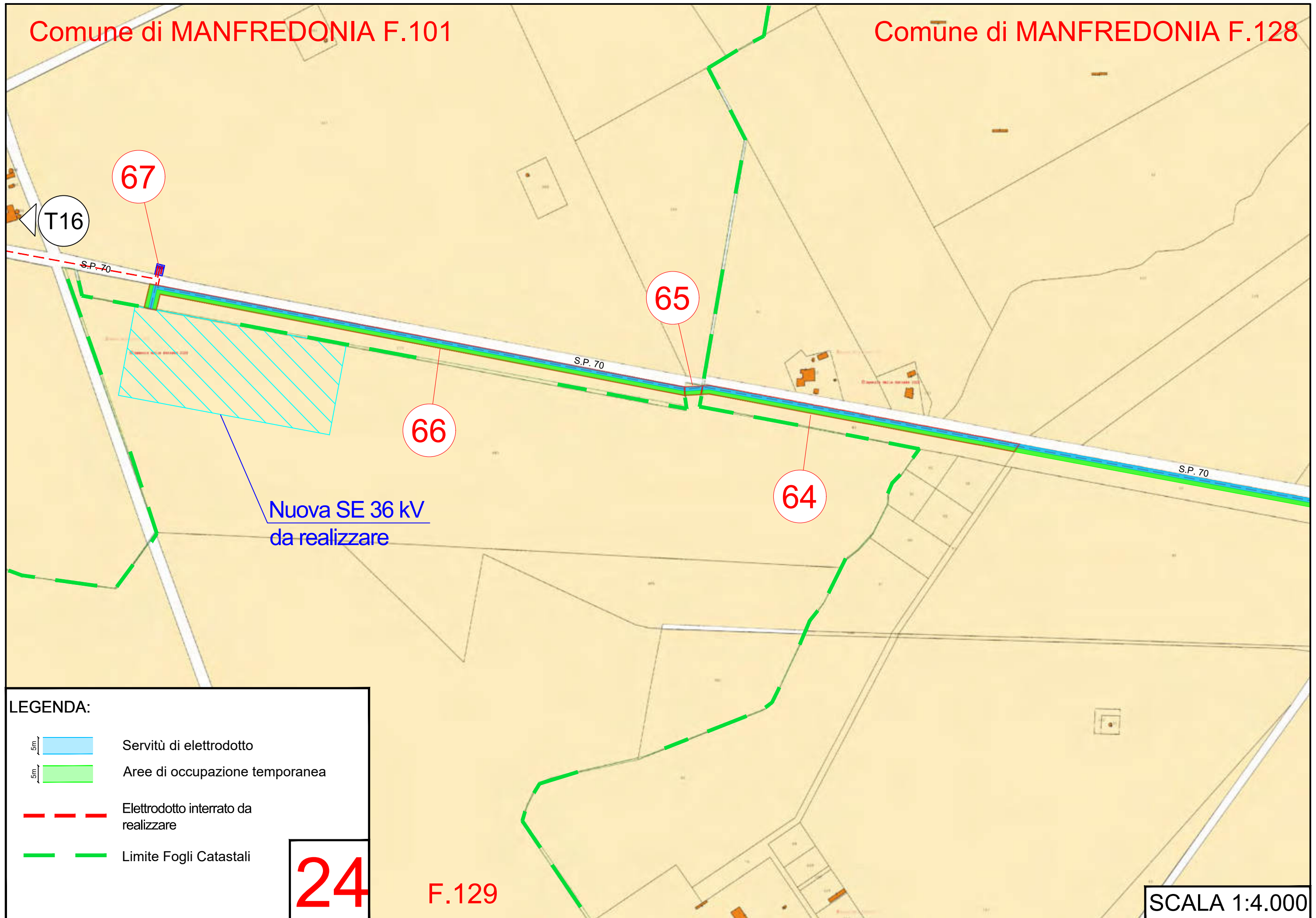


**LEGENDA:**





	Servitù di elettrodotto
	Aree di occupazione temporanea
	Aree da Espropriare
	Cabina di Sezionamento
	Elettrodotto di Connessione
	Limite Fogli Catastali

**23**

SCALA 1:2.000



LEGENDA:

-  Servitù di elettrodotto
-  Aree di occupazione temporanea
-  Elettrodotto interrato da realizzare
-  Limite Fogli Catastali

**24**

F.129

SCALA 1:4.000

## PEC Energia Montana S.p.A.

---

**Da:** Posta Certificata Legalmail <posta-certificata@legalmail.it>  
**Inviato:** martedì 6 giugno 2023 17:17  
**A:** energia-montana@pec.it  
**Oggetto:** CONSEGNA: DEVELOPMENT 3 SRL - richiesta verifica sussistenza procedimenti tutela ai sensi art. 13.3 DM Sviluppo Economico  
**Allegati:** postacert.eml (15,5 MB); daticert.xml

### Ricevuta di avvenuta consegna

Il giorno 06/06/2023 alle ore 17:17:29 (+0200) il messaggio "DEVELOPMENT 3 SRL - richiesta verifica sussistenza procedimenti tutela ai sensi art. 13.3 DM Sviluppo Economico" proveniente da "energia-montana@pec.it" ed indirizzato a "sabap-fg@pec.cultura.gov.it" è stato consegnato nella casella di destinazione.

Questa ricevuta, per Sua garanzia, è firmata digitalmente e la preghiamo di conservarla come attestato della consegna del messaggio alla casella destinataria.

**Identificativo messaggio:** opec21004.20230606171657.190321.620.1.57@pec.aruba.it

---

### Delivery receipt

The message "DEVELOPMENT 3 SRL - richiesta verifica sussistenza procedimenti tutela ai sensi art. 13.3 DM Sviluppo Economico" sent by "energia-montana@pec.it", on 06/06/2023 at 17:17:29 (+0200) and addressed to "sabap-fg@pec.cultura.gov.it", was delivered by the certified email system.

As a guarantee to you, this receipt is digitally signed. Please keep it as certificate of delivery to the specified mailbox.

**Message ID:** opec21004.20230606171657.190321.620.1.57@pec.aruba.it