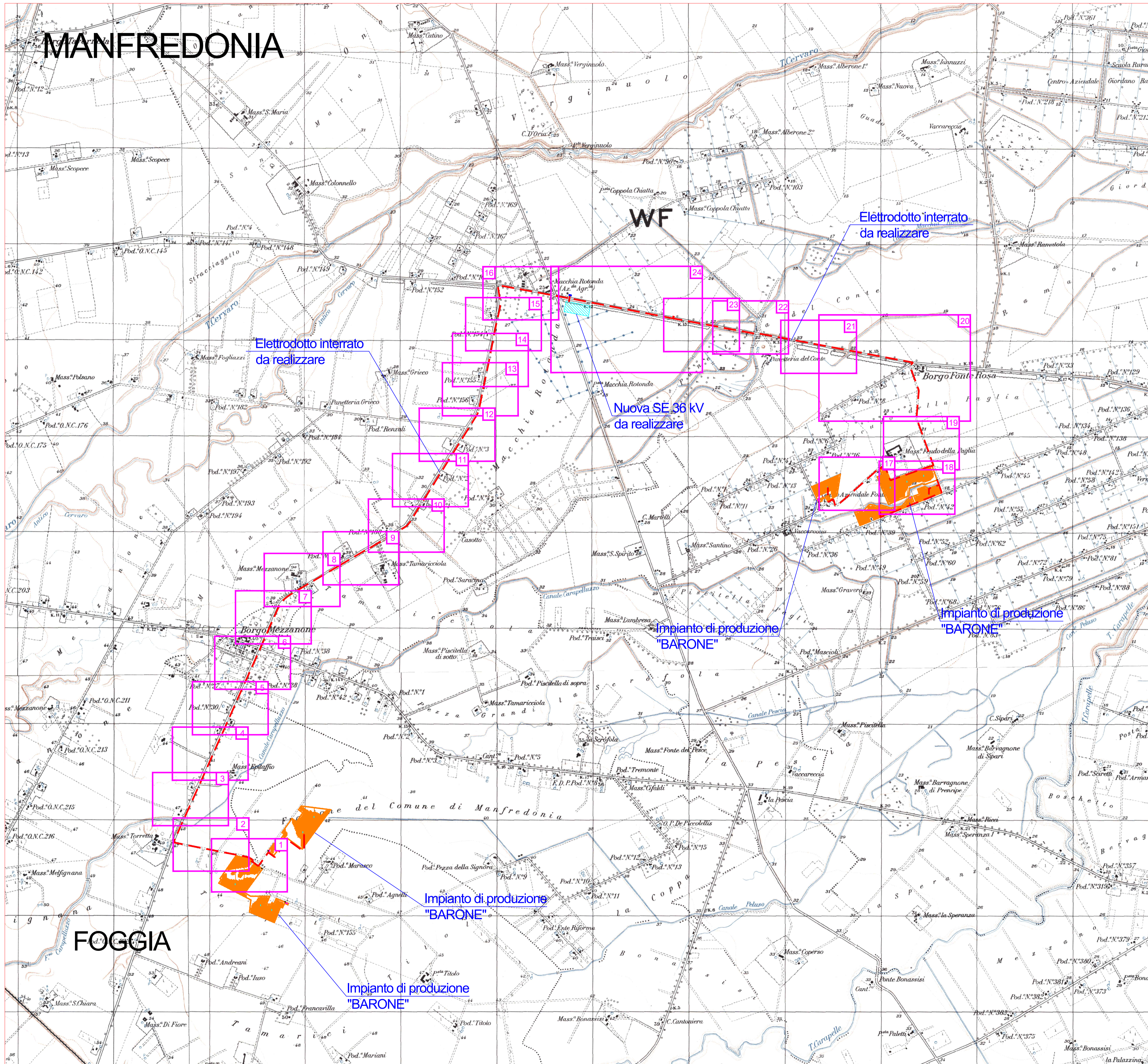


MANFREDONIA



--- Elettrodotto interrato di connessione tra l'impianto di produzione "BARONE" e la Nuova SE 36 kV da realizzare

0	-	CP	LC	05/2023	
REV.	DESCRIZIONE	DESIGN.	CONTROL.	APPROV.	DATA

Montana

Montana SpA
Via Carlo Farini 10, 00144 Roma
Tel. +39 06 54119173
Fax +39 06 54119993
www.montana.com

PIA N. 10414270156
Cap. Soc. 600.000.000 €

Milano (sede certificata ISO) | Brescia | Palermo | Cagliari | Roma

Committente: **DEVELOPMENT 3 S.R.L.**
VICOLO GUMER 9 - 39100 BOLZANO (BZ)

Progettisti: **ING. LAURA CONTI**
Iscritta all'Ordine degli Ingegneri della Provincia di Pavia al n. 1726

Oggetto: **IMPIANTO INTEGRATO AGRIVOLTICO COLLEGATO ALLA RTN**
POTENZA NOMINALE 40,30 MW
COMUNE DI FOGGIA, COMUNE DI MANFREDONIA
PROGETTO DEFINITIVO

Tavola: **Opere di connessione**
Inquadramento generale su cartografia IGM

N. Tav. **T24**

Ns. Rif. 2748_4894_MA_PD_T24_Rev0 - Opere di Connessione: inquadramento Catastale
Scale: 1:20.000





È VIETATA LA RIPRODUZIONE DI QUESTO DOCUMENTO SENZA PREVENTIVA AUTORIZZAZIONE SCRITTA DELLA MONTANA SPA

Comune di FOGGIA F.167

Comune di MANFREDONIA F.132



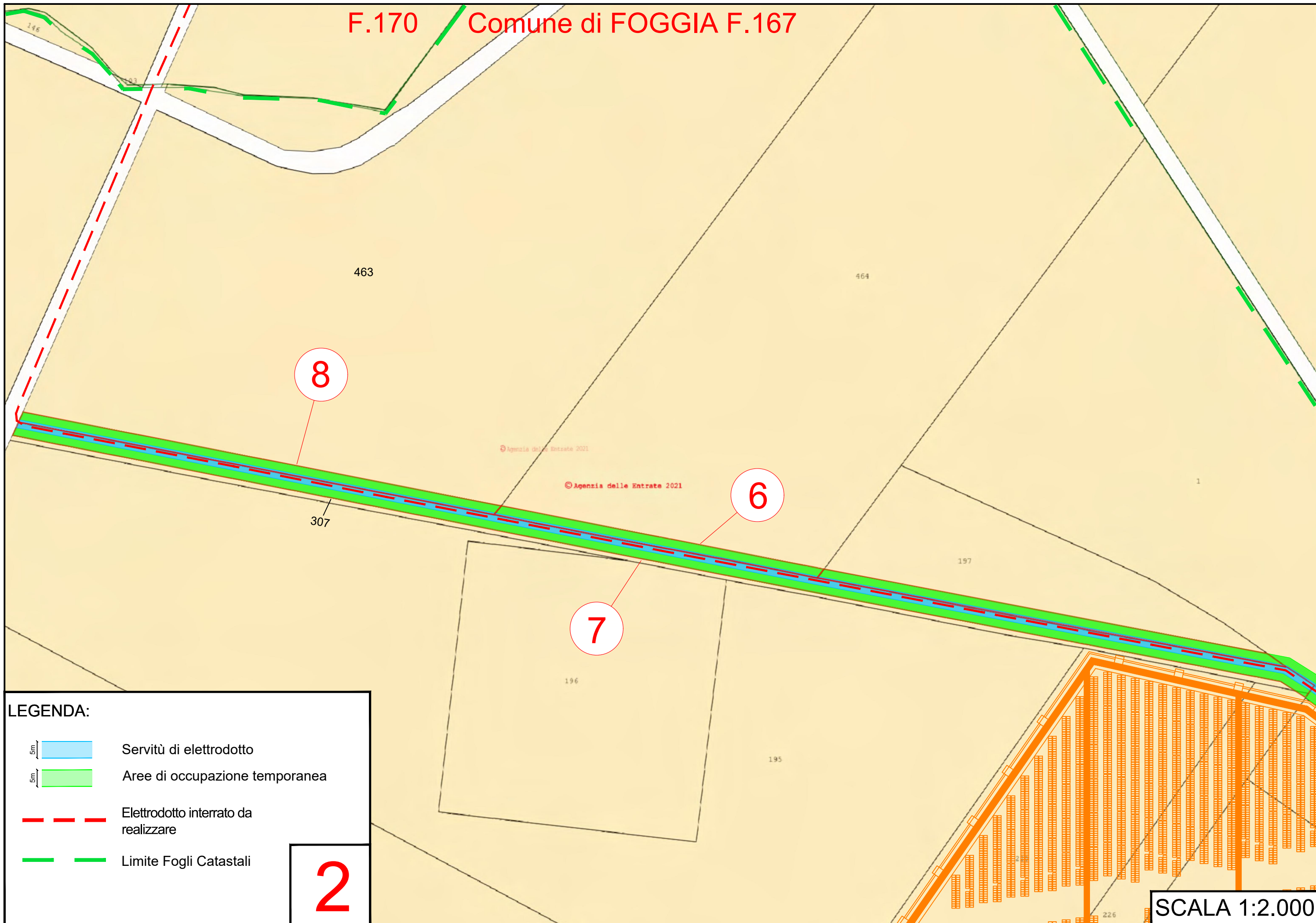
LEGENDA:

-  Servitù di elettrodotto
-  Aree di occupazione temporanea
-  Elettrodotto interrato da realizzare
-  Limite Fogli Catastali

1

SCALA 1:2.000

F.170 Comune di FOGGIA F.167







8

6

7

LEGENDA:

-  Servitù di elettrodotto
-  Aree di occupazione temporanea
-  Elettrodotto interrato da realizzare
-  Limite Fogli Catastali

2



SCALA 1:2.000

Comune di FOGGIA F.169



Comune di FOGGIA F.170

LEGENDA:

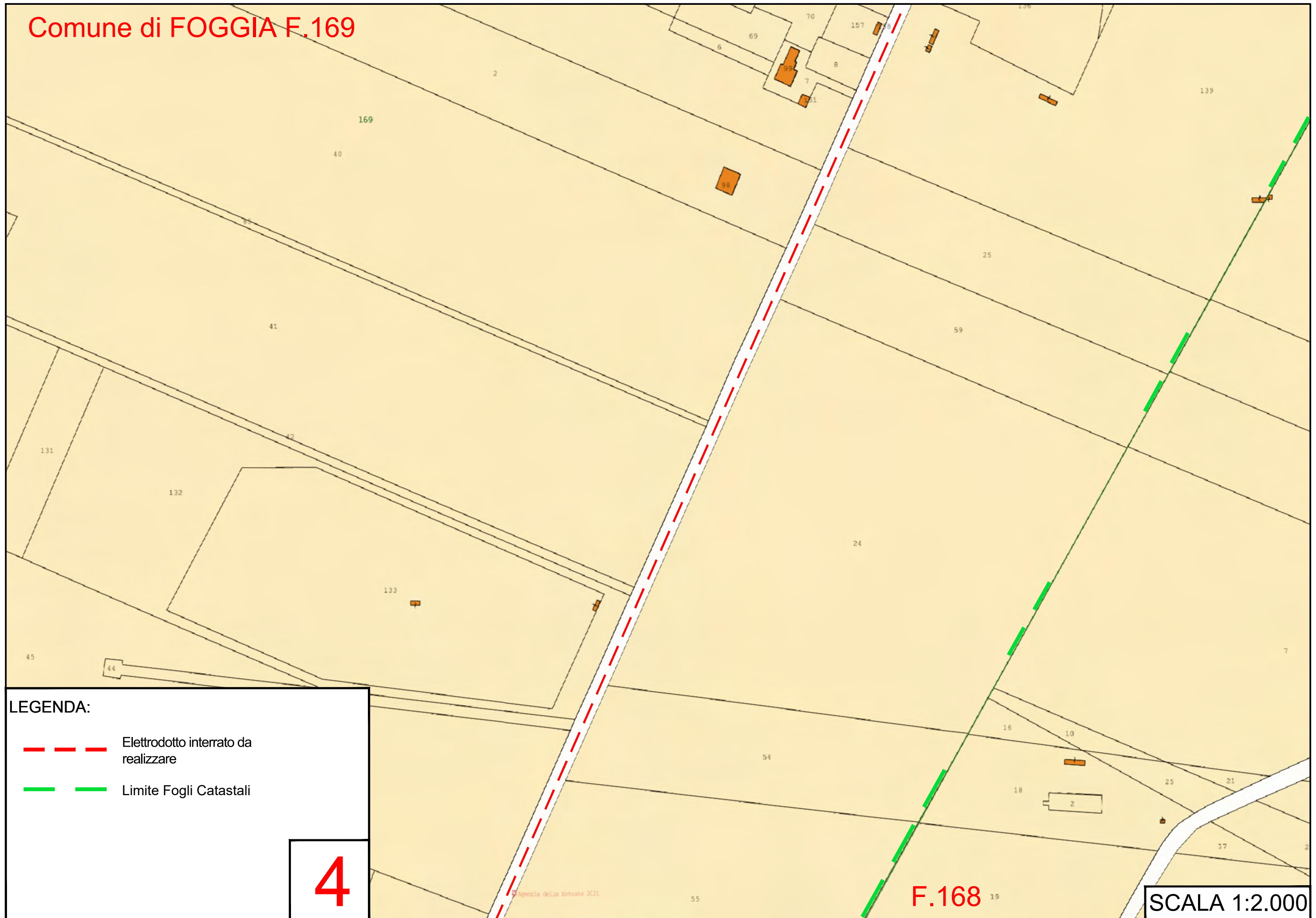
-  Elettrodoto interrato da realizzare
-  Limite Fogli Catastali

3



Comune di FOGGIA F.167

SCALA 1:2.000

Comune di FOGGIA F.169



LEGENDA:

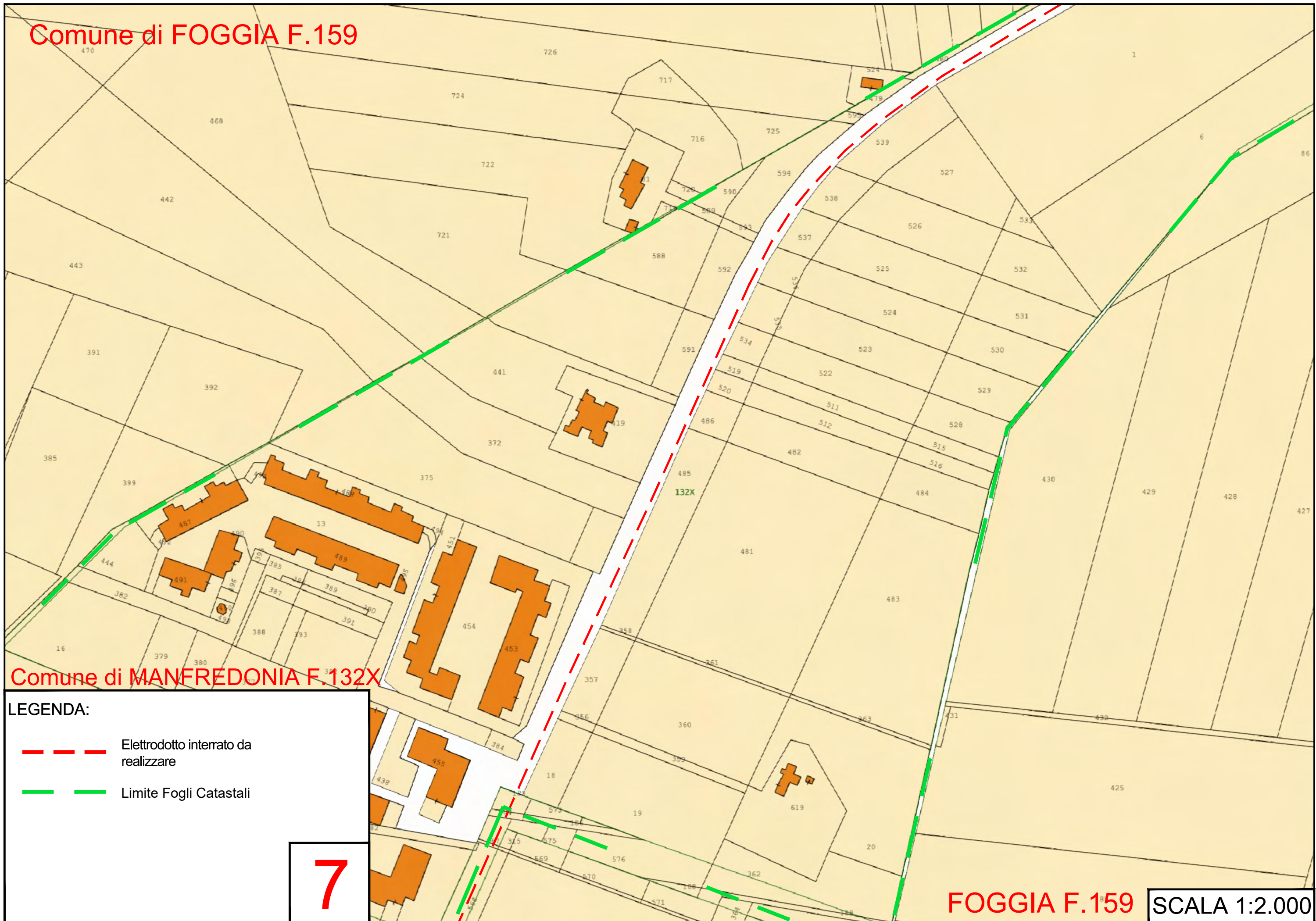
-  Elettrodotta interrato da realizzare
-  Limite Fogli Catastali

4

F.168 19

SCALA 1:2.000

Comune di FOGGIA F.159



Comune di MANFREDONIA F.132X

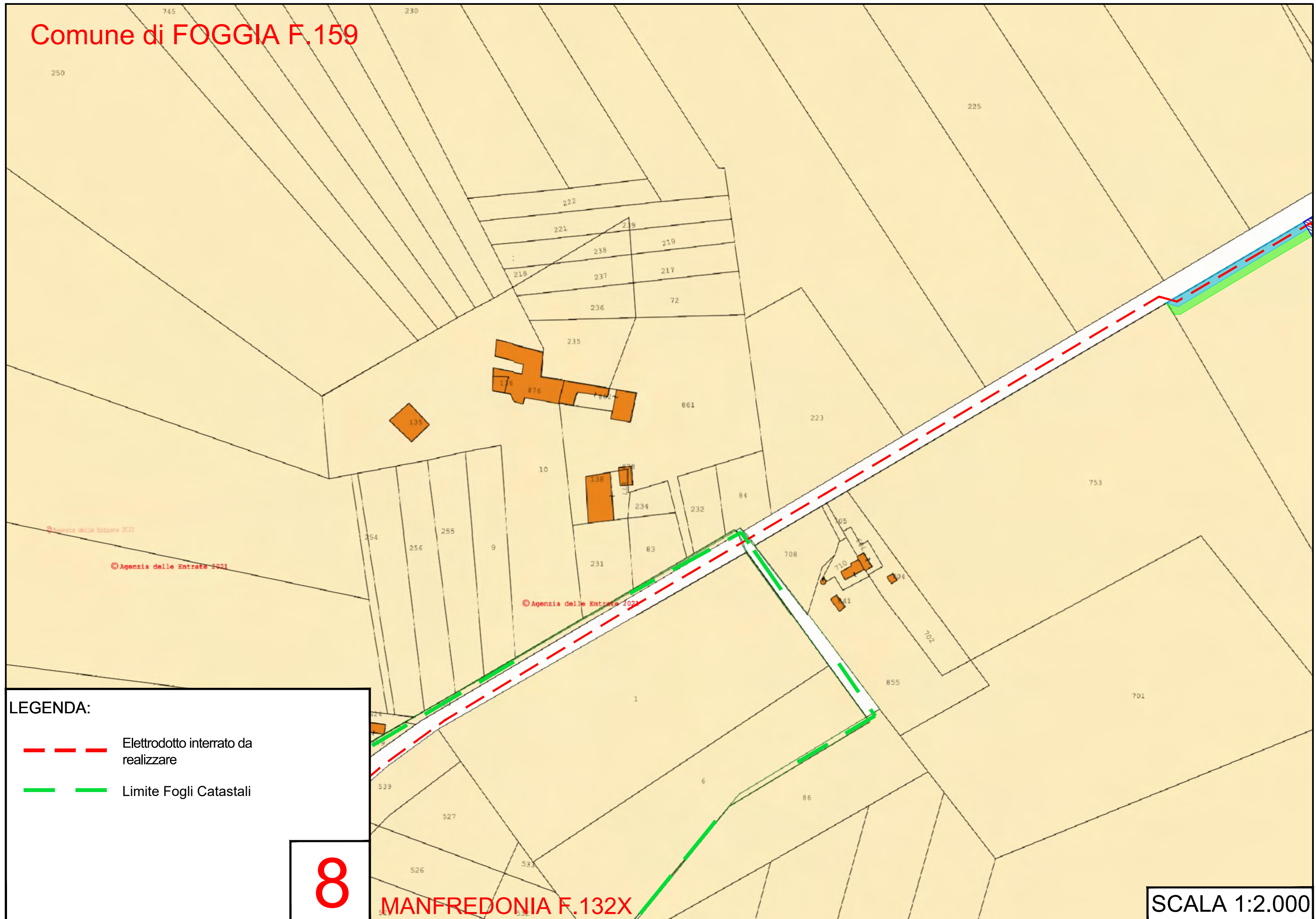
LEGENDA:

-  Elettrodotti interrati da realizzare
-  Limite Fogli Catastali

7

FOGGIA F.159 **SCALA 1:2.000**

Comune di FOGGIA F.159



LEGENDA:

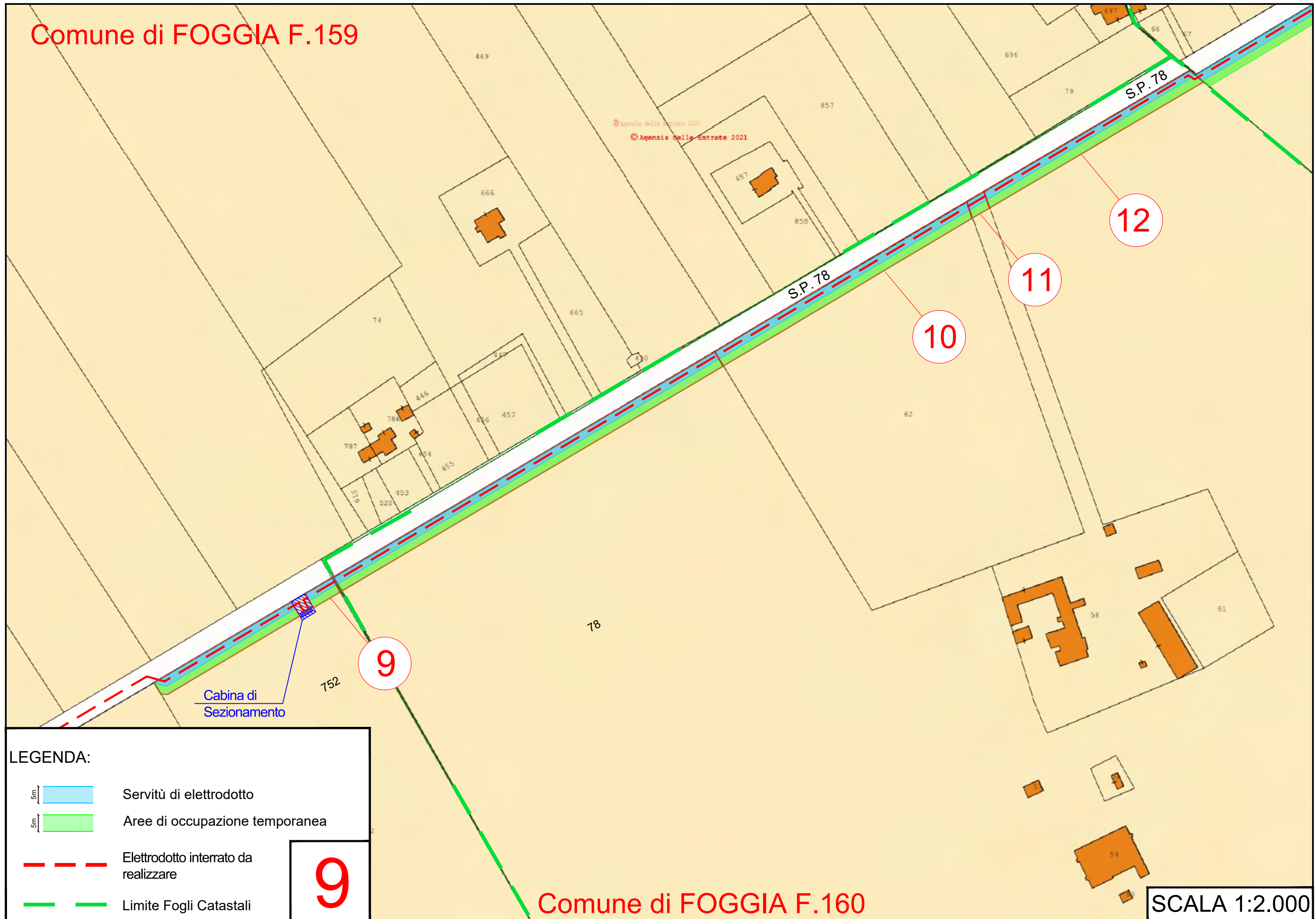
-  Elettrodotto interrato da realizzare
-  Limite Fogli Catastali

8





MANFREDONIA F.132X

SCALA 1:2.000

Comune di FOGGIA F.159



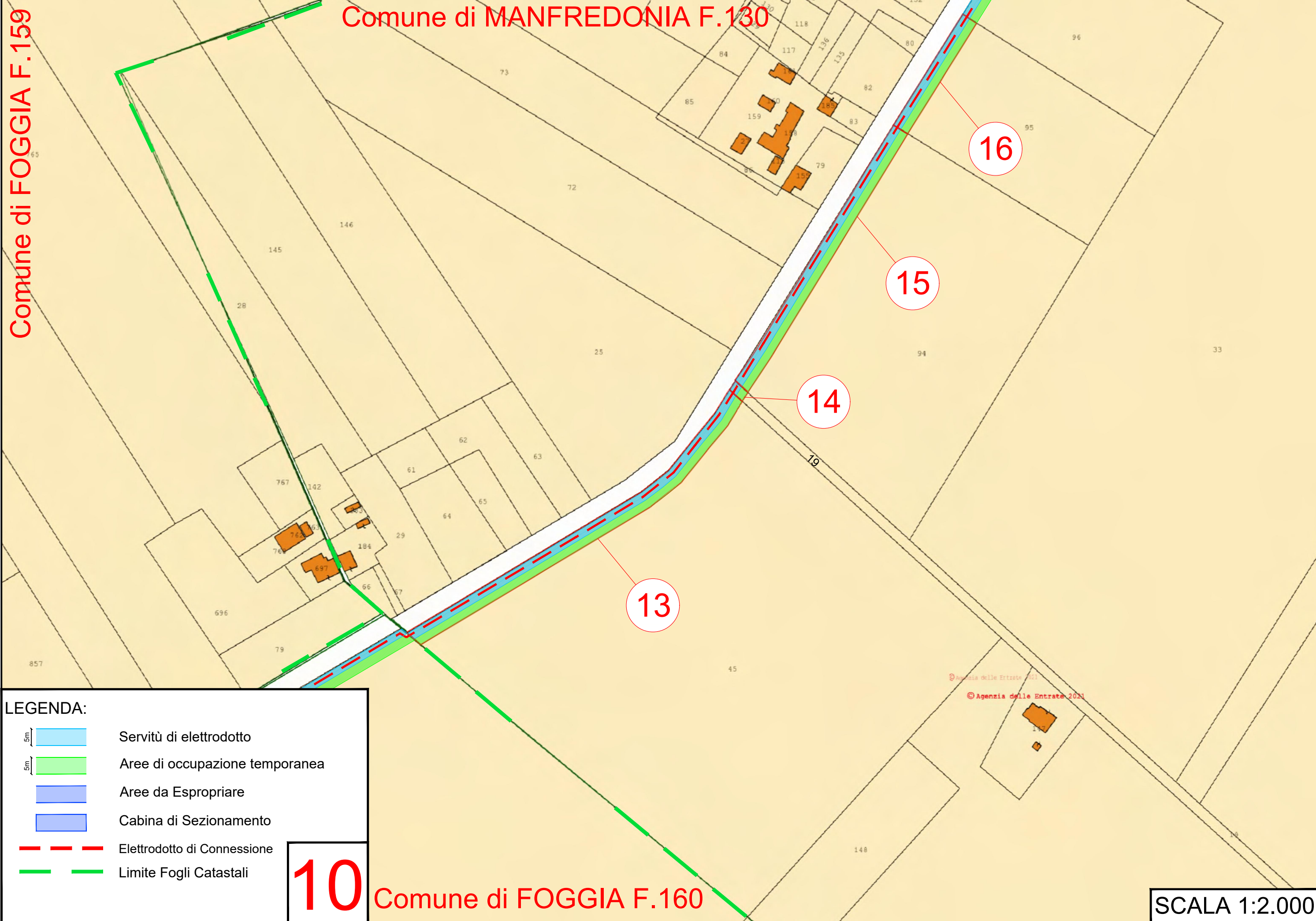
LEGENDA:

-  Servitù di elettrodotto
-  Aree di occupazione temporanea
-  Elettrodotto interrato da realizzare
-  Limite Fogli Catastali

9

Comune di FOGGIA F.160

SCALA 1:2.000









Comune di FOGGIA F.159

Comune di MANFREDONIA F.130

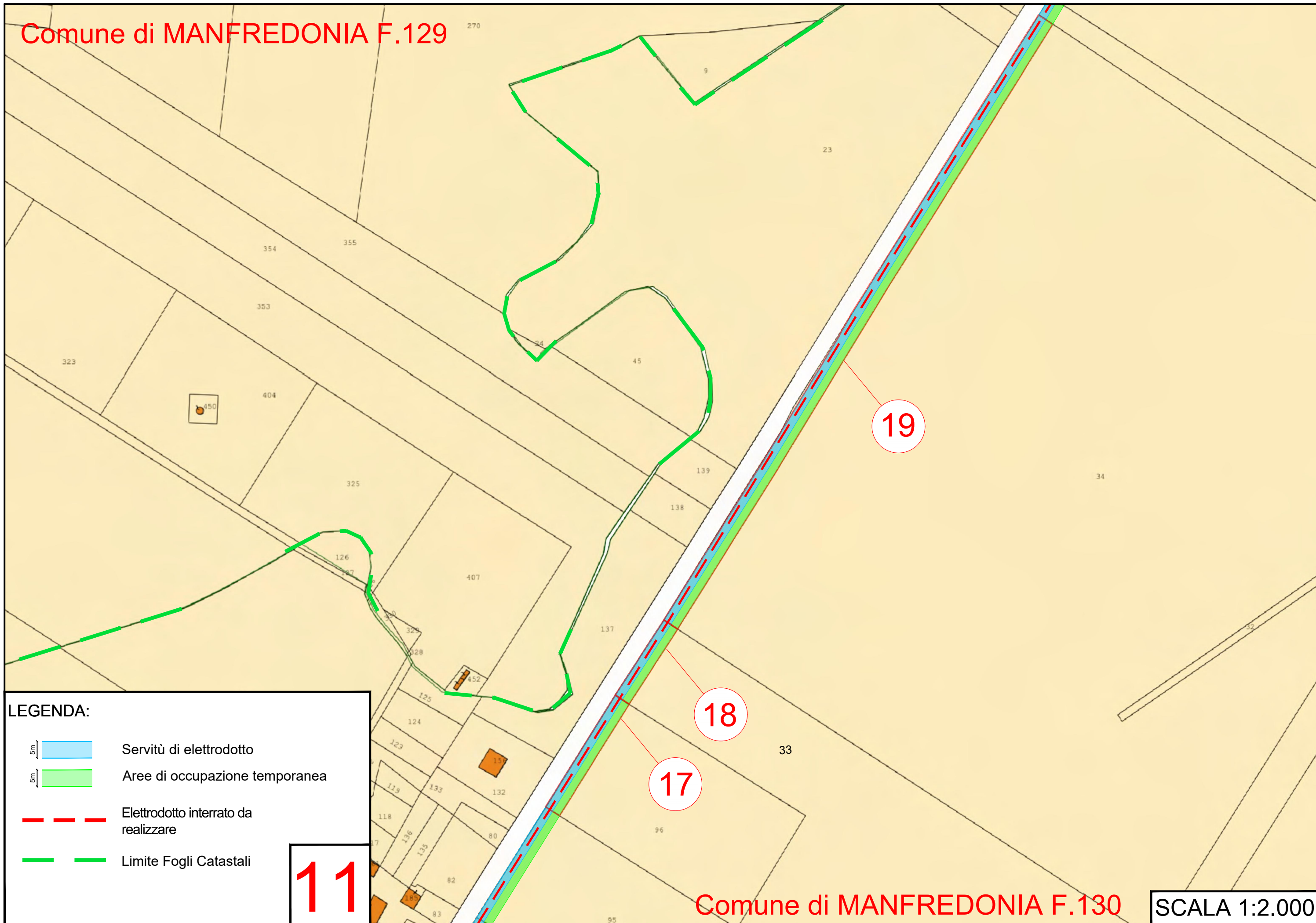
10 Comune di FOGGIA F.160

LEGENDA:





-  Servitù di elettrodotto
-  Aree di occupazione temporanea
-  Aree da Espropriare
-  Cabina di Sezionamento
-  Elettrodotto di Connessione
-  Limite Fogli Catastali

© Agenzia delle Entrate 2021

SCALA 1:2.000



LEGENDA:

-  Servitù di elettrodotto
-  Aree di occupazione temporanea
-  Elettrodotto interrato da realizzare
-  Limite Fogli Catastali




11

Comune di MANFREDONIA F.129



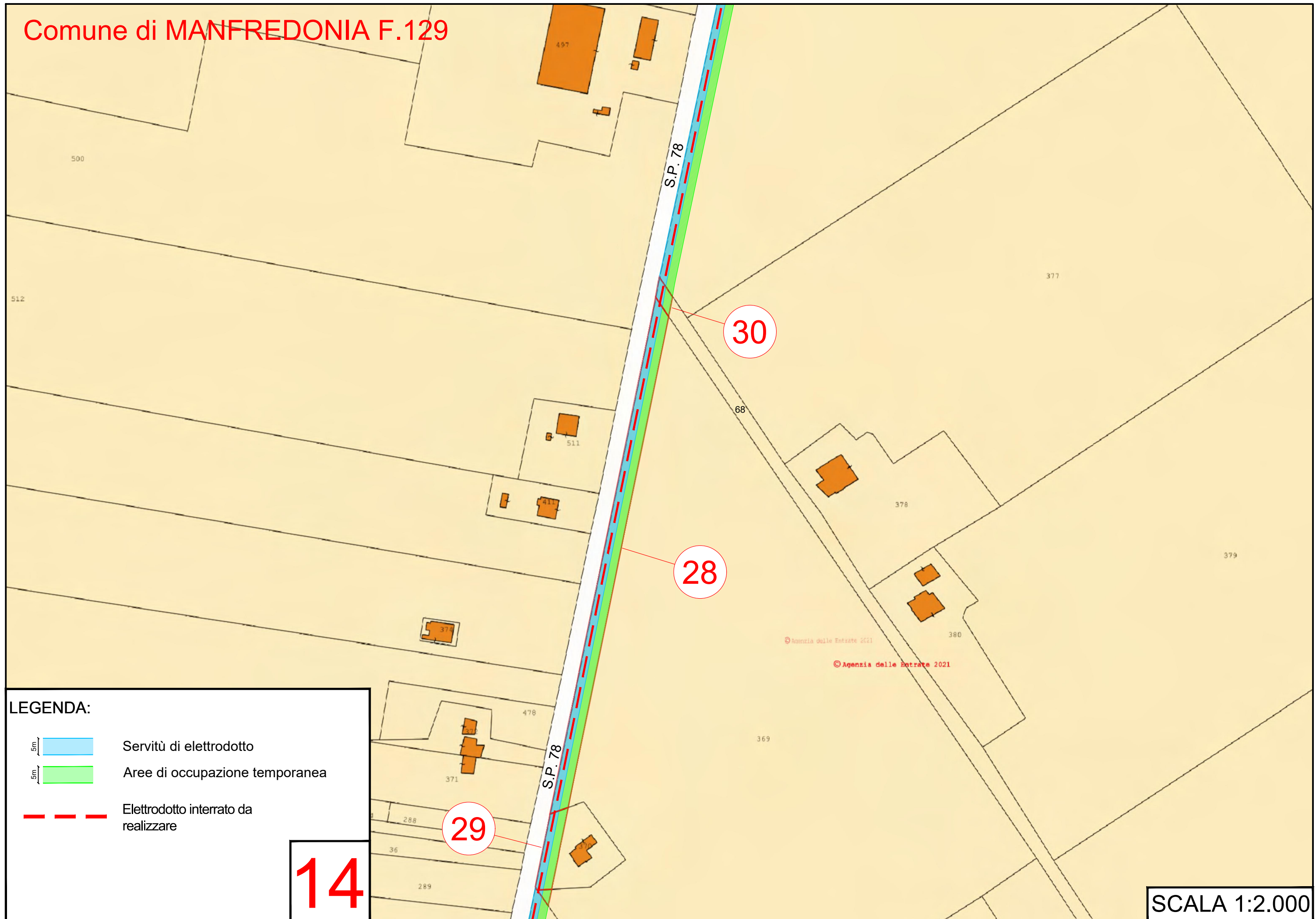


LEGENDA:




-  Servitù di elettrodotto
-  Aree di occupazione temporanea
-  Elettrodotto interrato da realizzare

13

Comune di MANFREDONIA F.129



LEGENDA:

-  Servitù di elettrodotto
-  Aree di occupazione temporanea
-  Elettrodotto interrato da realizzare

14

SCALA 1:2.000

Comune di MANFREDONIA F.129

Comune di MANFREDONIA F.101





33

32

31

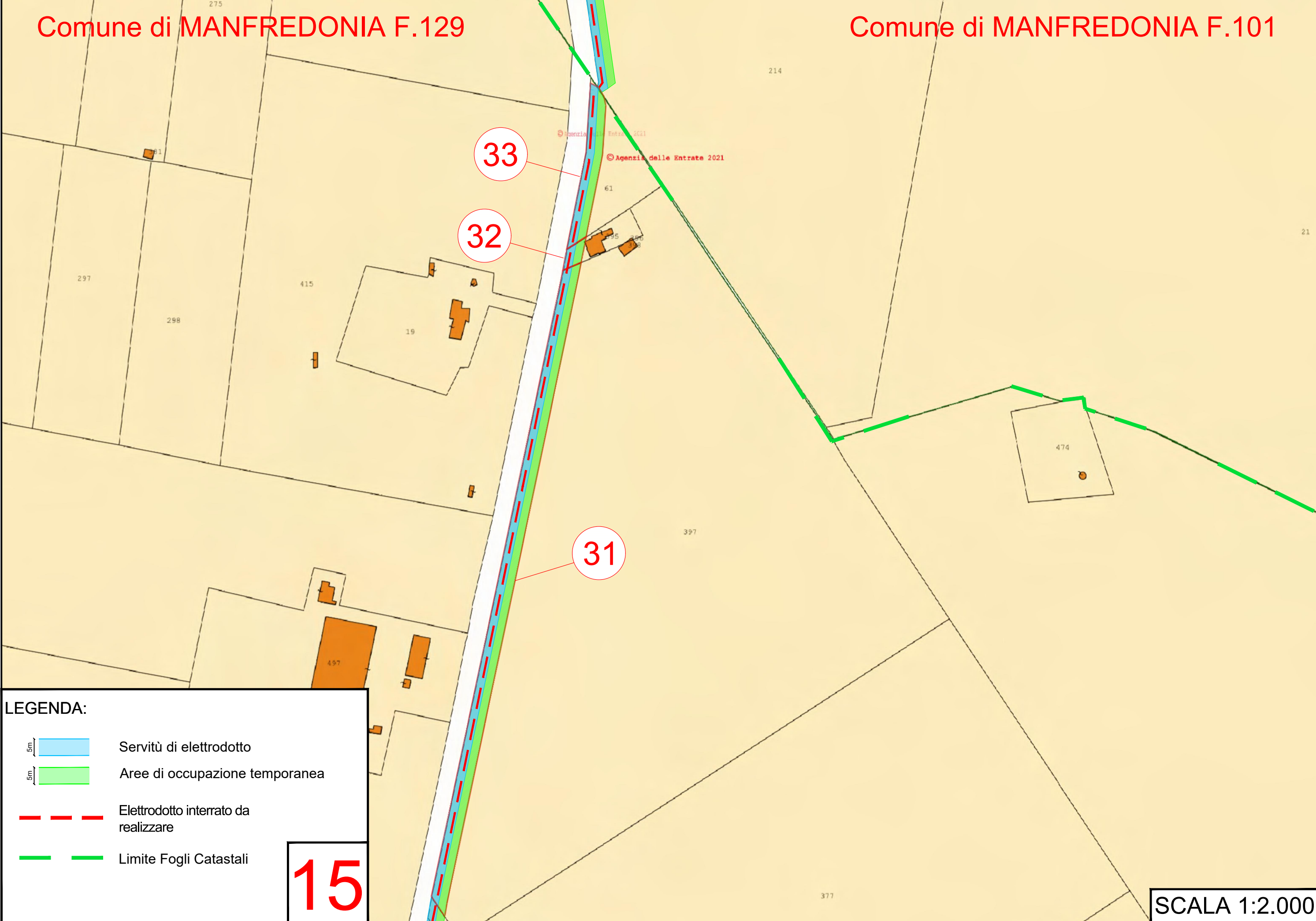
Agenzia delle Entrate 2021

LEGENDA:

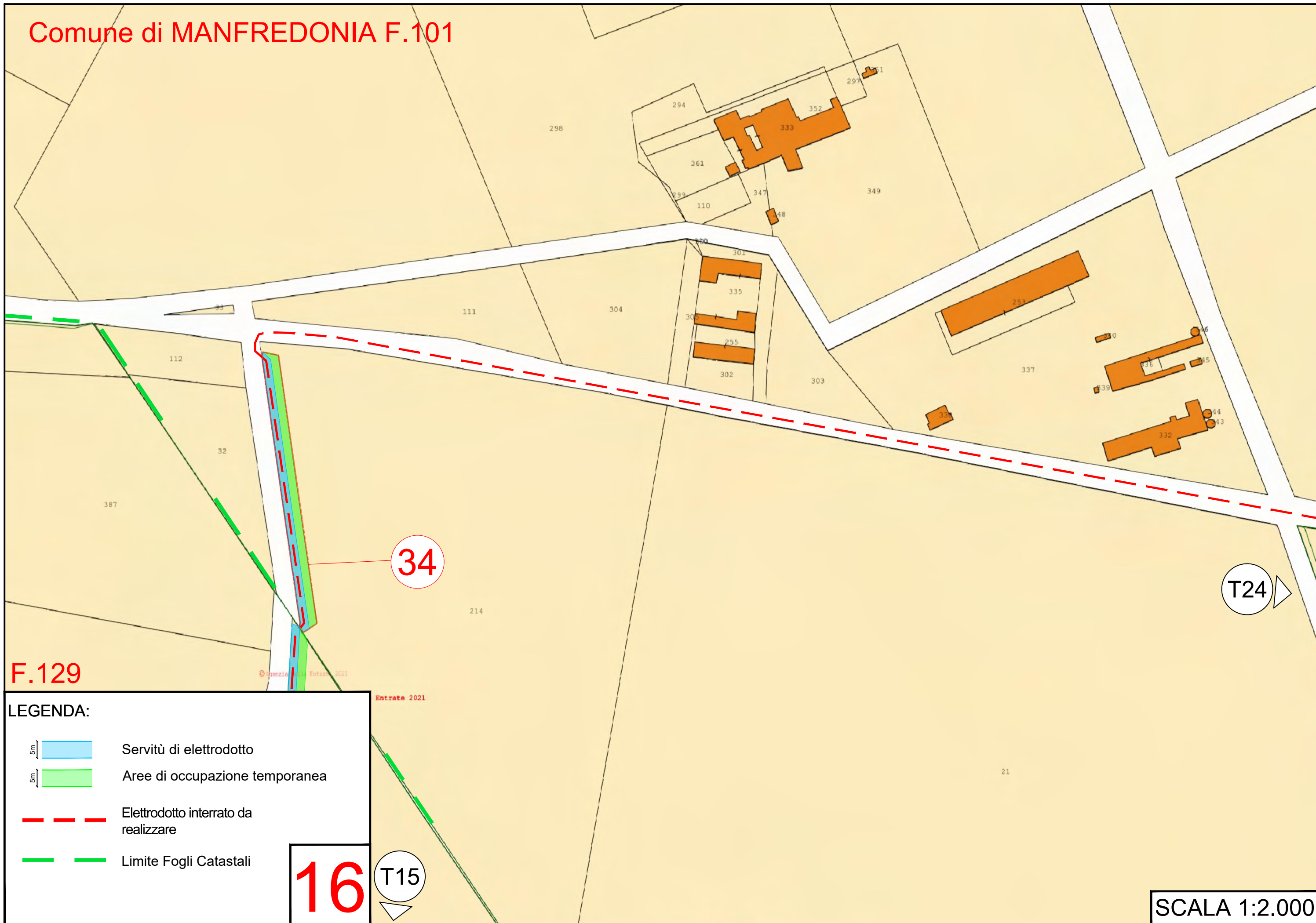
-  Servitù di elettrodotto
-  Aree di occupazione temporanea
-  Elettrodotto interrato da realizzare
-  Limite Fogli Catastali

15

SCALA 1:2.000



Comune di MANFREDONIA F.101








34

T24

F.129

LEGENDA:

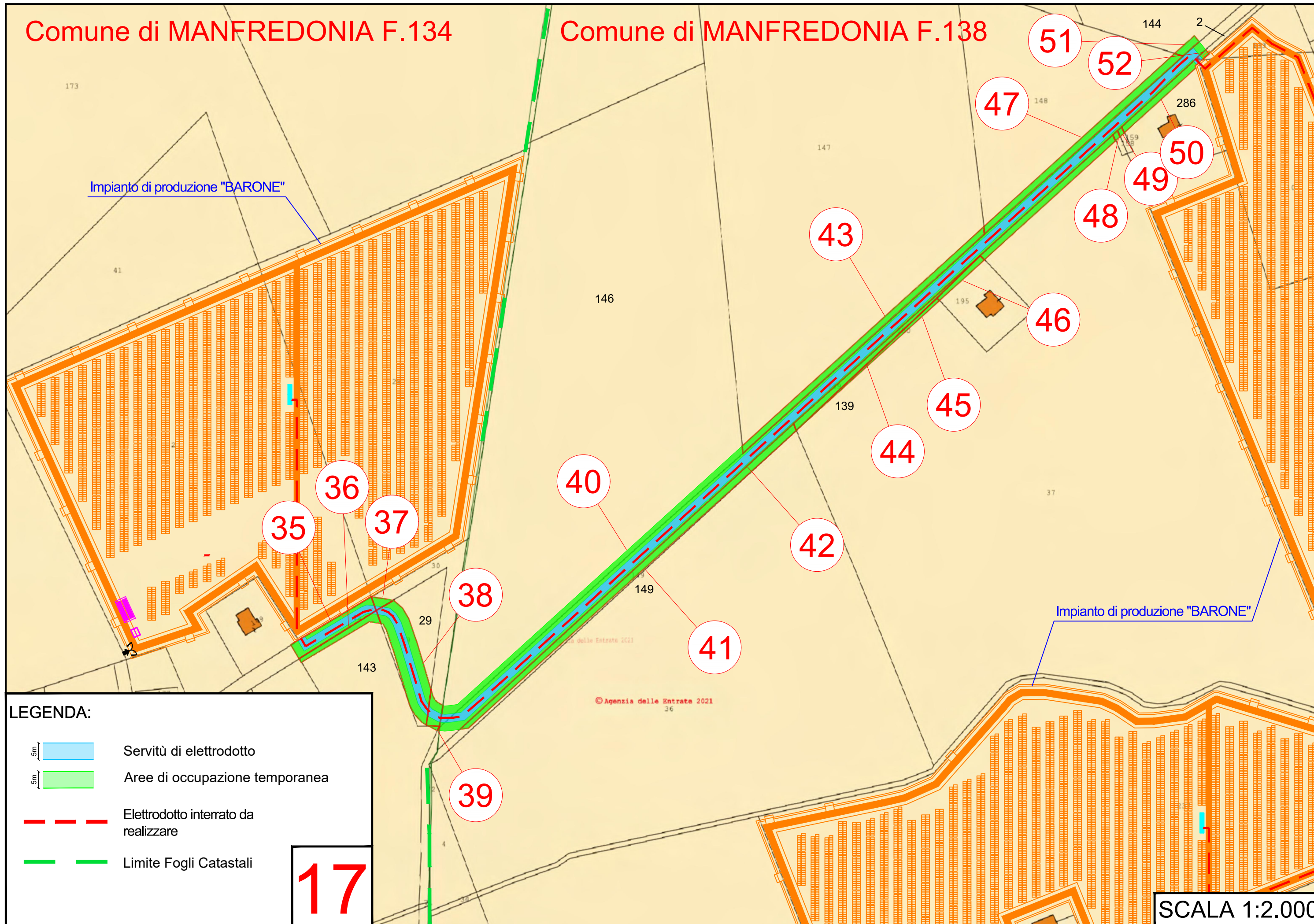
-  Servitù di elettrodotto
-  Aree di occupazione temporanea
-  Elettrodotto interrato da realizzare
-  Limite Fogli Catastali

16 

SCALA 1:2.000

Comune di MANFREDONIA F.134

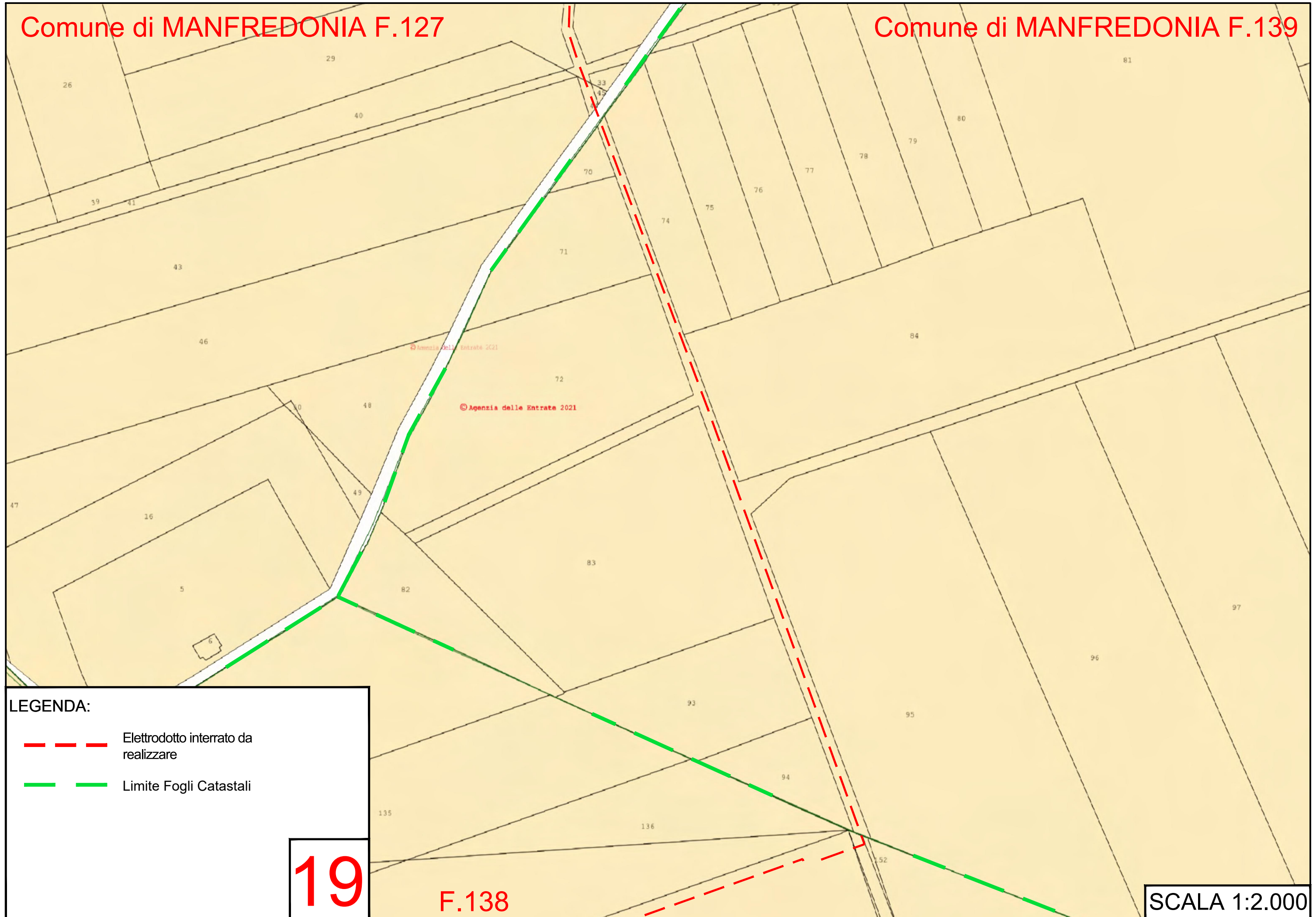
Comune di MANFREDONIA F.138





Comune di MANFREDONIA F.127

Comune di MANFREDONIA F.139



LEGENDA:

- Elettrodotto interrato da realizzare
- Limite Fogli Catastali

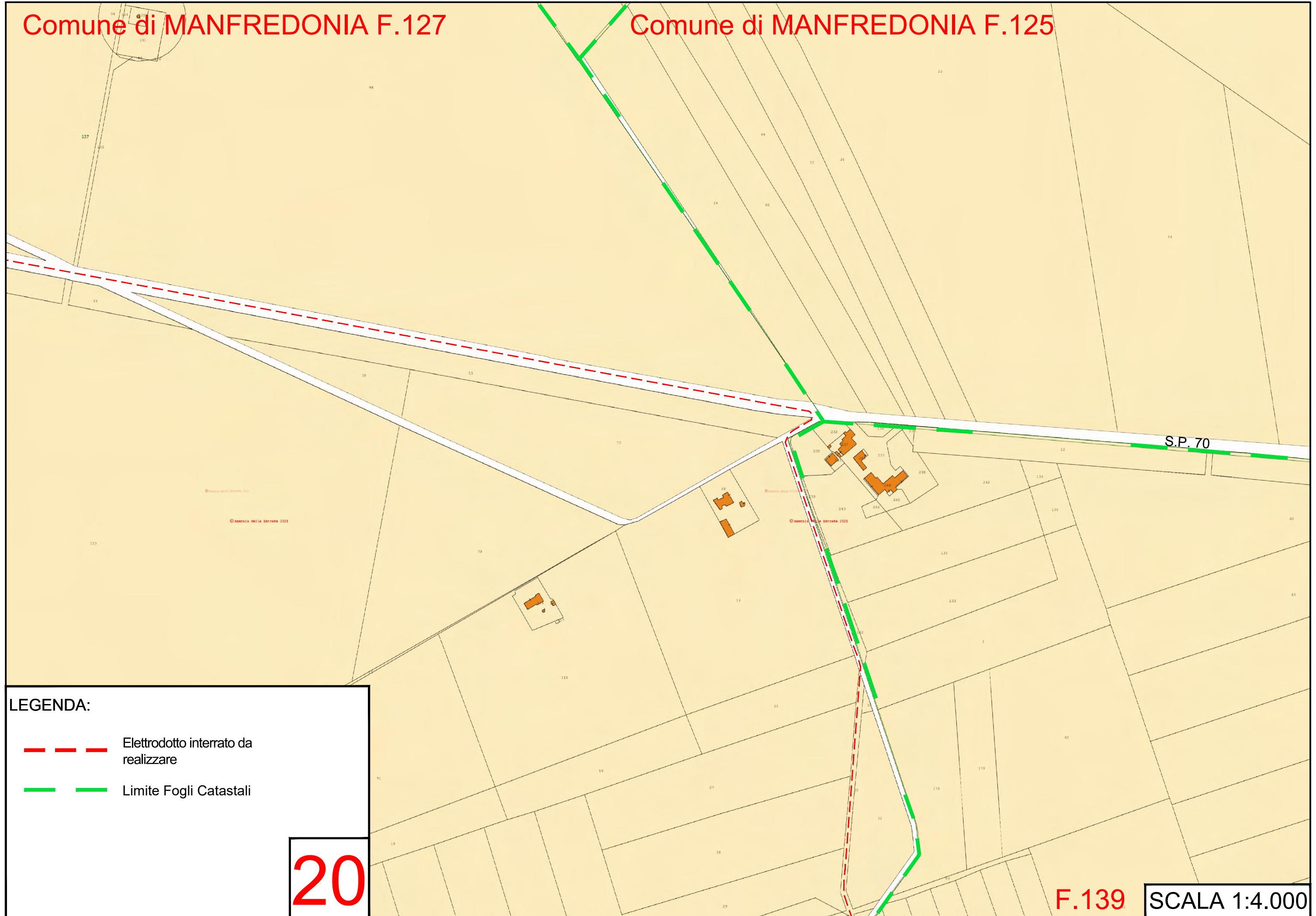
19

F.138



SCALA 1:2.000

Comune di MANFREDONIA F.127

Comune di MANFREDONIA F.125



LEGENDA:

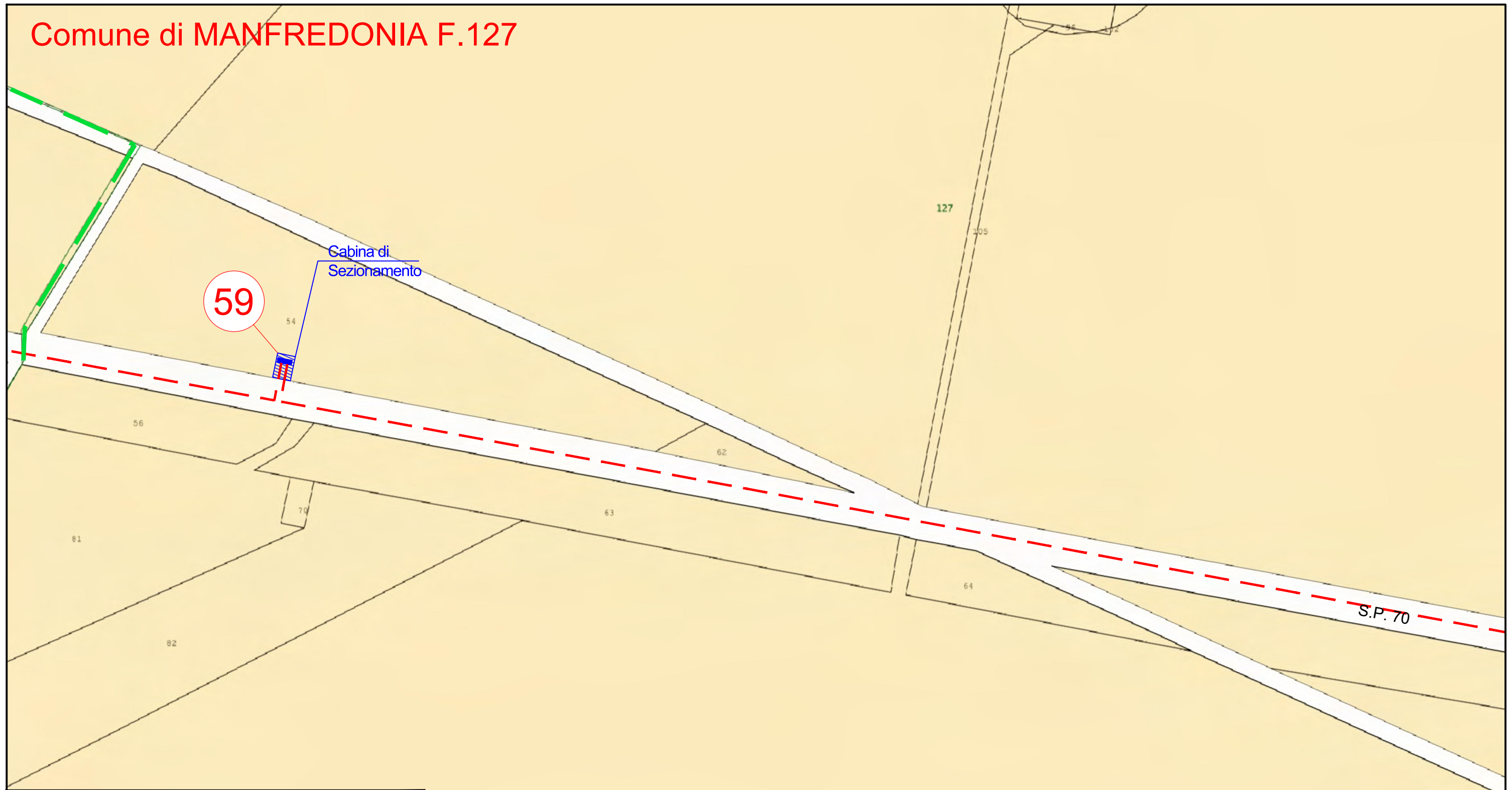
-  Elettrodotta interrato da realizzare
-  Limite Fogli Catastali

20



F.139

SCALA 1:4.000

Comune di MANFREDONIA F.127



LEGENDA:

-  Elettrodotto interrato da realizzare
-  Limite Fogli Catastali

21

Comune di MANFREDONIA F.128

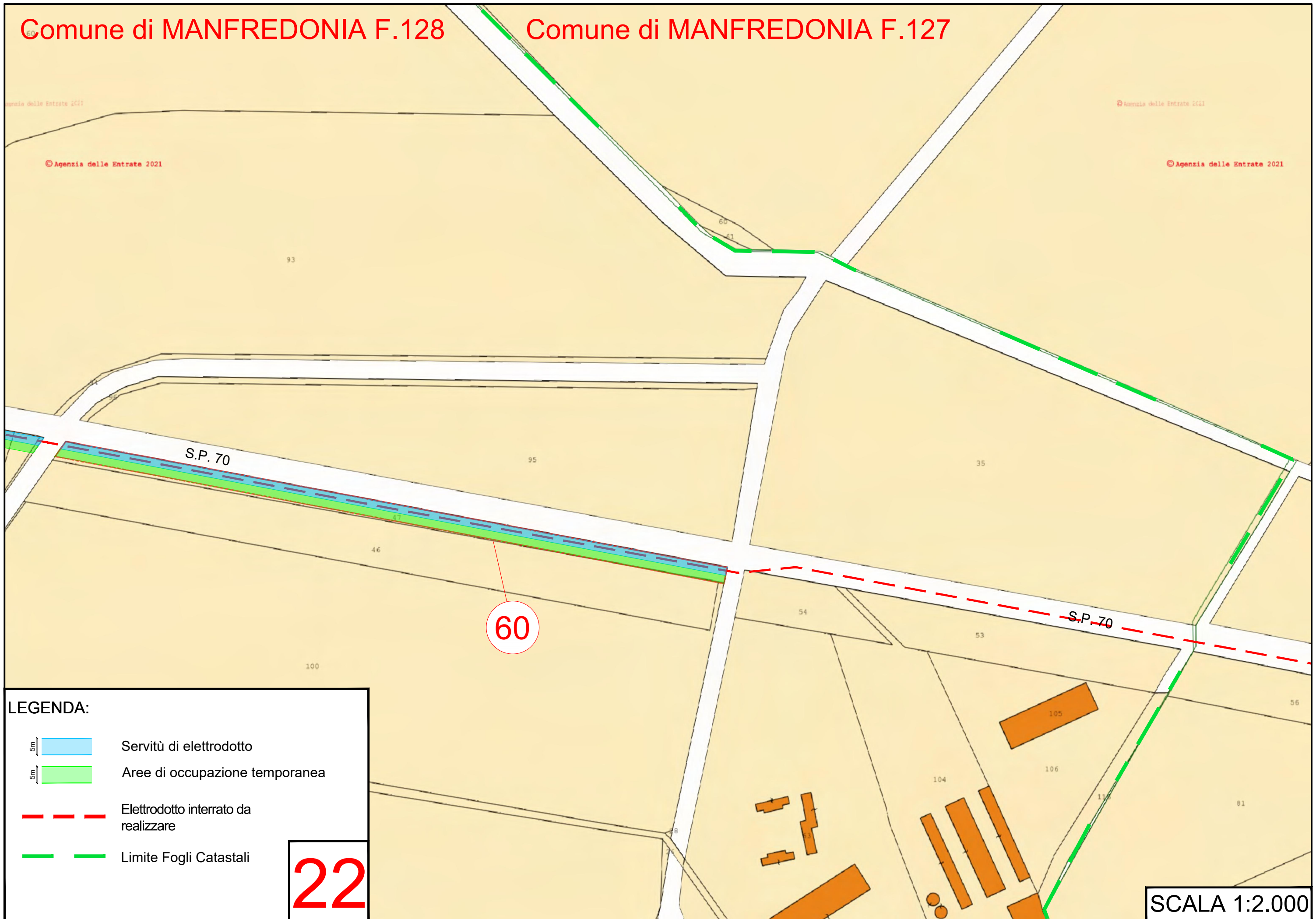
Comune di MANFREDONIA F.127

© Agenzia delle Entrate 2021

© Agenzia delle Entrate 2021

© Agenzia delle Entrate 2021

© Agenzia delle Entrate 2021



LEGENDA:

- Servitù di elettrodotto
- Aree di occupazione temporanea
- Elettrodotto interrato da realizzare
- Limite Fogli Catastali

22

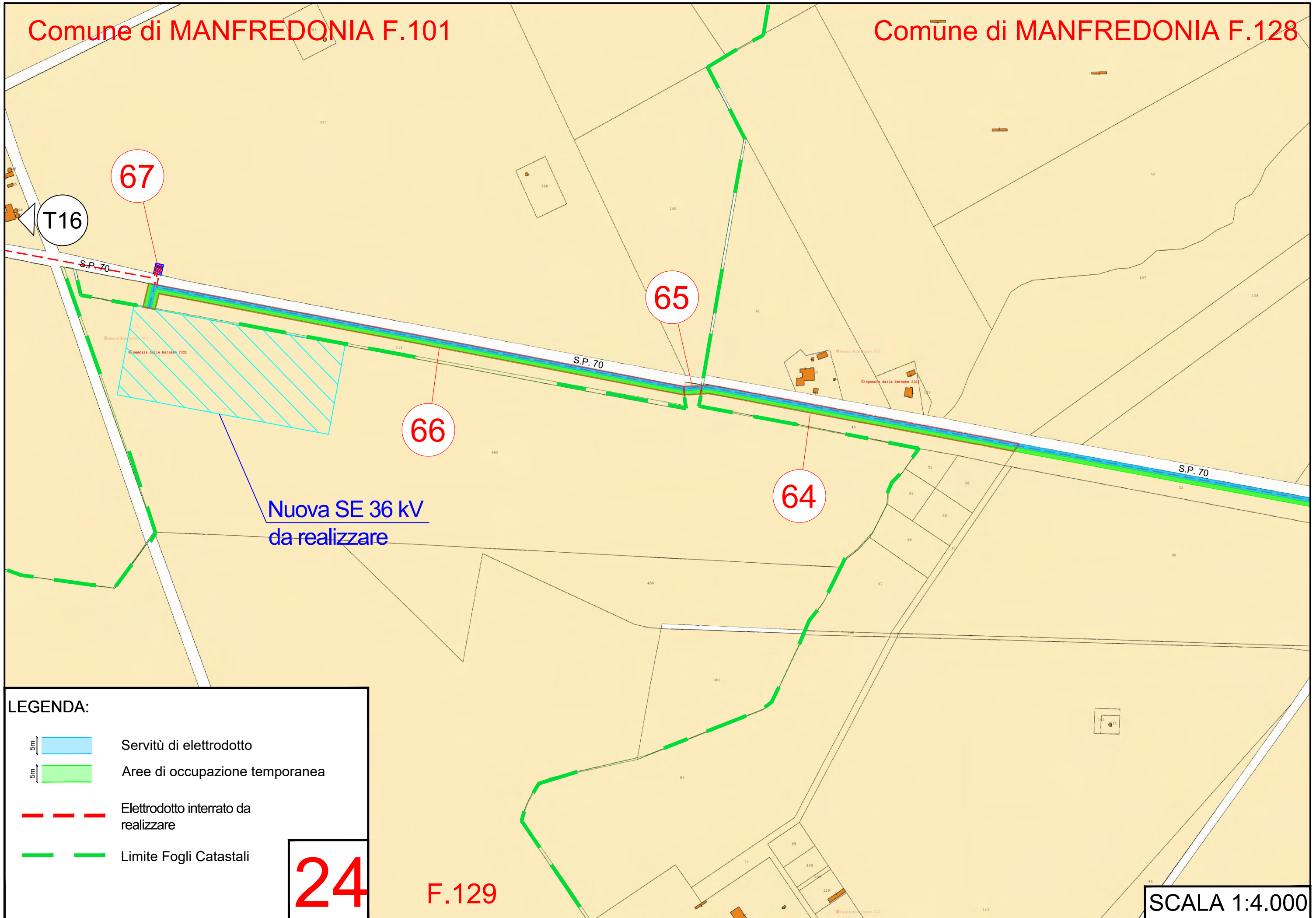
SCALA 1:2.000

Comune di MANFREDONIA F.128







SCALA 1:2.000

23



LEGENDA:

-  5m Servitù di elettrodotto
-  5m Aree di occupazione temporanea
-  Elettrodotto interrato da realizzare
-  Limite Fogli Catastali

24

F.129