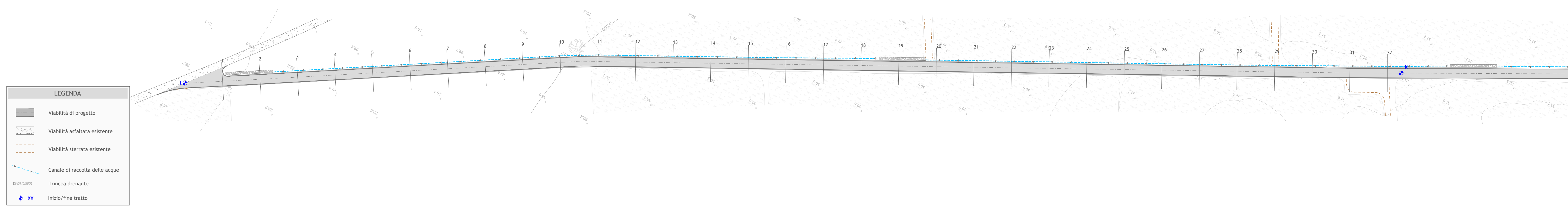
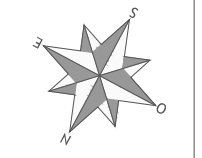


PLANIMETRIA TRATTO J - K
Scala 1:1.000



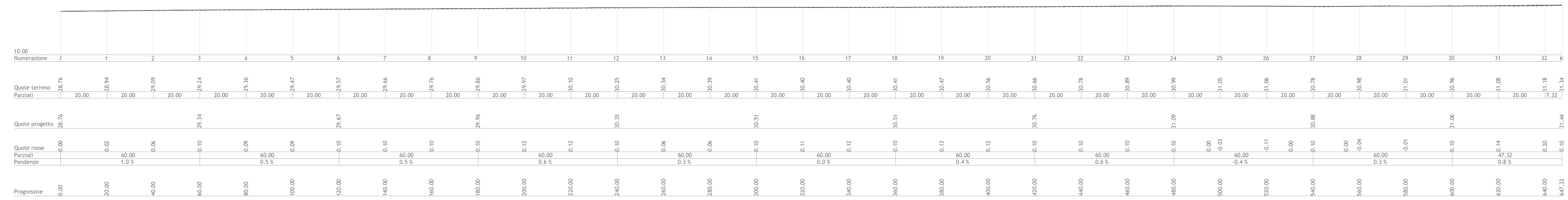
LEGENDA

- Viabilità di progetto
- Viabilità asfaltata esistente
- Viabilità sterrata esistente
- Canale di raccolta delle acque
- Trincea drenante
- Inizio/fine tratto

PROFILO LONGITUDINALE TRATTO J - K
Scala 1:1.000

LEGENDA

- PIANO CAMPAGNA ORIGINARIO E IN FASE DI DISMISSIONE
- SISTEMAZIONE DOPO L'INTERVENTO



Regione Puglia
Provincia di Foggia
Provincia di Barletta-Andria-Trani



Impianto per la produzione di energia elettrica da fonte eolica composto da n.7 aerogeneratori con potenza totale installata pari a 49 MW e relative opere connesse denominato "Ofanto" sito nei Comuni di Cerignola (FG) e Trinitapoli (BT)

TITOLO
DIV4NO6_ElaboratoGrafico_1_26
VIABILITA' INTERNA AL PARCO - PLANIMETRIA CON PROFILO LONGITUDINALE DI PROGETTO TRATTO J - K

Scala	Formato Stampa	Numero documento
1:1.000	A3+	
	Foglio	Commissa
	1 di 1	234305
		Fase
		D
		Tipo doc.
		D
		Progr. doc.
		0217
		Rev.
		00

Proponente
FRI-ELOFANTO
FRI-EL OFANTO S.r.l.
Piazza del Grano 3, I-39100 Bolzano (BZ)
fri-el.ofanto@legalmail.it
Cod. Fisc./Part. Iva 03076540214

PROGETTO DEFINITIVO

Progettazione
PROGETTO ENERGIA S.R.L.
Via Carlo, 202 | 85031 Ariano Irpino (AV)
Tel. +39 0982 891213
www.progettoenergia.biz - info@progettoenergia.biz
SERVIZI DI INGEGNERIA INTEGRATI
IN COLLABORAZIONE CON I SERVIZI



Sul presente elaborato sussiste il DIRITTO DI PROPRIETA'. Qualsiasi utilizzo non preventivamente autorizzato sarà perseguito ai sensi della normativa vigente.

Rev.	Data	Descrizione revisione	Redatto	Controllato	Approvato
00	13.07.2023	EMISSIONE PER AUTORIZZAZIONE	S. SCOPPETTUOLO	G. LO RUSSO	M. LO RUSSO