





-  Reticolo IGM
-  Floodplain (Tr= 200 anni)
aree a diversa pericolosità idraulica
-  Tralici elettrodotto aereo
da realizzare (S.E. Bisaccia - Deliceo)
-  Tracciato elettrodotto aereo
da realizzare (S.E. Bisaccia - Deliceo)

Dettaglio planimetrico delle aree a media pericolosità (Tr= 200 anni) su ortofoto del traliccio n° 40 - scala 1:8000