SEZIONE N. 1

Piano di posa	m	0.00
Bonifica	m2	0.00
Scavo	m2	0.00
Geotessile	m	0.00
Rilevato	m2	0.00
Terreno vegetale SX	m2	0.00
Terreno vegetale DX	m2	0.00
Inerbimento SX	m	0.00
Inerbimento DX	m	0.00
Fosso SX	m2	0.00
Fosso DX	m2	0.00
Pavimentazione	m	0.00
Scotico	m	0.00

Via Omodeo NV02 1
PROGR. 0.00
PARZ. 0.00

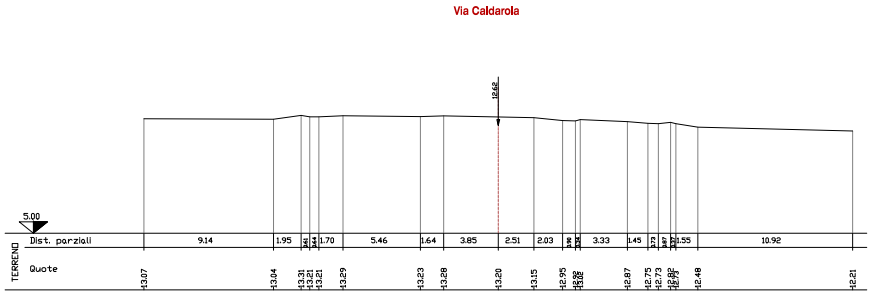
Via Caldarola
12.62
5.00
TERRENO
Dist. parziali
9.14
1.95
1.70
5.46
1.64
3.85
2.51
2.03
3.33
1.45
1.55
10.92
Quote
13.07
13.04
13.29
13.23
13.28
13.20
13.15
12.95
12.87
12.75
12.73
12.48
12.21

SEZIONE N. 2

Piano di posa	m	0.00
Bonifica	m2	0.00
Scavo	m2	0.00
Geotessile	m	0.00
Rilevato	m2	0.00
Terreno vegetale SX	m2	0.00
Terreno vegetale DX	m2	0.00
Inerbimento SX	m	0.00
Inerbimento DX	m	0.00
Fosso SX	m2	0.00
Fosso DX	m2	0.00
Pavimentazione	m	0.00
Scotico	m	0.00

Via Omodeo NV02 2
PROGR. 20.00
PARZ. 20.00

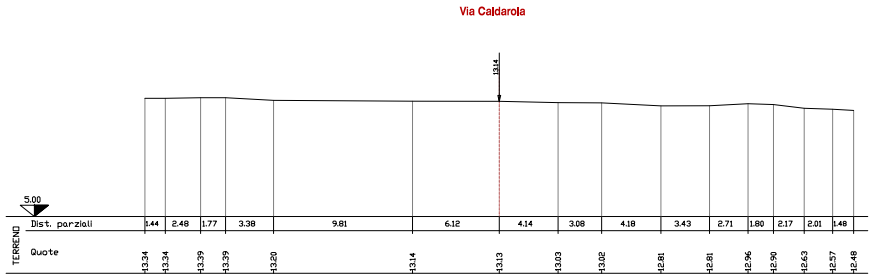
Via Caldarola
13.14
5.00
TERRENO
Dist. parziali
1.44
2.48
1.77
3.38
9.81
6.12
4.14
3.08
4.18
3.43
2.71
1.80
2.17
2.01
1.48
Quote
13.34
13.34
13.39
13.39
13.20
13.14
13.13
13.03
13.02
12.81
12.81
12.96
12.90
12.63
12.57
12.48

SEZIONE N. 3

Piano di posa	m	22.37
Bonifica	m2	10.96
Scavo	m2	2.00
Geotessile	m	24.37
Rilevato/Riporto	m2	6.70
Terreno vegetale SX	m2	0.00
Terreno vegetale DX	m2	0.00
Inerbimento SX	m	0.00
Inerbimento DX	m	0.00
Fosso SX	m2	0.00
Fosso DX	m2	0.00
Scotico	m2	11.00
Pavimentazione	m	15.50
Pav. usura sp. 0.04	m2	0.62
Pav. binder sp. 0.05	m2	0.77
Pav. base. sp. 0.08	m2	1.24
Pav. fondaz. sp. 0.24	m2	3.72

Via Omodeo NV02 3
PROGR. 40.00
PARZ. 20.00

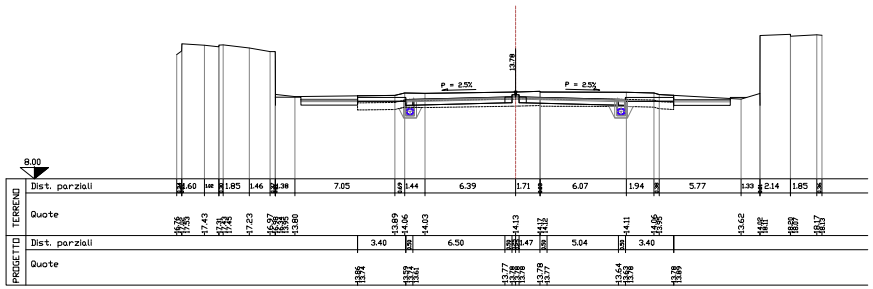
P = 2.5%
P = 2.5%
13.78
8.00
TERRENO
PROGETTO
Dist. parziali
Quote
7.05
6.39
6.07
5.77
3.40
6.50
5.04
3.40

SEZIONE N. 4

Piano di posa	m	22.40
Bonifica	m2	10.96
Scavo	m2	2.00
Geotessile	m	24.40
Rilevato/riporto	m2	6.20
Terreno vegetale SX	m2	0.00
Terreno vegetale DX	m2	0.00
Inerbimento SX	m	0.00
Inerbimento DX	m	0.00
Fosso SX	m2	0.00
Fosso DX	m2	0.00
Scotico	m2	11.00
Pavimentazione	m	15.50
Pav. usura sp. 0.04	m2	0.62
Pav. binder sp. 0.05	m2	0.77
Pav. base. sp. 0.08	m2	1.24
Pav. fondaz. sp. 0.24	m2	3.72

Via Omodeo NV02 4
PROGR. 41.93
PARZ. 1.93

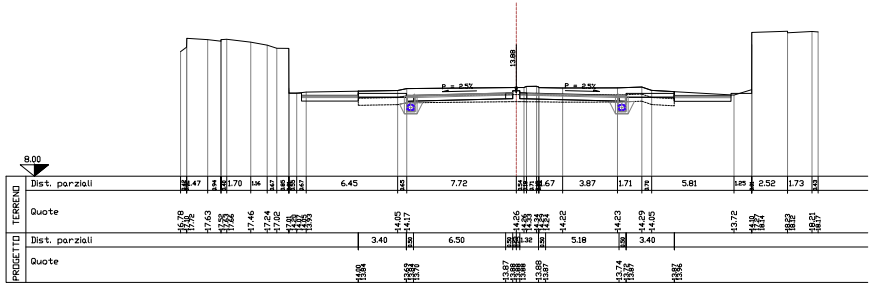
P = 2.5%
P = 2.5%
13.88
8.00
TERRENO
PROGETTO
Dist. parziali
Quote
6.45
7.72
3.87
5.81
2.52
3.40
6.50
5.18
3.40

SEZIONE N. 5

Piano di posa	m	22.32
Bonifica	m2	10.96
Scavo	m2	0.00
Geotessile	m	24.32
Rilevato/riporto	m2	19.00
Terreno vegetale SX	m2	0.00
Terreno vegetale DX	m2	0.00
Inerbimento SX	m	0.00
Inerbimento DX	m	0.00
Fosso SX	m2	0.00
Fosso DX	m2	0.00
Scotico	m2	11.00
Pavimentazione	m	15.50
Pav. usura sp. 0.04	m2	0.62
Pav. binder sp. 0.05	m2	0.77
Pav. base. sp. 0.08	m2	1.24
Pav. fondaz. sp. 0.24	m2	3.72

Via Omodeo NV02 5
PROGR. 60.00
PARZ. 18.07

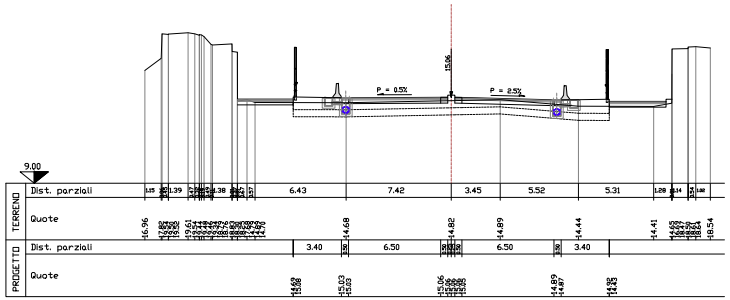
P = 0.5%
P = 2.5%
15.06
9.00
TERRENO
PROGETTO
Dist. parziali
Quote
6.43
7.42
3.45
5.52
5.31
3.40
6.50
6.50
3.40

SEZIONE N. 6

Piano di posa	m	22.30
Bonifica	m2	0.00
Scavo	m2	23.20
Geotessile	m	25.90
Anticapillare	m2	8.94
Rilevato/riporto	m2	25.00
Terreno vegetale SX	m2	0.00
Terreno vegetale DX	m2	0.00
Inerbimento SX	m	0.00
Inerbimento DX	m	0.00
Fosso SX	m2	0.00
Fosso DX	m2	0.00
Scotico	m2	0.00
Supercompattato	m2	6.39
Pavimentazione	m	15.50
Pav. usura sp. 0.04	m2	0.62
Pav. binder sp. 0.05	m2	0.77
Pav. base. sp. 0.08	m2	1.24
Pav. fondaz. sp. 0.24	m2	3.72

Via Omodeo NV02 6
PROGR. 80.00
PARZ. 20.00

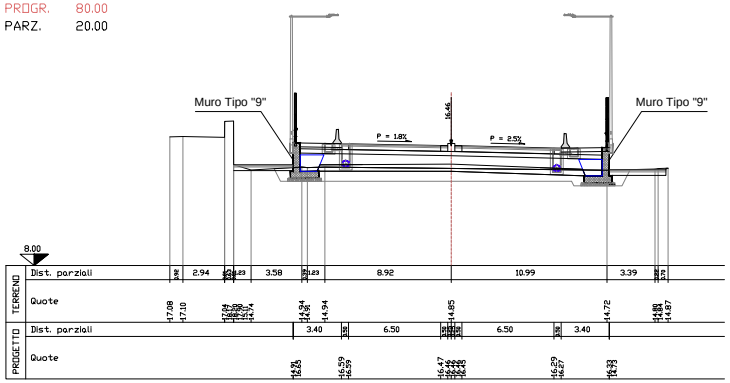
Muro Tipo "9"
Muro Tipo "9"
P = 1.8%
P = 2.5%
16.46
8.00
TERRENO
PROGETTO
Dist. parziali
Quote
2.94
3.58
8.92
10.99
3.39
3.40
6.50
6.50
3.40

SEZIONE N. 7

Piano di posa	m	22.30
Bonifica	m2	0.00
Scavo	m2	20.50
Geotessile	m	25.79
Anticapillare	m2	9.49
Rilevato/riporto	m2	29.00
Terreno vegetale SX	m2	0.00
Terreno vegetale DX	m2	0.00
Inerbimento SX	m	0.00
Inerbimento DX	m	0.00
Fosso SX	m2	0.00
Fosso DX	m2	0.00
Scotico	m2	0.00
Supercompattato	m2	6.39
Pavimentazione	m	15.50
Pav. usura sp. 0.04	m2	0.62
Pav. binder sp. 0.05	m2	0.77
Pav. base. sp. 0.08	m2	1.24
Pav. fondaz. sp. 0.24	m2	3.72

Via Omodeo NV02 7
PROGR. 86.57
PARZ. 6.57

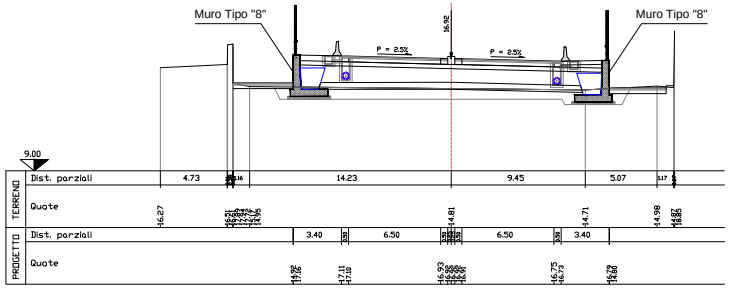
Muro Tipo "8"
Muro Tipo "8"
P = 2.5%
P = 2.5%
16.92
9.00
TERRENO
PROGETTO
Dist. parziali
Quote
4.73
14.23
9.45
5.07
3.40
6.50
6.50
3.40

SEZIONE N. 8

Piano di posa	m	22.30
Bonifica	m2	0.00
Scavo	m2	27.60
Geotessile	m	25.80
Anticapillare	m2	9.00
Rilevato/riporto	m2	58.20
Terreno vegetale SX	m2	0.00
Terreno vegetale DX	m2	0.00
Inerbimento SX	m	0.00
Inerbimento DX	m	0.00
Fosso SX	m2	0.00
Fosso DX	m2	0.00
Scotico	m2	0.00
Supercompattato	m2	7.20
Pavimentazione	m	15.50
Pav. usura sp. 0.04	m2	0.62
Pav. binder sp. 0.05	m2	0.77
Pav. base. sp. 0.08	m2	1.24
Pav. fondaz. sp. 0.24	m2	3.72

Via Omodeo NV02 8
PROGR. 100.00
PARZ. 13.43

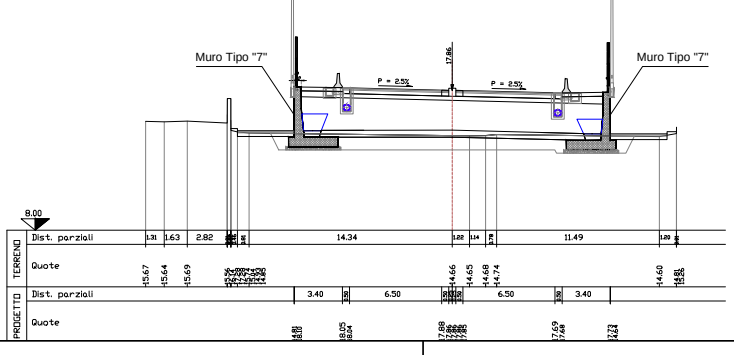
Muro Tipo "7"
Muro Tipo "7"
P = 2.5%
P = 2.5%
17.86
8.00
TERRENO
PROGETTO
Dist. parziali
Quote
2.82
14.34
11.49
3.40
6.50
6.50
3.40

SEZIONE N. 9

Piano di posa	m	22.31
Bonifica	m2	0.00
Scavo	m2	35.70
Geotessile	m	25.60
Anticapillare	m2	9.24
Rilevato/riporto	m2	73.60
Terreno vegetale SX	m2	0.00
Terreno vegetale DX	m2	0.00
Inerbimento SX	m	0.00
Inerbimento DX	m	0.00
Fosso SX	m2	0.00
Fosso DX	m2	0.00
Scotico	m2	0.00
Supercompattato	m2	7.31
Pavimentazione		15.50
Pav. usura sp. 0.04	m2	0.62
Pav. binder sp. 0.05	m2	0.77
Pav. base. sp. 0.08	m2	1.24
Pav. fondaz. sp. 0.24	m2	3.72

SEZIONE N. 10

Piano di posa	m	22.32
Bonifica	m2	0.00
Scavo	m2	38.80
Geotessile	m	25.44
Anticapillare	m2	9.14
Rilevato/riporto	m2	88.90
Terreno vegetale SX	m2	0.00
Terreno vegetale DX	m2	0.00
Inerbimento SX	m	0.00
Inerbimento DX	m	0.00
Fosso SX	m2	0.00
Fosso DX	m2	0.00
Scotico	m2	0.00
Supercompattato	m2	7.33
Pavimentazione	m	15.50
Pav. usura sp. 0.04	m2	0.62
Pav. binder sp. 0.05	m2	0.77
Pav. base. sp. 0.08	m2	1.24
Pav. fondaz. sp. 0.24	m2	3.72

SEZIONE N. 11

Piano di posa	m	22.30
Bonifica	m2	0.00
Scavo	m2	51.40
Geotessile	m	22.47
Anticapillare	m2	7.67
Rilevato/riporto	m2	106.50
Terreno vegetale SX	m2	0.00
Terreno vegetale DX	m2	0.00
Inerbimento SX	m	0.00
Inerbimento DX	m	0.00
Fosso SX	m2	0.00
Fosso DX	m2	0.00
Scotico	m2	0.00
Supercompattato	m2	6.13
Pavimentazione	m	15.50
Pav. usura sp. 0.04	m2	0.62
Pav. binder sp. 0.05	m2	0.77
Pav. base. sp. 0.08	m2	1.24
Pav. fondaz. sp. 0.24	m2	3.72

SEZIONE N. 12

Piano di posa	m	22.30
Bonifica	m2	0.00
Scavo	m2	48.50
Geotessile	m	22.52
Anticapillare	m2	8.20
Rilevato/riporto	m2	108.20
Terreno vegetale SX	m2	0.00
Terreno vegetale DX	m2	0.00
Inerbimento SX	m	0.00
Inerbimento DX	m	0.00
Fosso SX	m2	0.00
Fosso DX	m2	0.00
Scotico	m2	0.00
Supercompattato	m2	6.36
Pavimentazione	m	15.50
Pav. usura sp. 0.04	m2	0.62
Pav. binder sp. 0.05	m2	0.77
Pav. base. sp. 0.08	m2	1.24
Pav. fondaz. sp. 0.24	m2	3.72

Via Omodeo NV02 9
PROGR. 109.84
PARZ. 9.84

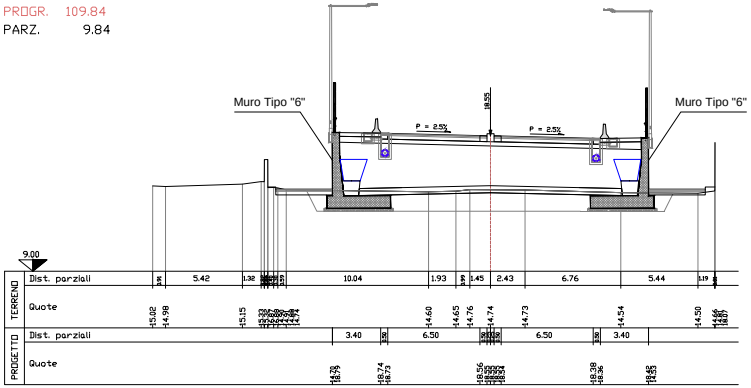
Muro Tipo "6"
Muro Tipo "6"
P = 2.5%
P = 2.5%
9.00
TERRENO
PROGETTO
Dist. parziali
Quote
Dist. parziali
Quote
5.42
10.04
1.93
2.43
6.76
5.44
3.40
6.50
6.50
3.40

SEZIONE N. 13		
Piano di posa	m	22.46
Bonifica	m2	0.00
Scavo	m2	59.00
Geotessile	m	0.00
Rilevato/riporto	m2	7.00
Terreno vegetale SX	m2	0.00
Terreno vegetale DX	m2	0.00
Inerbimento SX	m	0.00
Inerbimento DX	m	0.00
Fosso SX	m2	0.00
Fosso DX	m2	0.00
Scotico	m2	0.00
Pavimentazione	m	15.50
Pav. usura sp. 0.04	m2	0.62
Pav. binder sp. 0.05	m2	0.77
Pav. base. sp. 0.08	m2	1.24
Pav. fondaz. sp. 0.24	m2	3.72

Via Omodeo NV02 10
PROGR. 120.00
PARZ. 10.16

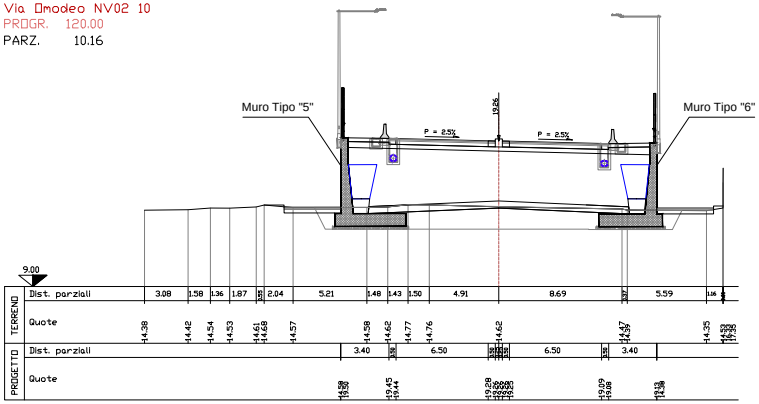
Muro Tipo "5"
Muro Tipo "6"
P = 2.5%
P = 2.5%
9.00
TERRENO
PROGETTO
Dist. parziali
Quote
Dist. parziali
Quote
3.08
1.58
1.87
2.04
5.21
4.91
8.69
5.59
3.40
6.50
6.50
3.40

SEZIONE N. 14		
Piano di posa	m	22.30
Bonifica	m2	0.00
Scavo	m2	0.00
Geotessile	m	0.00
Rilevato	m2	0.00
Terreno vegetale SX	m2	0.00
Terreno vegetale DX	m2	0.00
Inerbimento SX	m	0.00
Inerbimento DX	m	0.00
Fosso SX	m2	0.00
Fosso DX	m2	0.00
Scotico	m2	0.00
Pavimentazione	m	15.50
Pav. usura sp. 0.04	m2	0.62
Pav. binder sp. 0.05	m2	0.77

Via Omodeo NV02 11
PROGR. 133.11
PARZ. 13.11

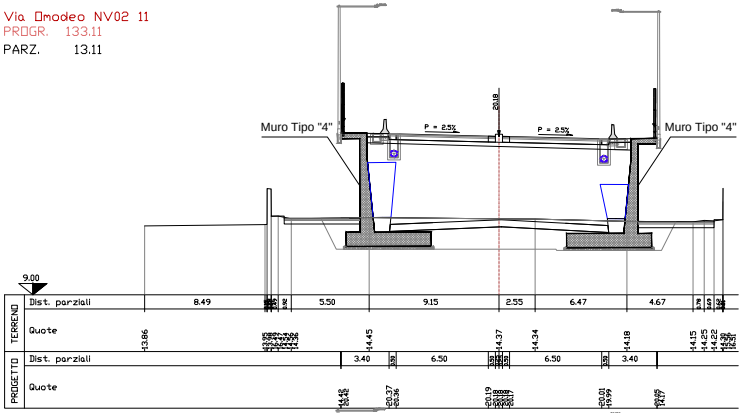
Muro Tipo "4"
Muro Tipo "4"
P = 2.5%
P = 2.5%
9.00
TERRENO
PROGETTO
Dist. parziali
Quote
Dist. parziali
Quote
8.49
5.50
9.15
2.55
6.47
4.67
3.40
6.50
6.50
3.40

SEZIONE N. 15		
Piano di posa	m	22.30
Bonifica	m2	0.00
Scavo	m2	66.00
Geotessile	m	0.00
Rilevato/riporto	m2	12.00
Terreno vegetale SX	m2	0.00
Terreno vegetale DX	m2	0.00
Inerbimento SX	m	0.00
Inerbimento DX	m	0.00
Fosso SX	m2	0.00
Fosso DX	m2	0.00
Scotico	m2	0.00
Pavimentazione	m	15.50
Pav. usura sp. 0.04	m2	0.62
Pav. binder sp. 0.05	m2	0.77

Via Omodeo NV02 12
PROGR. 140.00
PARZ. 6.89

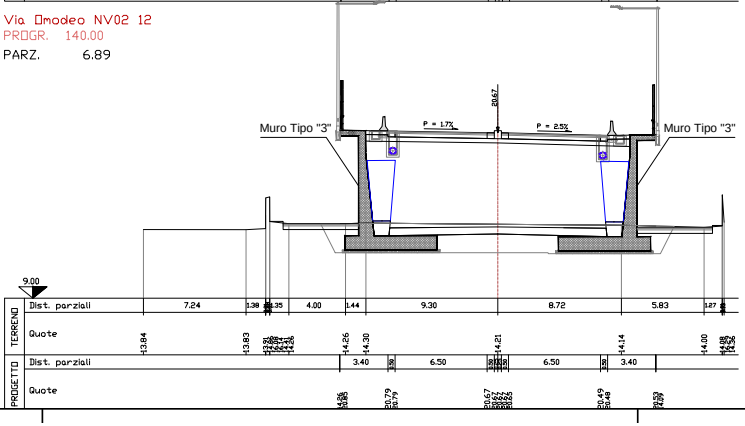
Muro Tipo "3"
Muro Tipo "3"
P = 1.7%
P = 2.5%
9.00
TERRENO
PROGETTO
Dist. parziali
Quote
Dist. parziali
Quote
7.24
4.00
9.30
8.72
5.83
3.40
6.50
6.50
3.40

SEZIONE N. 16		
Piano di posa	m	22.31
Bonifica	m2	0.00
Scavo	m2	45.00
Geotessile	m	0.00
Rilevato/riporto	m2	5.70
Terreno vegetale SX	m2	0.00
Terreno vegetale DX	m2	0.00
Inerbimento SX	m	0.00
Inerbimento DX	m	0.00
Fosso SX	m2	0.00
Fosso DX	m2	0.00
Scotico	m2	0.00
Pavimentazione	m	15.50
Pav. usura sp. 0.04	m2	0.62
Pav. binder sp. 0.05	m2	0.77

Via Omodeo NV02 13
PROGR. 160.00
PARZ. 20.00

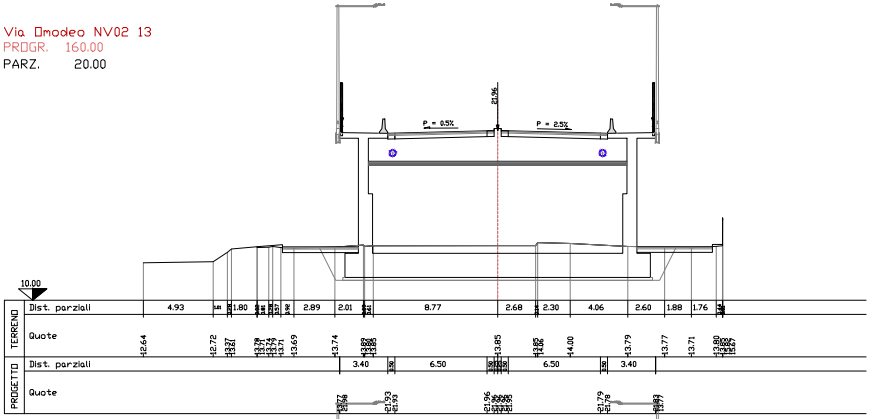
P = 0.5%
P = 2.5%
10.00
TERRENO
PROGETTO
Dist. parziali
Quote
Dist. parziali
Quote
4.93
2.89
2.01
8.77
2.68
2.30
4.06
2.60
1.88
1.76
3.40
6.50
6.50
3.40

SEZIONE N. 17		
Piano di posa	m	23.09
Bonifica	m2	0.00
Scavo	m2	44.20
Geotessile	m	0.00
Rilevato/riporto	m2	4.00
Terreno vegetale SX	m2	0.00
Terreno vegetale DX	m2	0.00
Inerbimento SX	m	0.00
Inerbimento DX	m	0.00
Fosso SX	m2	0.00
Fosso DX	m2	0.00
Scotico	m2	0.00
Pavimentazione	m	15.50
Pav. usura sp. 0.04	m2	0.62
Pav. binder sp. 0.05	m2	0.77

Via Omodeo NV02 14
PROGR. 177.76
PARZ. 17.76

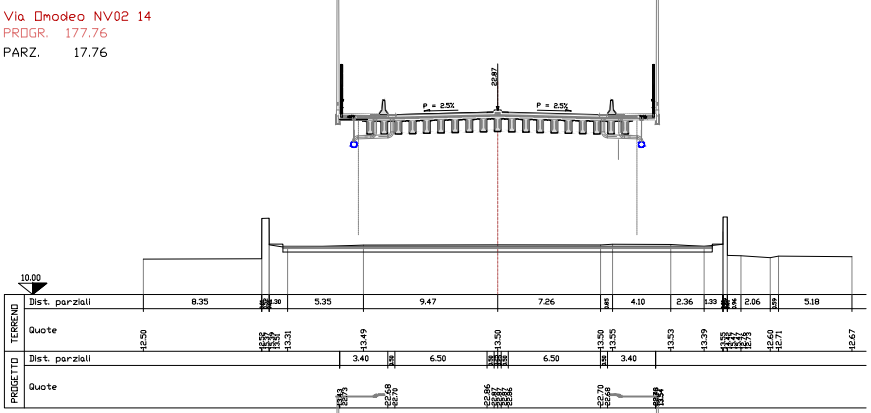
P = 2.5%
P = 2.5%
10.00
TERRENO
PROGETTO
Dist. parziali
Quote
Dist. parziali
Quote
8.35
5.35
9.47
7.26
4.10
2.36
2.06
5.18
3.40
6.50
6.50
3.40

SEZIONE N. 18		
Piano di posa	m	22.30
Bonifica	m2	0.00
Scavo	m2	0.00
Geotessile	m	0.00
Rilevato	m2	0.00
Terreno vegetale SX	m2	0.00
Terreno vegetale DX	m2	0.00
Inerbimento SX	m	0.00
Inerbimento DX	m	0.00
Fosso SX	m2	0.00
Fosso DX	m2	0.00
Scotico	m2	0.00
Pavimentazione	m	15.50
Pav. usura sp. 0.04	m2	0.62
Pav. binder sp. 0.05	m2	0.77

Via Omodeo NV02 15
PROGR. 180.00
PARZ. 2.24

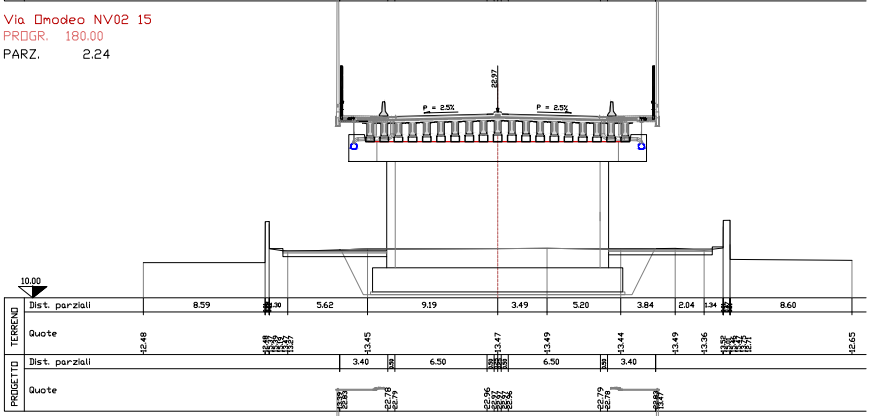
P = 2.5%
P = 2.5%
10.00
TERRENO
PROGETTO
Dist. parziali
Quote
Dist. parziali
Quote
8.59
5.62
9.19
3.49
5.20
3.84
2.04
8.60
3.40
6.50
6.50
3.40

SEZIONE N. 19		
Piano di posa	m	22.30
Bonifica	m2	0.00
Scavo	m2	0.00
Geotessile	m	0.00
Rilevato	m2	0.00
Terreno vegetale SX	m2	0.00
Terreno vegetale DX	m2	0.00
Inerbimento SX	m	0.00
Inerbimento DX	m	0.00
Fosso SX	m2	0.00
Fosso DX	m2	0.00
Scotico	m2	0.00
Pavimentazione	m	15.50
Pav. usura sp. 0.04	m2	0.62
Pav. binder sp. 0.05	m2	0.77

Via Omodeo NV02 16
PROGR. 200.00
PARZ. 20.00

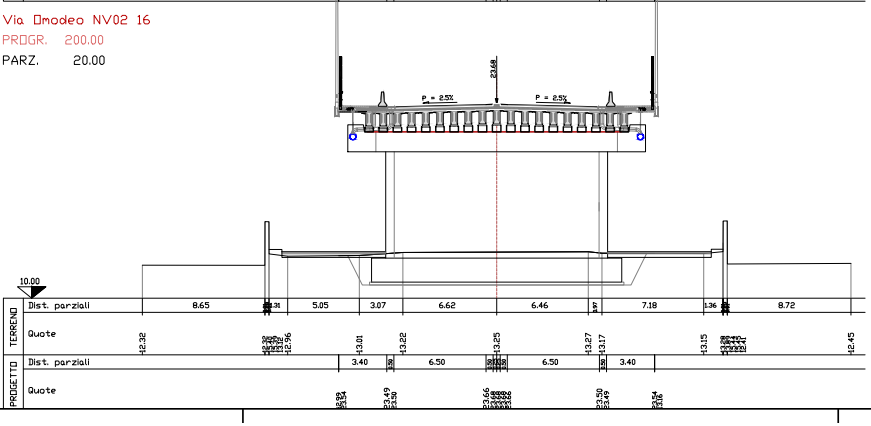
P = 2.5%
P = 2.5%
10.00
TERRENO
PROGETTO
Dist. parziali
Quote
Dist. parziali
Quote
8.65
5.05
3.07
6.62
6.46
7.18
8.72
3.40
6.50
6.50
3.40

SEZIONE N. 20		
Piano di posa	m	22.30
Bonifica	m2	0.00
Scavo	m2	0.00
Geotessile	m	0.00
Rilevato	m2	0.00
Terreno vegetale SX	m2	0.00
Terreno vegetale DX	m2	0.00
Inerbimento SX	m	0.00
Inerbimento DX	m	0.00
Fosso SX	m2	0.00
Fosso DX	m2	0.00
Scotico	m2	0.00
Pavimentazione	m	15.50
Pav. usura sp. 0.04	m2	0.62
Pav. binder sp. 0.05	m2	0.77

Via Omodeo NV02 17
PROGR. 220.00
PARZ. 20.00

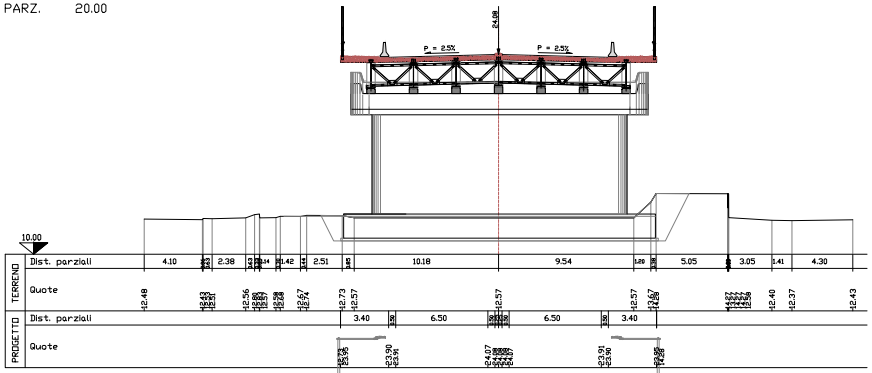
P = 2.5%
P = 2.5%
24.08
10.00
TERRENO
Dist. parziali
Quote
PROGETTO
Dist. parziali
Quote
4.10
2.38
2.51
10.18
9.54
5.05
3.05
4.30
3.40
6.50
6.50
3.40

SEZIONE N. 21

Piano di posa	m	22.30
Bonifica	m2	0.00
Scavo	m2	61.30
Geotessile	m	0.00
Rilevato/riporto	m2	7.50
Terreno vegetale SX	m2	0.00
Terreno vegetale DX	m2	0.00
Inerbimento SX	m	0.00
Inerbimento DX	m	0.00
Fosso SX	m2	0.00
Fosso DX	m2	0.00
Scotico	m2	0.00
Pavimentazione	m	15.50
Pav. usura sp. 0.04	m2	0.62
Pav. binder sp. 0.05	m2	0.77
Pav. base. sp. 0.08	m2	1.24
Pav. fondaz. sp. 0.24	m2	3.72

Via Omodeo NV02 18
PROGR. 240.00
PARZ. 20.00

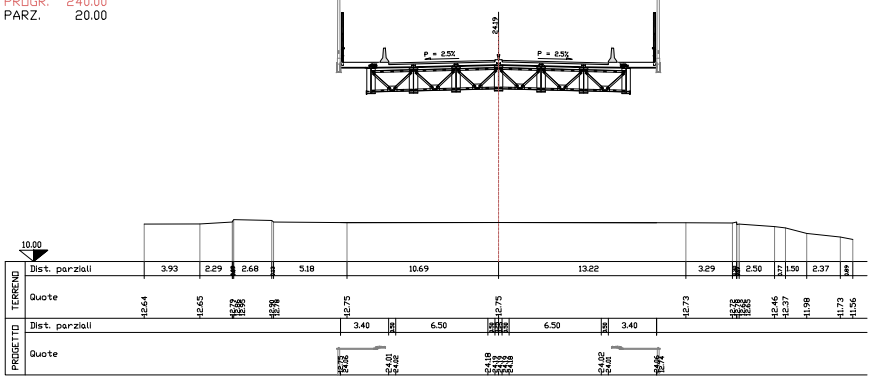
P = 2.5%
P = 2.5%
24.19
10.00
TERRENO
Dist. parziali
Quote
PROGETTO
Dist. parziali
Quote
3.93
2.29
2.68
5.18
10.69
13.22
3.29
2.50
1.50
2.37
3.40
6.50
6.50
3.40

SEZIONE N. 22

Piano di posa	m	22.32
Bonifica	m2	0.00
Scavo	m2	42.00
Geotessile	m	21.58
Anticapillare	m2	7.54
Rilevato/riporto	m2	131.20
Terreno vegetale SX	m2	0.00
Terreno vegetale DX	m2	0.00
Inerbimento SX	m	0.00
Inerbimento DX	m	0.00
Fosso SX	m2	0.00
Fosso DX	m2	0.00
Scotico	m2	0.00
Supercompattato	m2	5.60
Pavimentazione	m	15.50
Pav. usura sp. 0.04	m2	0.62
Pav. binder sp. 0.05	m2	0.77
Pav. base. sp. 0.08	m2	1.24
Pav. fondaz. sp. 0.24	m2	3.72

Via Omodeo NV02 19
PROGR. 260.00
PARZ. 20.00

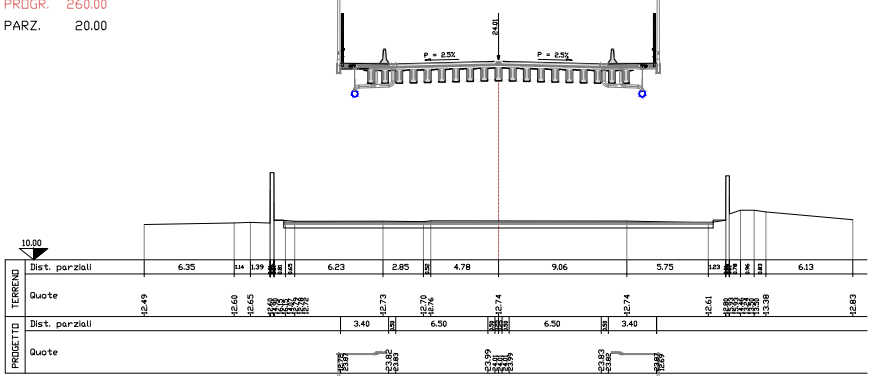
P = 2.5%
P = 2.5%
24.01
10.00
TERRENO
Dist. parziali
Quote
PROGETTO
Dist. parziali
Quote
6.35
6.23
2.85
4.78
9.06
5.75
6.13
3.40
6.50
6.50
3.40

SEZIONE N. 23

Piano di posa	m	22.31
Bonifica	m2	0.00
Scavo	m2	59.60
Geotessile	m	22.15
Anticapillare	m2	7.59
Rilevato/riporto	m2	127.80
Terreno vegetale SX	m2	0.00
Terreno vegetale DX	m2	0.00
Inerbimento SX	m	0.00
Inerbimento DX	m	0.00
Fosso SX	m2	0.00
Fosso DX	m2	0.00
Scotico	m2	0.00
Supercompattato	m2	5.60
Pavimentazione	m	15.50
Pav. usura sp. 0.04	m2	0.62
Pav. binder sp. 0.05	m2	0.77
Pav. base. sp. 0.08	m2	1.24
Pav. fondaz. sp. 0.24	m2	3.72

Via Omodeo NV02 20
PROGR. 280.00
PARZ. 20.00

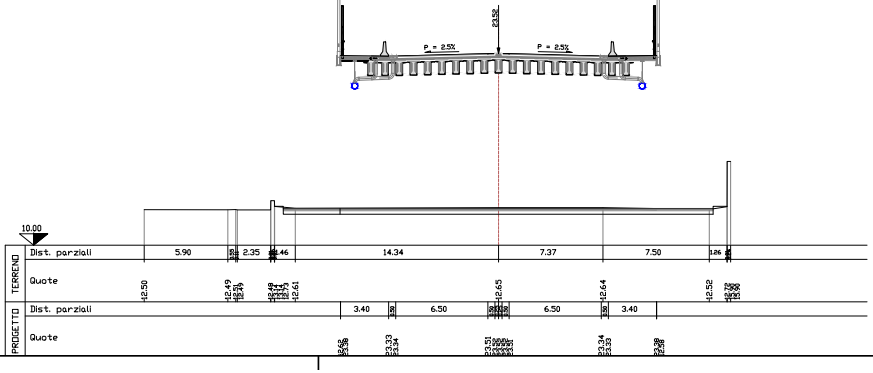
P = 2.5%
P = 2.5%
23.52
10.00
TERRENO
Dist. parziali
Quote
PROGETTO
Dist. parziali
Quote
5.90
2.35
14.34
7.37
7.50
3.40
6.50
6.50
3.40

SEZIONE N. 24

Piano di posa	m	22.38
Bonifica	m2	0.00
Scavo	m2	48.50
Geotessile	m	22.44
Anticapillare	m2	7.71
Rilevato/riporto	m2	109.50
Terreno vegetale SX	m2	0.00
Terreno vegetale DX	m2	0.00
Inerbimento SX	m	0.00
Inerbimento DX	m	0.00
Fosso SX	m2	0.00
Fosso DX	m2	0.00
Scotico	m2	0.00
Supercompattato	m2	5.60
Pavimentazione	m	15.50
Pav. usura sp. 0.04	m2	0.62
Pav. binder sp. 0.05	m2	0.77
Pav. base. sp. 0.08	m2	1.24
Pav. fondaz. sp. 0.24	m2	3.72

Via Omodeo NV02 21
PROGR. 300.00
PARZ. 20.00

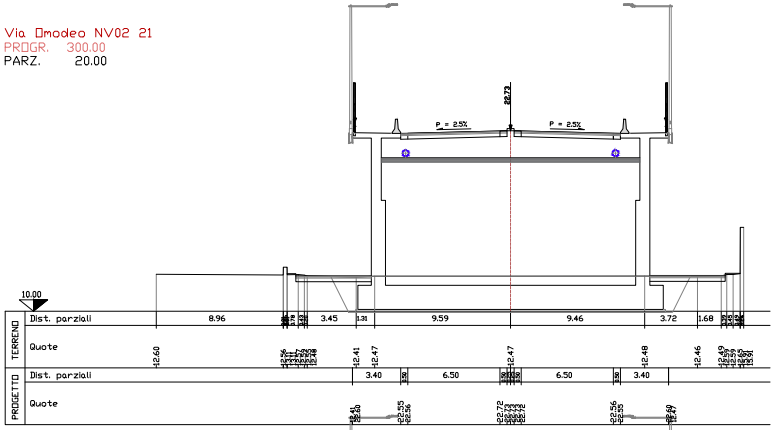
P = 2.5%
P = 2.5%
22.72
10.00
TERRENO
Dist. parziali
Quote
PROGETTO
Dist. parziali
Quote
8.96
3.45
9.59
9.46
3.72
3.40
6.50
6.50
3.40

SEZIONE N. 25

Piano di posa	m	22.32
Bonifica	m2	0.00
Scavo	m2	49.00
Geotessile	m	25.34
Anticapillare	m2	9.19
Rilevato/riporto	m2	106.00
Terreno vegetale SX	m2	0.00
Terreno vegetale DX	m2	0.00
Inerbimento SX	m	0.00
Inerbimento DX	m	0.00
Fosso SX	m2	0.00
Fosso DX	m2	0.00
Scotico	m2	0.00
Supercompattato	m2	6.39
Pavimentazione	m	15.50
Pav. usura sp. 0.04	m2	0.62
Pav. binder sp. 0.05	m2	0.77
Pav. base. sp. 0.08	m2	1.24
Pav. fondaz. sp. 0.24	m2	3.72

Via Omodeo NV02 22
PROGR. 320.00
PARZ. 20.00

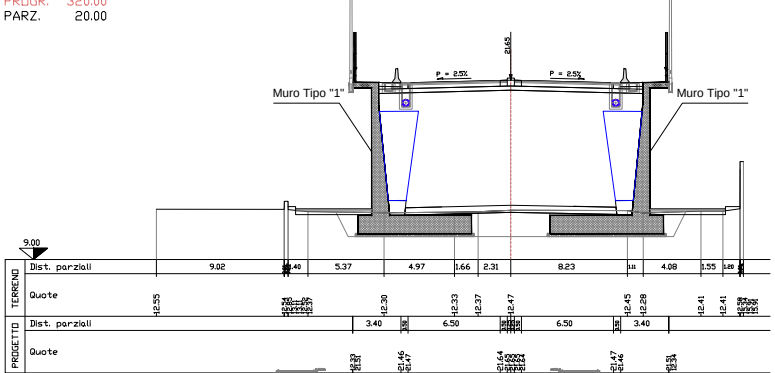
Muro Tipo "1"
Muro Tipo "1"
P = 2.5%
P = 2.5%
21.65
9.00
TERRENO
Dist. parziali
Quote
PROGETTO
Dist. parziali
Quote
9.02
5.37
4.97
1.66
2.31
8.23
4.08
1.55
3.40
6.50
6.50
3.40

SEZIONE N. 26

Piano di posa	m	22.31
Bonifica	m2	0.00
Scavo	m2	46.30
Geotessile	m	25.63
Anticapillare	m2	9.30
Rilevato/riporto	m2	83.30
Terreno vegetale SX	m2	0.00
Terreno vegetale DX	m2	0.00
Inerbimento SX	m	0.00
Inerbimento DX	m	0.00
Fosso SX	m2	0.00
Fosso DX	m2	0.00
Scotico	m2	0.00
Supercompattato	m2	6.39
Pavimentazione	m	15.50
Pav. usura sp. 0.04	m2	0.62
Pav. binder sp. 0.05	m2	0.77
Pav. base. sp. 0.08	m2	1.24
Pav. fondaz. sp. 0.24	m2	3.72

Via Omodeo NV02 23
PROGR. 340.00
PARZ. 20.00

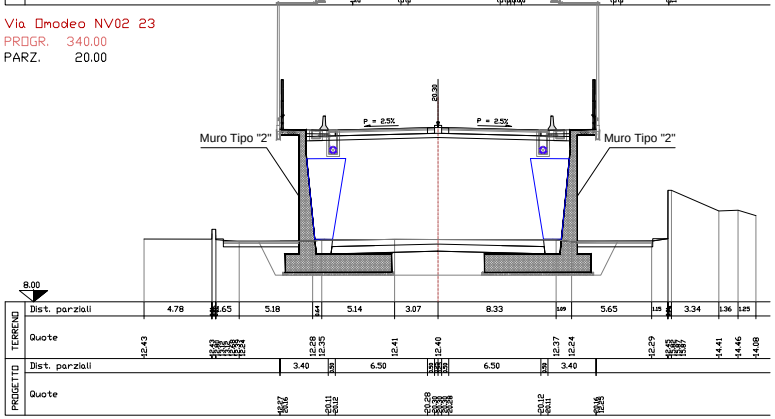
Muro Tipo "2"
Muro Tipo "2"
P = 2.5%
P = 2.5%
20.30
8.00
TERRENO
Dist. parziali
Quote
PROGETTO
Dist. parziali
Quote
4.78
5.18
5.14
3.07
8.33
5.65
3.34
3.40
6.50
6.50
3.40

SEZIONE N. 27

Piano di posa	m	22.30
Bonifica	m2	0.00
Scavo	m2	35.00
Geotessile	m	24.30
Anticapillare	m2	9.26
Rilevato_riporto	m2	59.30
Terreno vegetale SX	m2	0.00
Terreno vegetale DX	m2	0.00
Inerbimento SX	m	0.00
Inerbimento DX	m	0.00
Fosso SX	m2	0.00
Fosso DX	m2	0.00
Scotico	m2	0.00
Supercompattato	m2	6.39
Pavimentazione	m	15.50
Pav. usura sp. 0.04	m2	0.62
Pav. binder sp. 0.05	m2	0.77
Pav. base. sp. 0.08	m2	1.24
Pav. fondaz. sp. 0.24	m2	3.72

Via Omodeo NV02 24
PROGR. 360.00
PARZ. 20.00

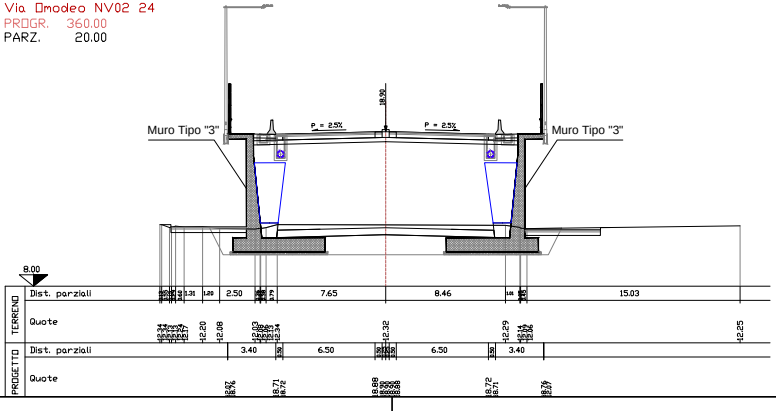
Muro Tipo "3"
Muro Tipo "3"
P = 2.5%
P = 2.5%
18.90
8.00
TERRENO
Dist. parziali
Quote
PROGETTO
Dist. parziali
Quote
2.50
7.65
8.46
15.03
3.40
6.50
6.50
3.40

SEZIONE N. 28

Piano di posa	m	22.32
Bonifica	m2	0.00
Scavo	m2	27.50
Geotessile	m	25.55
Anticapillare	m2	9.26
Rilevato/riporto	m2	37.20
Terreno vegetale SX	m2	0.00
Terreno vegetale DX	m2	0.00
Inerbimento SX	m	0.00
Inerbimento DX	m	0.00
Fosso SX	m2	0.00
Fosso DX	m2	0.00
Scotico	m2	0.00
Supercompattato	m2	6.39
Pavimentazione	m	15.50
Pav. usura sp. 0.04	m2	0.62
Pav. binder sp. 0.05	m2	0.77
Pav. base. sp. 0.08	m2	1.24
Pav. fondaz. sp. 0.24	m2	3.72

Via Omodeo NV02 25
PROGR. 380.00
PARZ. 20.00

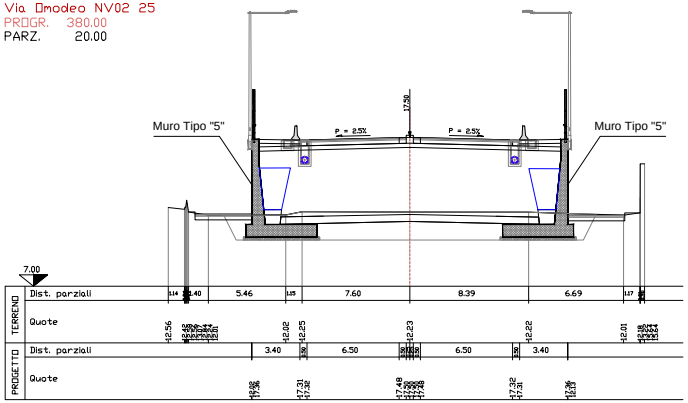
Muro Tipo "5"
Muro Tipo "5"
P = 2.5%
P = 2.5%
17.50
7.00
TERRENO
Dist. parziali
1.14
1.40
5.46
1.15
7.60
8.39
6.69
1.17
Quote
PROGETTO
Dist. parziali
3.40
6.50
6.50
3.40
Quote

SEZIONE N. 29		
Piano di posa	m	22.30
Bonifica	m2	0.00
Scavo	m2	26.50
Geotessile	m	25.55
Anticapillare	m2	9.25
Rilevato/riporto	m2	21.20
Terreno vegetale SX	m2	0.00
Terreno vegetale DX	m2	0.00
Inerbimento SX	m	0.00
Inerbimento DX	m	0.00
Fosso SX	m2	0.00
Fosso DX	m2	0.00
Scotico	m2	0.00
Supercompattato	m2	6.39
Pavimentazione	m	15.50
Pav. usura sp. 0.04	m2	0.62
Pav. binder sp. 0.05	m2	0.77
Pav. base. sp. 0.08	m2	1.24
Pav. fondaz. sp. 0.24	m2	3.72

Via Omodeo NV02 29
PROGR. 460.00
PARZ. 20.00

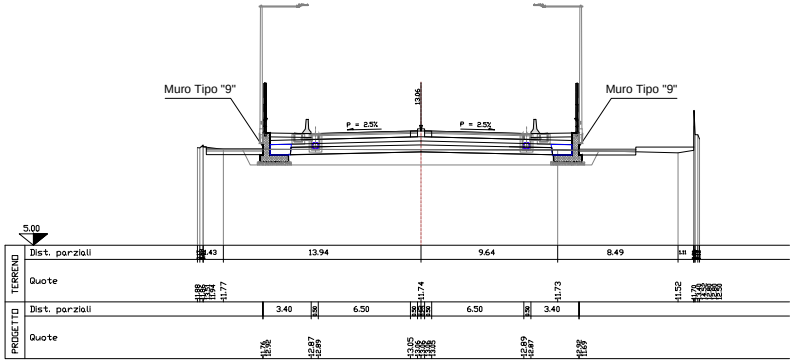
Muro Tipo "9"
Muro Tipo "9"
P = 2.5%
P = 2.5%
13.06
5.00
TERRENO
Dist. parziali
13.94
9.64
8.49
Quote
PROGETTO
Dist. parziali
3.40
6.50
6.50
3.40
Quote

SEZIONE N. 33		
Piano di posa	m	0.00
Bonifica	m2	0.00
Scavo	m2	0.00
Geotessile	m	0.00
Rilevato	m2	0.00
Terreno vegetale SX	m2	0.00
Terreno vegetale DX	m2	0.00
Inerbimento SX	m	0.00
Inerbimento DX	m	0.00
Fosso SX	m2	0.00
Fosso DX	m2	0.00
Pavimentazione	m	0.00
Scotico	m	0.00

Via Omodeo NV02 26
PROGR. 400.00
PARZ. 20.00

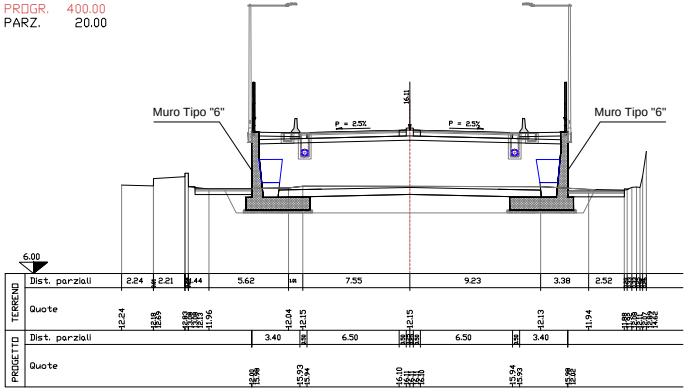
Muro Tipo "6"
Muro Tipo "6"
P = 2.5%
P = 2.5%
16.11
6.00
TERRENO
Dist. parziali
2.24
2.21
1.44
5.62
7.55
9.23
3.38
2.52
Quote
PROGETTO
Dist. parziali
3.40
6.50
6.50
3.40
Quote

SEZIONE N. 30		
Piano di posa	m	22.30
Bonifica	m2	10.96
Scavo	m2	0.00
Geotessile	m	24.30
Rilevato/riporto	m2	26.50
Terreno vegetale SX	m2	0.00
Terreno vegetale DX	m2	0.00
Inerbimento SX	m	0.00
Inerbimento DX	m	0.00
Fosso SX	m2	0.00
Fosso DX	m2	0.00
Scotico	m2	11.03
Pavimentazione	m	15.50
Pav. usura sp. 0.04	m2	0.62
Pav. binder sp. 0.05	m2	0.77
Pav. base. sp. 0.08	m2	1.24
Pav. fondaz. sp. 0.24	m2	3.72

Via Omodeo NV02 30
PROGR. 480.00
PARZ. 20.00

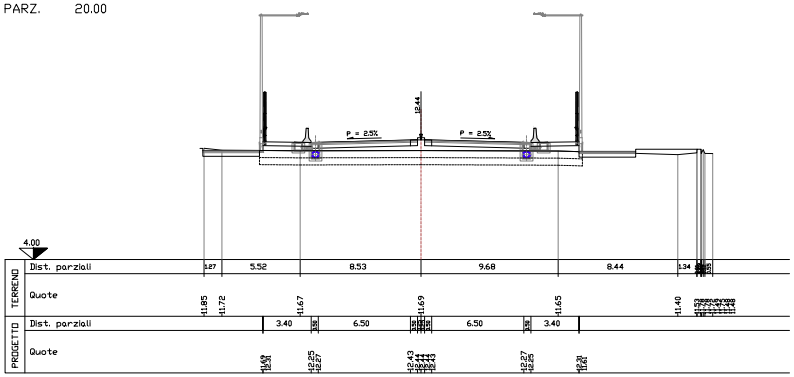
P = 2.5%
P = 2.5%
12.44
4.00
TERRENO
Dist. parziali
5.52
8.53
9.68
8.44
Quote
PROGETTO
Dist. parziali
3.40
6.50
6.50
3.40
Quote

Via Omodeo NV02 27
PROGR. 420.00
PARZ. 20.00

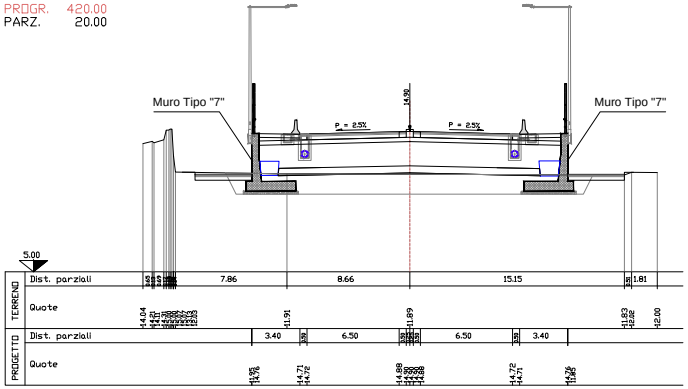
Muro Tipo "7"
Muro Tipo "7"
P = 2.5%
P = 2.5%
14.90
5.00
TERRENO
Dist. parziali
7.86
8.66
15.15
1.81
Quote
PROGETTO
Dist. parziali
3.40
6.50
6.50
3.40
Quote

SEZIONE N. 31		
Piano di posa	m	22.36
Bonifica	m2	10.96
Scavo	m2	3.32
Geotessile	m	24.36
Rilevato/riporto	m2	16.40
Terreno vegetale SX	m2	0.00
Terreno vegetale DX	m2	0.00
Inerbimento SX	m	0.00
Inerbimento DX	m	0.00
Fosso SX	m2	0.00
Fosso DX	m2	0.00
Scotico	m2	11.03
Pavimentazione	m	15.50
Pav. usura sp. 0.04	m2	0.62
Pav. binder sp. 0.05	m2	0.77
Pav. base. sp. 0.08	m2	1.24
Pav. fondaz. sp. 0.24	m2	3.72

Via Omodeo NV02 31
PROGR. 500.00
PARZ. 20.00

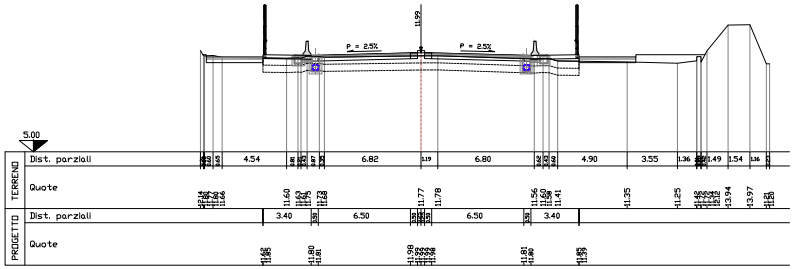
P = 2.5%
P = 2.5%
11.99
5.00
TERRENO
Dist. parziali
4.54
6.82
6.80
4.90
3.55
1.49
1.54
Quote
PROGETTO
Dist. parziali
3.40
6.50
6.50
3.40
Quote

Via Omodeo NV02 28
PROGR. 440.00
PARZ. 20.00

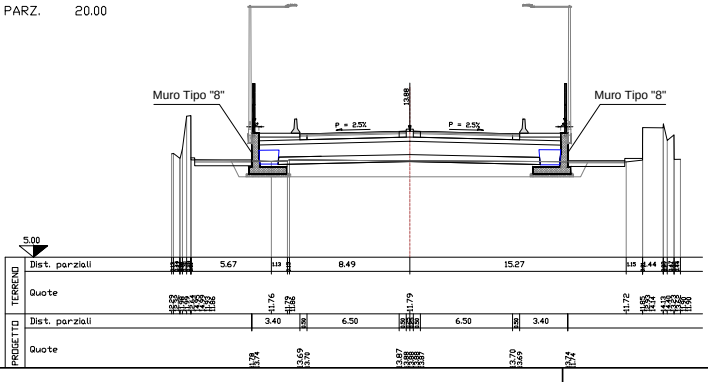
Muro Tipo "8"
Muro Tipo "8"
P = 2.5%
P = 2.5%
13.88
5.00
TERRENO
Dist. parziali
5.67
8.49
15.27
1.44
Quote
PROGETTO
Dist. parziali
3.40
6.50
6.50
3.40
Quote

SEZIONE N. 32		
Piano di posa	m	0.00
Bonifica	m2	0.00
Scavo	m2	0.00
Geotessile	m	0.00
Rilevato	m2	0.00
Terreno vegetale SX	m2	0.00
Terreno vegetale DX	m2	0.00
Inerbimento SX	m	0.00
Inerbimento DX	m	0.00
Fosso SX	m2	0.00
Fosso DX	m2	0.00
Pavimentazione	m	0.00
Scotico	m	0.00

Via Omodeo NV02 32
PROGR. 520.00
PARZ. 20.00

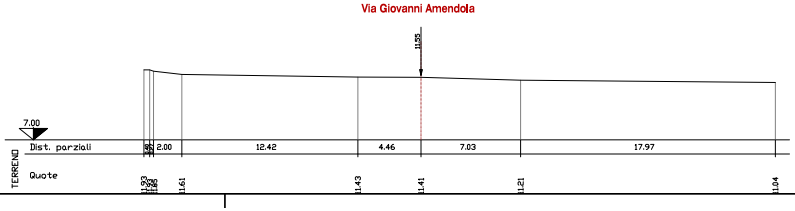
Via Giovanni Amendola
11.55
7.00
TERRENO
Dist. parziali
2.00
12.42
4.46
7.03
17.97
Quote
11.61
11.43
11.41
11.21
11.04

Via Omodeo NV02 33
PROGR. 524.66
PARZ. 4.66

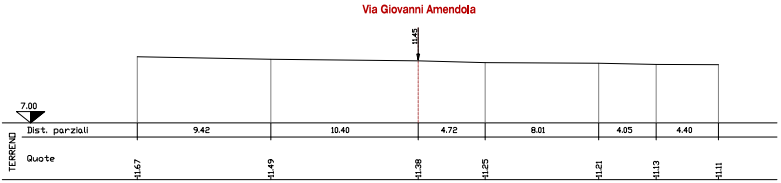
Via Giovanni Amendola
11.45
7.00
TERRENO
Dist. parziali
9.42
10.40
4.72
8.01
4.05
4.40
Quote
11.67
11.49
11.38
11.25
11.21
11.13
11.11

COMMITTENTE:

DIREZIONE INVESTIMENTI
DIREZIONE PROGRAMMI INVESTIMENTI
DIRETTRICE SUD - PROGETTO ADRIATICA

DIREZIONE LAVORI:

APPALTATORE:

PROGETTAZIONE:
MANDATARIA
MANDANTE

PROGETTO ESECUTIVO

LINEA BARI-LECCE - RIASSETTO NODO DI BARI
TRATTA A SUD DI BARI
VARIANTE DI TRACCIATO TRA BARI C.LE E BARI TORRE A MARE

ELABORATI VIABILITê
NV02 - Nuova viabilit¨ di Via Omodeo km 1+446,89
Sezioni trasversali

APPALTATORE	PROGETTAZIONE		SCALA:
DIRETTORE TECNICO Ing. A. DI PALMA	DIRETTORE DELLA PROGETTAZIONE Ing. MARCO RASIMELLI		1:1000

COMMESSA	LOTTO	FASE	ENTE	TIPO DOC.	OPERA/DISCIPLINA	PROGR.	REV.
IA3S	01	V	ZZ	W9	NV0200	001	E

Revis.	Descrizione	Redatto	Data	Verificato	Data	Approvato	Data	Autorizzato Data
A	Emissione	G. De Martino	Mag. 2021	G. Di Marco	Mag. 2021	M. Rasimelli	Mag. 2021	A. Renso Sett. 2022
B	Revisione in risposta a RdV: IA3S-RV-0000000091	G. De Martino	Ott. 2021	G. Di Marco	Ott. 2021	M. Rasimelli	Ott. 2021	
C	Revisione in risposta a RdV: IA3S-RV-0000000238	G. De Martino	Feb. 2022	G. Di Marco	Feb. 2022	M. Rasimelli	Feb. 2022	
D	Revisione in risposta a RdV: IA3S-RV-0000000404	G. De Martino	Giu. 2022	G. Di Marco	Giu. 2022	M. Rasimelli	Giu. 2022	
E	IA3S-RV-0000000577	G. De Martino	Sett. 2022	G. Di Marco	Sett. 2022	M. Rasimelli	Sett. 2022	

File: IA3S01VZZW9NV0200001E.DWG
n. Elab.: