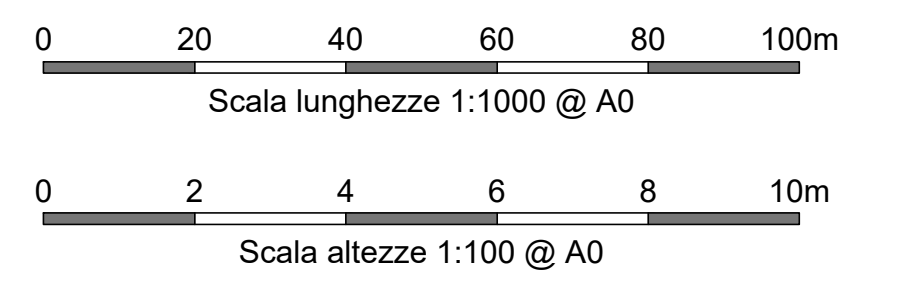


NOTE

- Tutte le dimensioni sono espresse in metri salvo diversamente specificato.
- Tutte le quote altimetriche sono espresse in metri e riferite al l.m.m.



LIVELLETTE

D=-4.623 L=650.000
P=-0.7111%

D=-1.981 L=702.560
P=-0.282%

Vi-13	15000.000
Prog. 5350.000	32.192
Q.ta	31.177
R	0.035
T	64.384
Bis.	0.42924
Sv	0.42924%
Dp	

COMUNE DI BARI

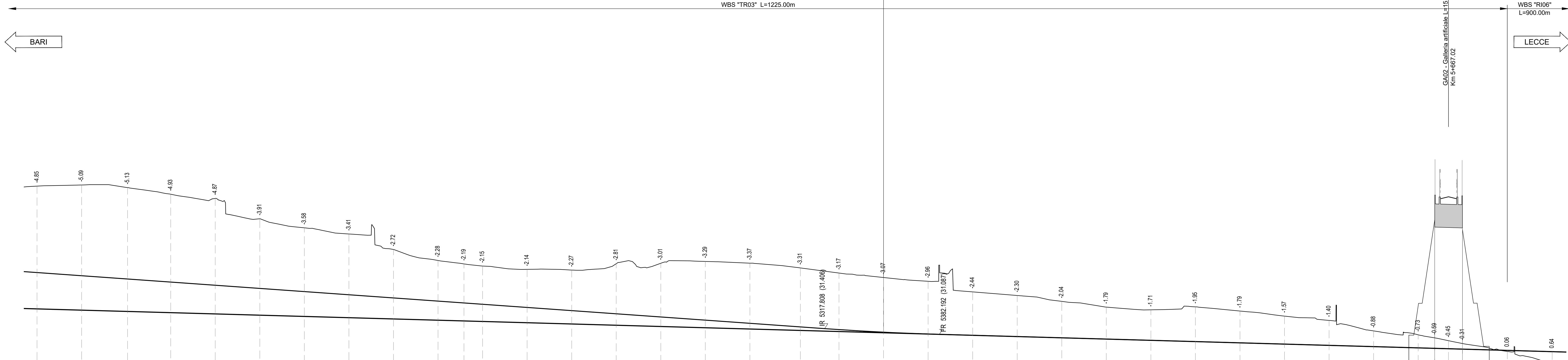
COMUNE DI BARI

COMUNE DI BARI

WBS "TR03" L=1225.00m

WBS "RI06" L=900.00m

NOV7 - Nuova viabilità a D.P. - km 5+487.50 m
GA02 - Galleria artificiale L=15.60m
Km 5+487.02

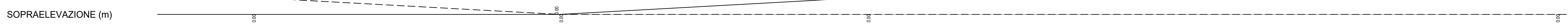
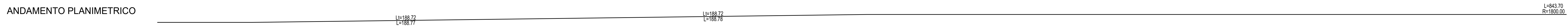


PROFILO IDRAULICO
FOSSO DI GUARDIA / CANALE
DI GRONDA IN DESTRA

Alt. 1: 100

Q.RIF. -10.00 Lun. 1: 1000

No. SEZIONI	246	247	248	249	250	251	252	253	254	255	256	257	258	259	260	261	262	263	264	265	266	267	268	269	270	271	272	273	274	275	276	277	278	279	280	281	282	283				
DISTANZE PARZIALI	25.00	25.79	24.21	25.00	25.00	25.00	25.00	25.00	25.00	25.00	14.57	10.43	25.00	25.00	25.00	25.00	25.00	25.00	28.34	21.66	25.00	25.00	25.00	25.00	25.00	25.00	25.00	25.00	25.00	25.00	25.00	25.00	25.00	25.00	25.00	25.15	25.20					
DISTANZE PROGRESSIVE	435.00	460.79	485.00	509.21	534.21	559.21	584.21	609.21	634.21	659.21	673.78	684.21	709.21	734.21	759.21	784.21	809.21	834.21	862.55	884.21	909.21	934.21	959.21	984.21	1009.21	1034.21	1059.21	1084.21	1109.21	1134.21	1159.21	1184.21	1209.21	1234.21	1259.21	1284.21	1309.21	1334.21	1359.21			
QUOTE PROGETTO	38.61	38.36	38.36	38.36	38.36	38.36	38.36	38.36	38.36	38.36	38.36	38.36	38.36	38.36	38.36	38.36	38.36	38.36	38.36	38.36	38.36	38.36	38.36	38.36	38.36	38.36	38.36	38.36	38.36	38.36	38.36	38.36	38.36	38.36	38.36	38.36	38.36	38.36	38.36	38.36		
QUOTE TERRENO	38.61	38.36	38.36	38.36	38.36	38.36	38.36	38.36	38.36	38.36	38.36	38.36	38.36	38.36	38.36	38.36	38.36	38.36	38.36	38.36	38.36	38.36	38.36	38.36	38.36	38.36	38.36	38.36	38.36	38.36	38.36	38.36	38.36	38.36	38.36	38.36	38.36	38.36	38.36	38.36	38.36	
ETTOMETRICHE	PK 4+900		PK 5+000		PK 5+100		PK 5+200		PK 5+300		PK 5+400		PK 5+500		PK 5+600		PK 5+700																									



COMMITTENTE:

RETE FERROVIARIA ITALIANA
GRUPPO FERROVIE DELLO STATO ITALIANE
DIREZIONE INVESTIMENTI
DIREZIONE PROGRAMMI INVESTIMENTI
DIRETTRICE SUD - PROGETTO ADRIATICA

DIREZIONE LAVORI:

ITALFERR
GRUPPO FERROVIE DELLO STATO ITALIANE

APPALTATORE:

AGOSTINO
CONSTRUTTORI GENERALI

PROGETTAZIONE:

MANDATARI: tpa MANDANTE: INFRASTRUTTURE HUB

PROGETTO ESECUTIVO
LINEA BARI-LECCE - RIASSETTO NODO DI BARI
TRATTA A SUD DI BARI
VARIANTE DI TRACCIATO TRA BARI C.LE E BARI TORRE A MARE

TR03 - Trincea da km 4+300 a km 5+700 - LINEA RFI
Profilo longitudinale
Tavola 2

APPALTATORE	PROGETTAZIONE	SCALA:
DIREZIONE TECNICA ING. M. MARCO MARCELLI	DIREZIONE DELLA PROGETTAZIONE ING. M. MARCO MARCELLI	1:1000/100

COMMESSA	LOTTO	FASE	ENTE	TIPO DOC.	OPERAZIONE	DISCIPLINA	PROGR.	REV.
IA3S01VZ	01	V	ZZ	F7	TR0306	002	E	

Revis.	Descrizione	Redatto	Data	Verificato	Data	Approvato	Data	Autorizzato	Data
A	Elaborazione esecutiva	M. Marcellini	19/04/2021	M. Marcellini	19/04/2021	M. Marcellini	22/04/2021	D. Bonolis	19/05/2022
B	Revisione per RFI AS5-RF-00000115	M. Marcellini	16/06/2021	A. Rinaldi	25/06/2021	M. Marcellini	23/06/2021		
C	Revisione per RFI AS5-RF-00000116	M. Marcellini	27/01/2021	A. Rinaldi	28/01/2021	M. Marcellini	31/01/2021		
D	Revisione per RFI AS5-RF-00000141	M. Marcellini	04/07/2022	A. Rinaldi	11/07/2022	M. Marcellini	13/07/2022		
E	Revisione per RFI AS5-RF-00000142	N. Anzani	15/06/2022	A. Rinaldi	16/06/2022	M. Marcellini	16/06/2022		