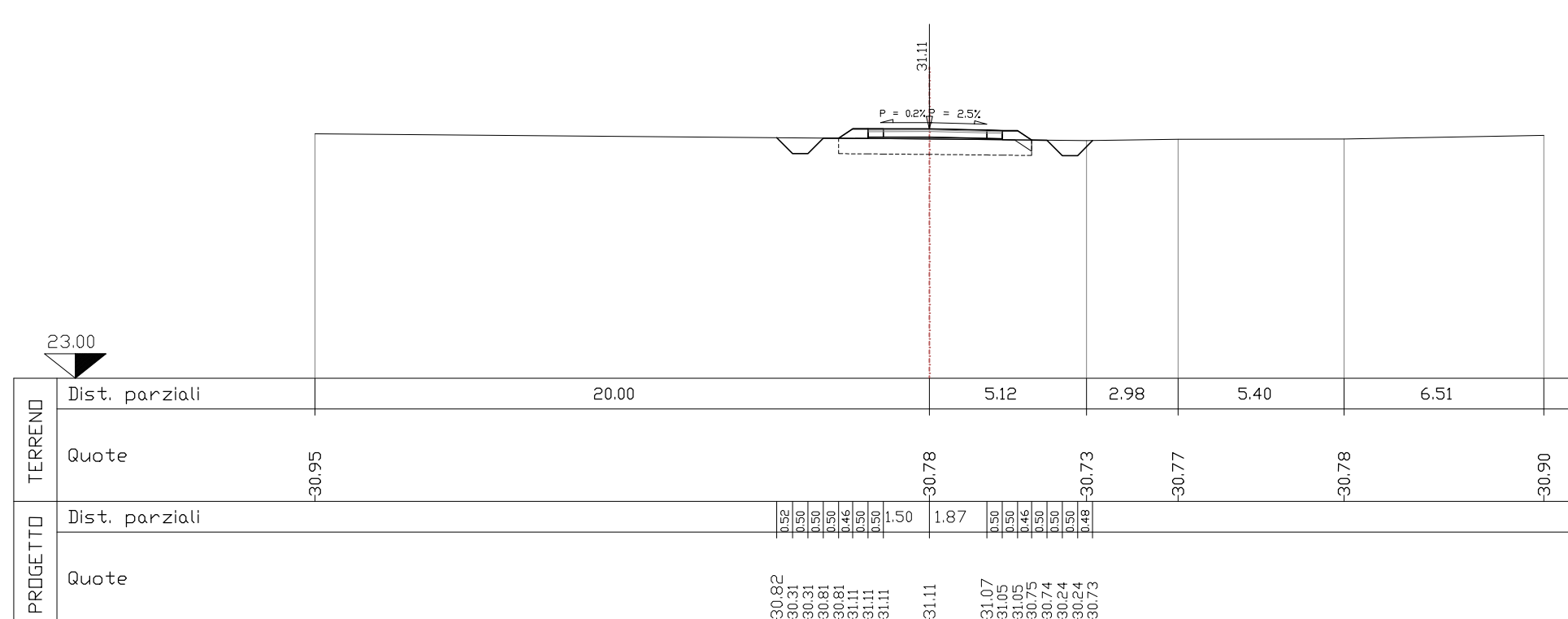


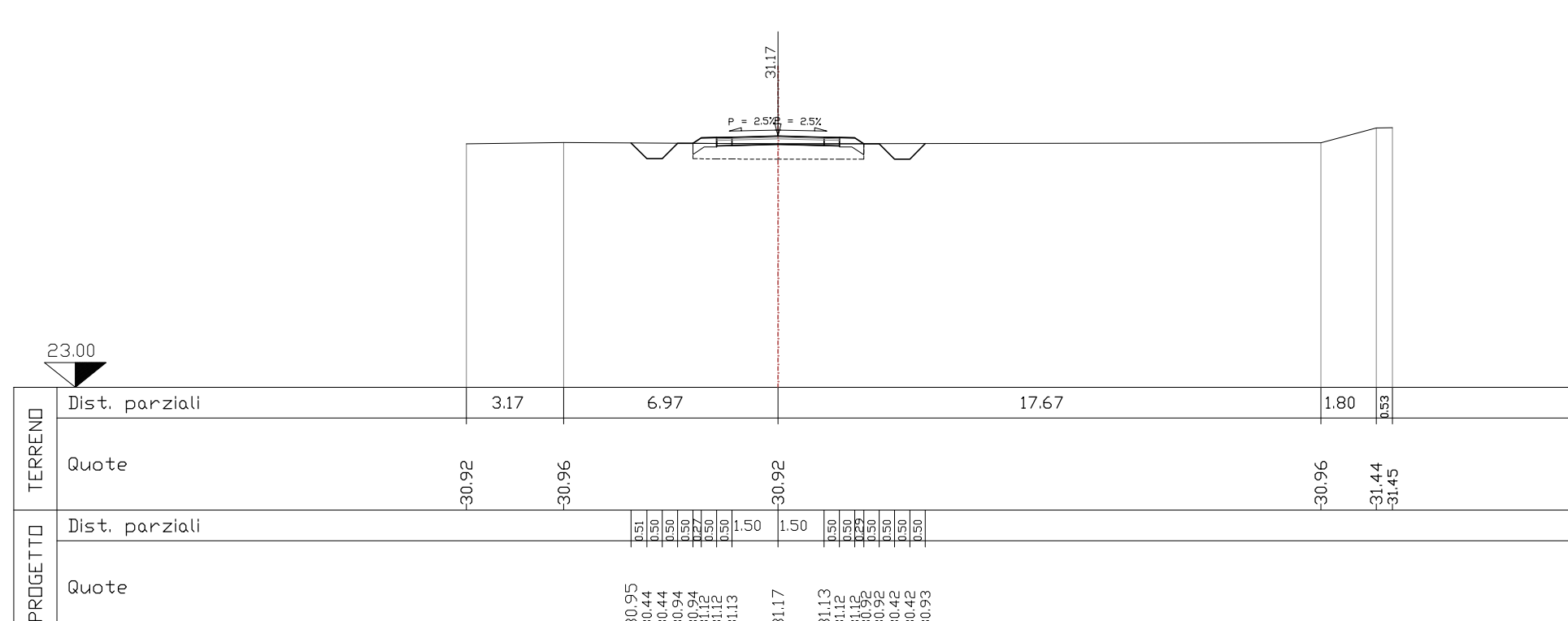
SEZ.NUM.37
PROGR. 600.00
PARZ. 8.35

SEZIONE N.37	
Piano di posa	n 6.28
Bonifica	m2 0.00
Scavo	m2 0.00
Rilevato	m2 0.66
Terreno vegetale SX	m2 0.28
Terreno vegetale DX	m2 0.32
Fosso SX	m2 0.51
Fosso DX	m2 0.49
Scotico - Rilevato	m2 3.14
Pavimentazione	n 4.37
Pav. usura sp. 0.04	m2 0.17
Pav. binder sp. 0.05	m2 0.22
Pav. Fondaz. sp. 0.18	m2 0.79



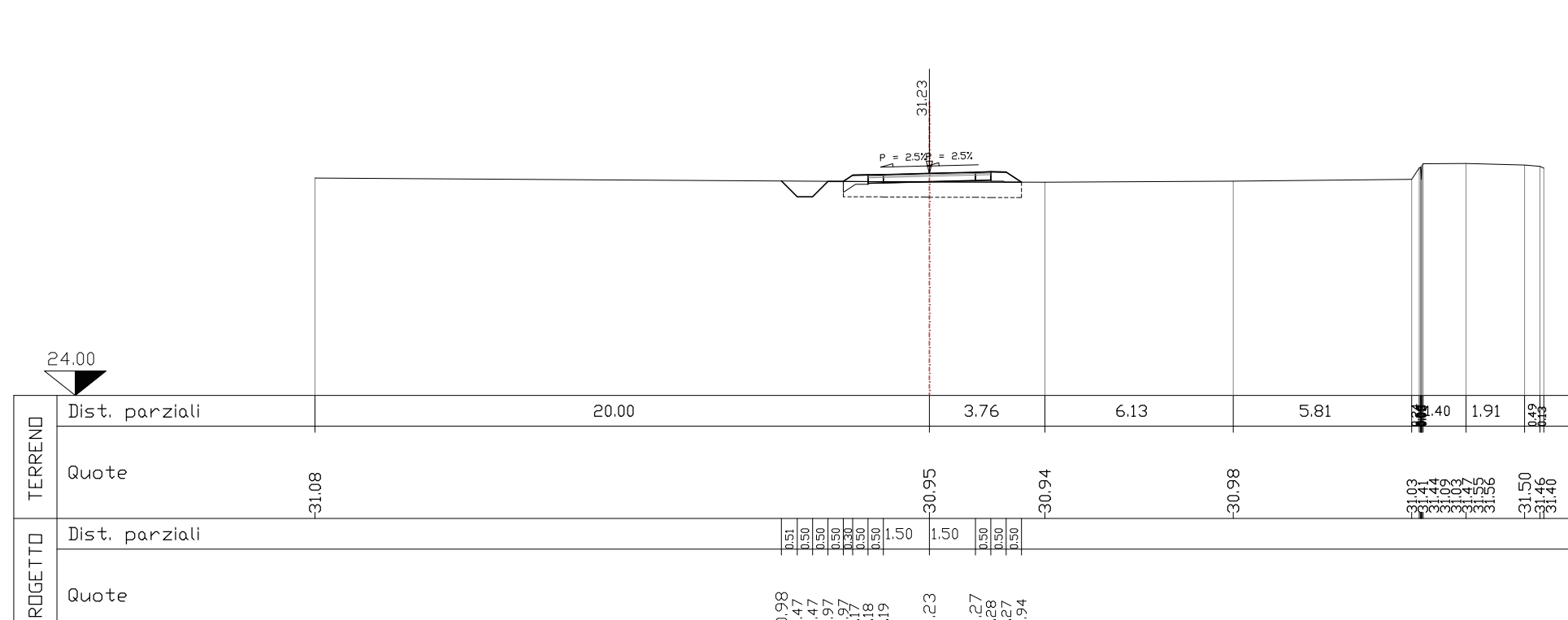
SEZ.NUM.38
PROGR. 625.00
PARZ. 25.00

SEZIONE N.38	
Piano di posa	n 5.56
Bonifica	m2 0.00
Scavo	m2 0.18
Rilevato	m2 0.24
Terreno vegetale SX	m2 0.26
Terreno vegetale DX	m2 0.26
Fosso SX	m2 0.51
Fosso DX	m2 0.50
Scotico - Rilevato	m2 2.78
Pavimentazione	n 4.00
Pav. usura sp. 0.04	m2 0.16
Pav. binder sp. 0.05	m2 0.20
Pav. Fondaz. sp. 0.18	m2 0.72



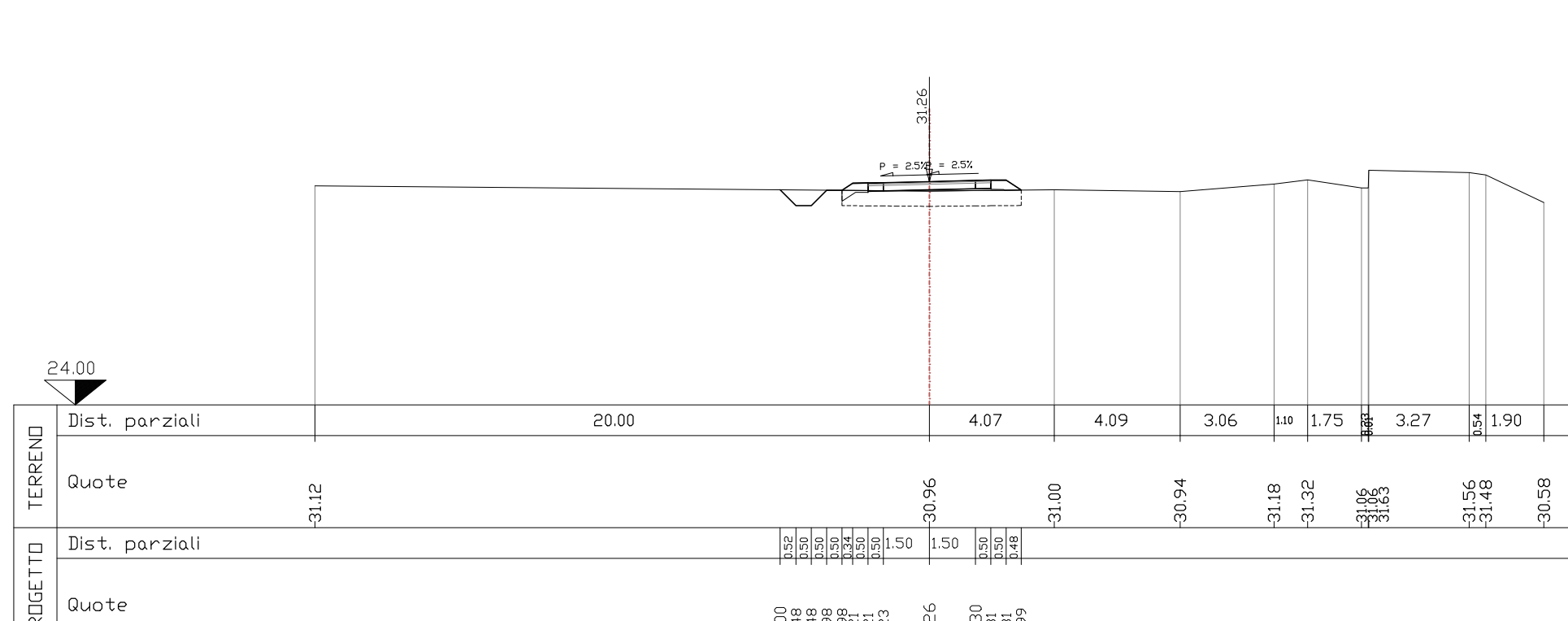
SEZ.NUM.39
PROGR. 650.00
PARZ. 25.00

SEZIONE N.39	
Piano di posa	n 5.80
Bonifica	m2 0.00
Scavo	m2 0.05
Rilevato	m2 0.45
Terreno vegetale SX	m2 0.25
Terreno vegetale DX	m2 0.23
Fosso SX	m2 0.51
Fosso DX	m2 0.00
Scotico - Rilevato	m2 2.90
Pavimentazione	n 4.00
Pav. usura sp. 0.04	m2 0.16
Pav. binder sp. 0.05	m2 0.20
Pav. Fondaz. sp. 0.18	m2 0.72



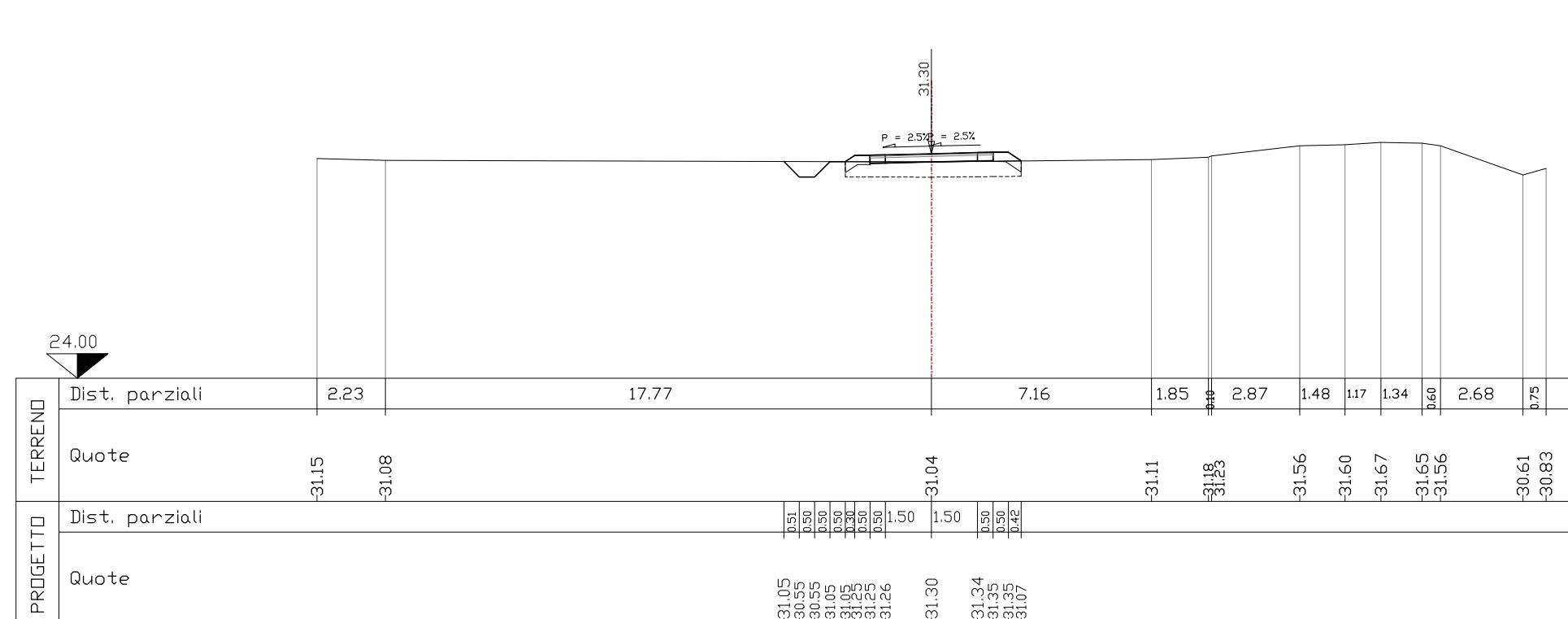
SEZ.NUM.40
PROGR. 665.31
PARZ. 15.31

SEZIONE N.40	
Piano di posa	n 5.83
Bonifica	m2 0.00
Scavo	m2 0.01
Rilevato	m2 0.52
Terreno vegetale SX	m2 0.26
Terreno vegetale DX	m2 0.23
Fosso SX	m2 0.51
Fosso DX	m2 0.00
Scotico - Rilevato	m2 2.92
Pavimentazione	n 4.00
Pav. usura sp. 0.04	m2 0.16
Pav. binder sp. 0.05	m2 0.20
Pav. Fondaz. sp. 0.18	m2 0.72



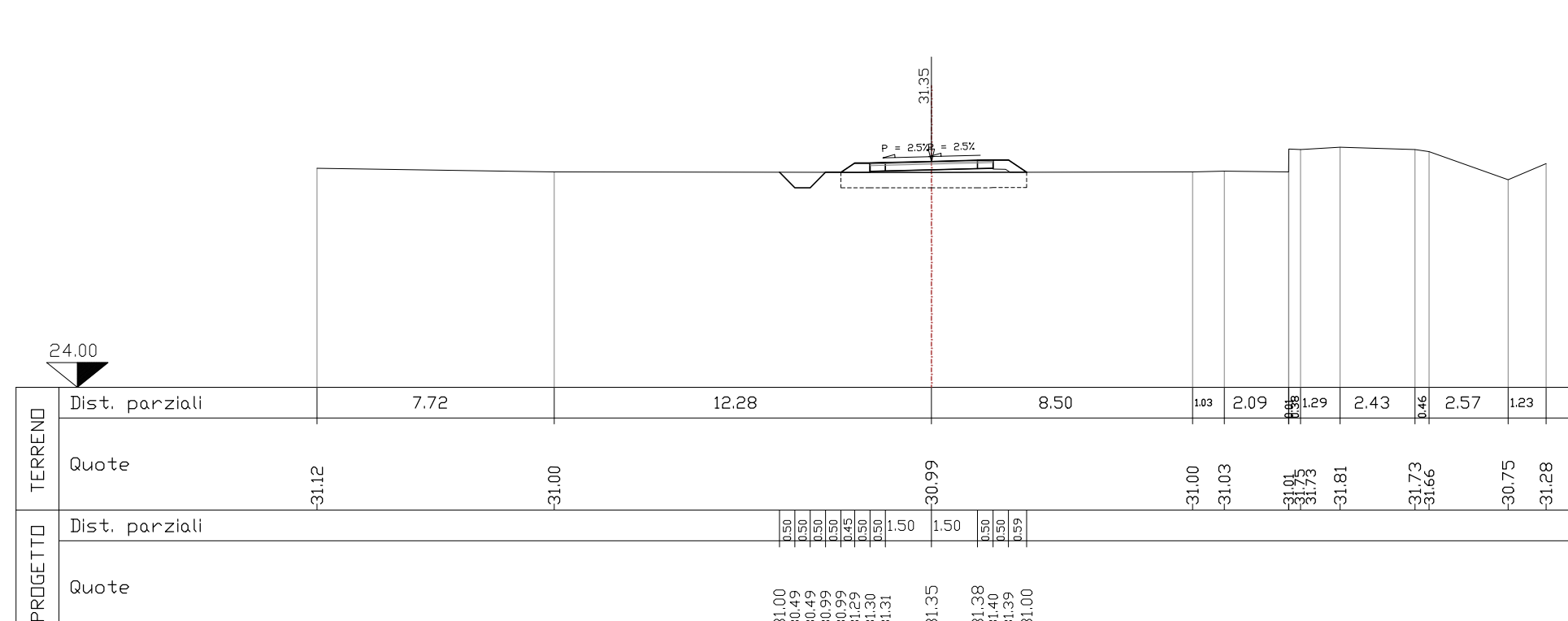
SEZ.NUM.41
PROGR. 682.32
PARZ. 17.02

SEZIONE N.41	
Piano di posa	n 5.72
Bonifica	m2 0.00
Scavo	m2 0.07
Rilevato	m2 0.35
Terreno vegetale SX	m2 0.28
Terreno vegetale DX	m2 0.30
Fosso SX	m2 0.50
Fosso DX	m2 0.00
Scotico - Rilevato	m2 2.86
Pavimentazione	n 4.00
Pav. usura sp. 0.04	m2 0.16
Pav. binder sp. 0.05	m2 0.20
Pav. Fondaz. sp. 0.18	m2 0.72



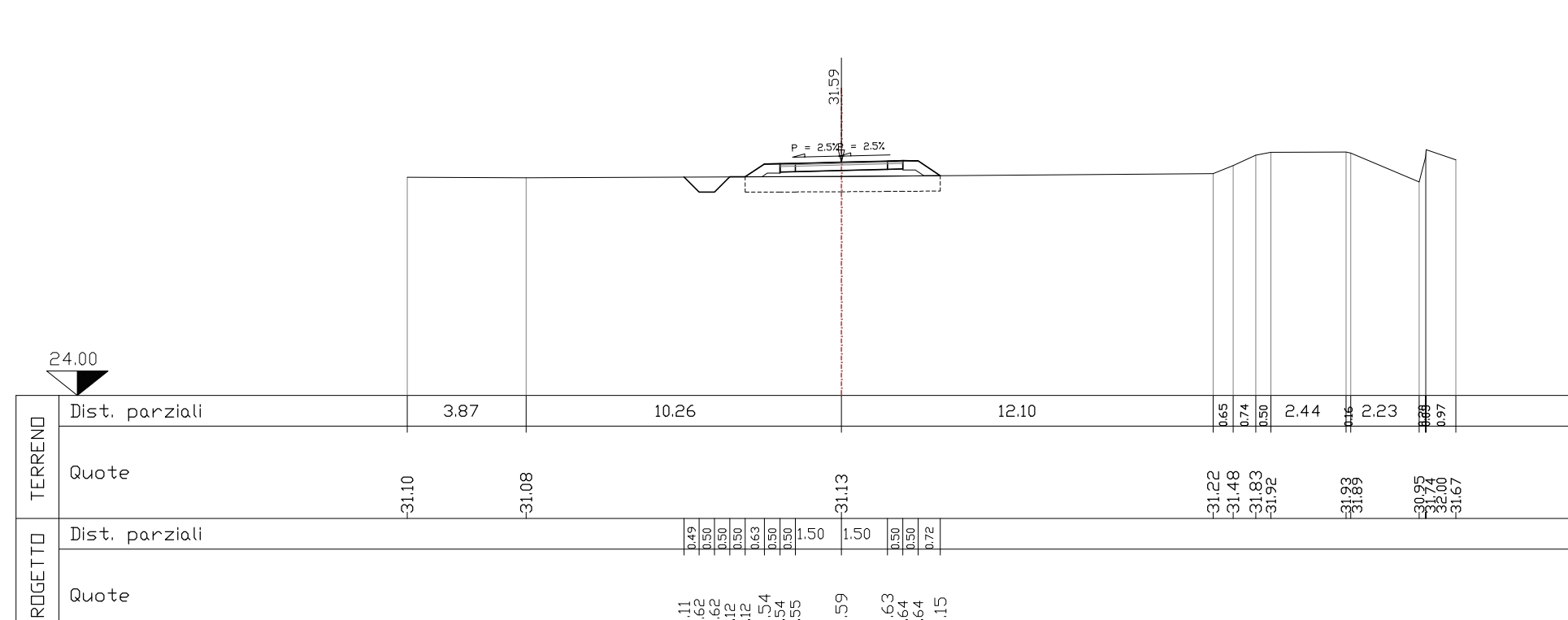
SEZ.NUM.42
PROGR. 699.34
PARZ. 17.02

SEZIONE N.42	
Piano di posa	n 6.04
Bonifica	m2 0.00
Scavo	m2 0.00
Rilevato	m2 0.87
Terreno vegetale SX	m2 0.25
Terreno vegetale DX	m2 0.27
Fosso SX	m2 0.50
Fosso DX	m2 0.00
Scotico - Rilevato	m2 3.02
Pavimentazione	n 4.00
Pav. usura sp. 0.04	m2 0.16
Pav. binder sp. 0.05	m2 0.20
Pav. Fondaz. sp. 0.18	m2 0.72



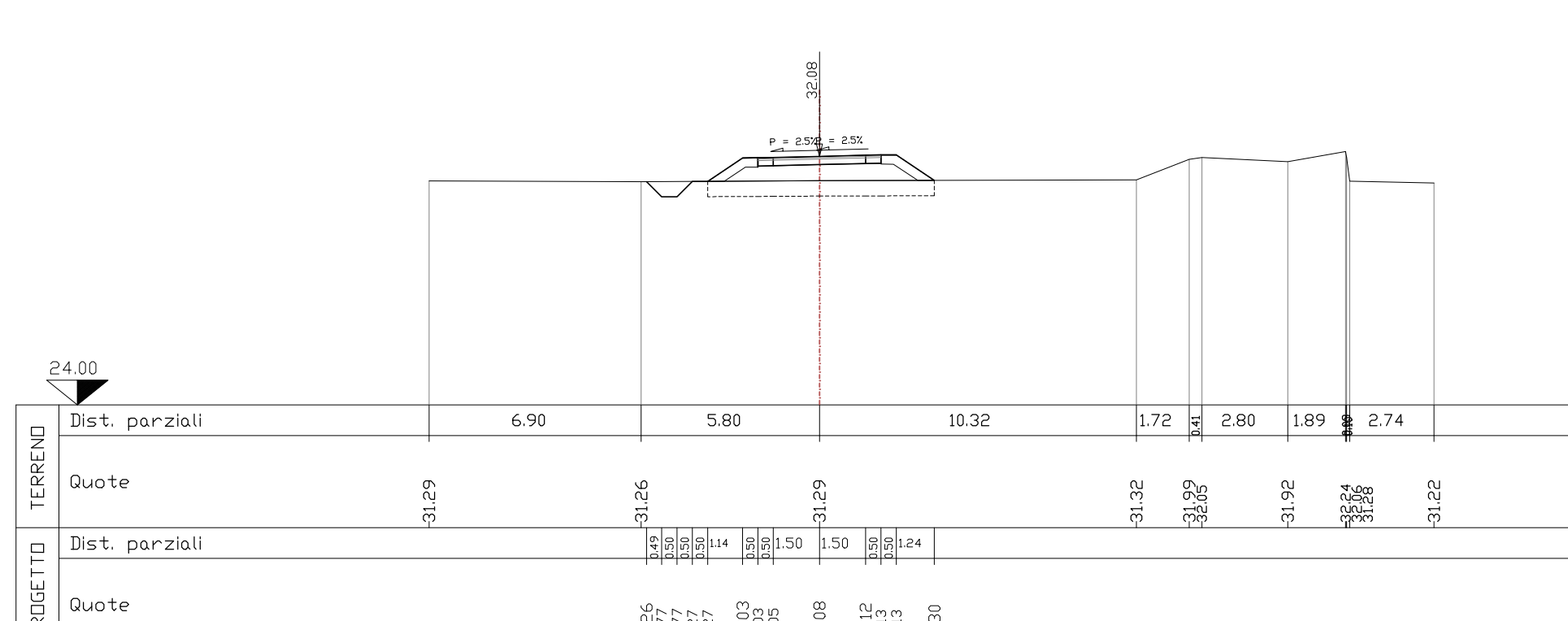
SEZ.NUM.43
PROGR. 725.00
PARZ. 25.66

SEZIONE N.43	
Piano di posa	n 6.35
Bonifica	m2 0.00
Scavo	m2 0.00
Rilevato	m2 1.52
Terreno vegetale SX	m2 0.30
Terreno vegetale DX	m2 0.32
Fosso SX	m2 0.49
Fosso DX	m2 0.00
Scotico - Rilevato	m2 3.18
Pavimentazione	n 4.00
Pav. usura sp. 0.04	m2 0.16
Pav. binder sp. 0.05	m2 0.20
Pav. Fondaz. sp. 0.18	m2 0.72



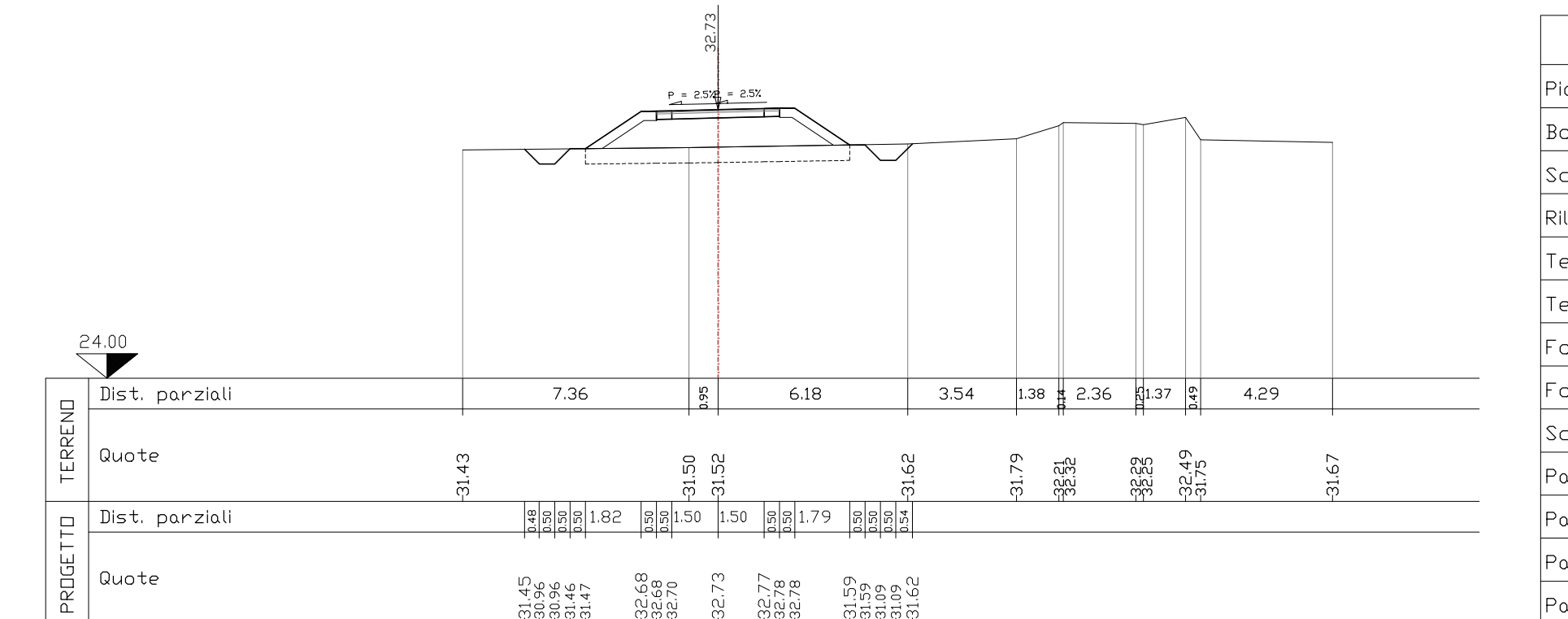
SEZ.NUM.44
PROGR. 750.00
PARZ. 25.00

SEZIONE N.44	
Piano di posa	n 7.38
Bonifica	m2 0.00
Scavo	m2 0.00
Rilevato	m2 3.83
Terreno vegetale SX	m2 0.49
Terreno vegetale DX	m2 0.50
Fosso SX	m2 0.49
Fosso DX	m2 0.00
Scotico - Rilevato	m2 3.69
Pavimentazione	n 4.00
Pav. usura sp. 0.04	m2 0.16
Pav. binder sp. 0.05	m2 0.20
Pav. Fondaz. sp. 0.18	m2 0.72



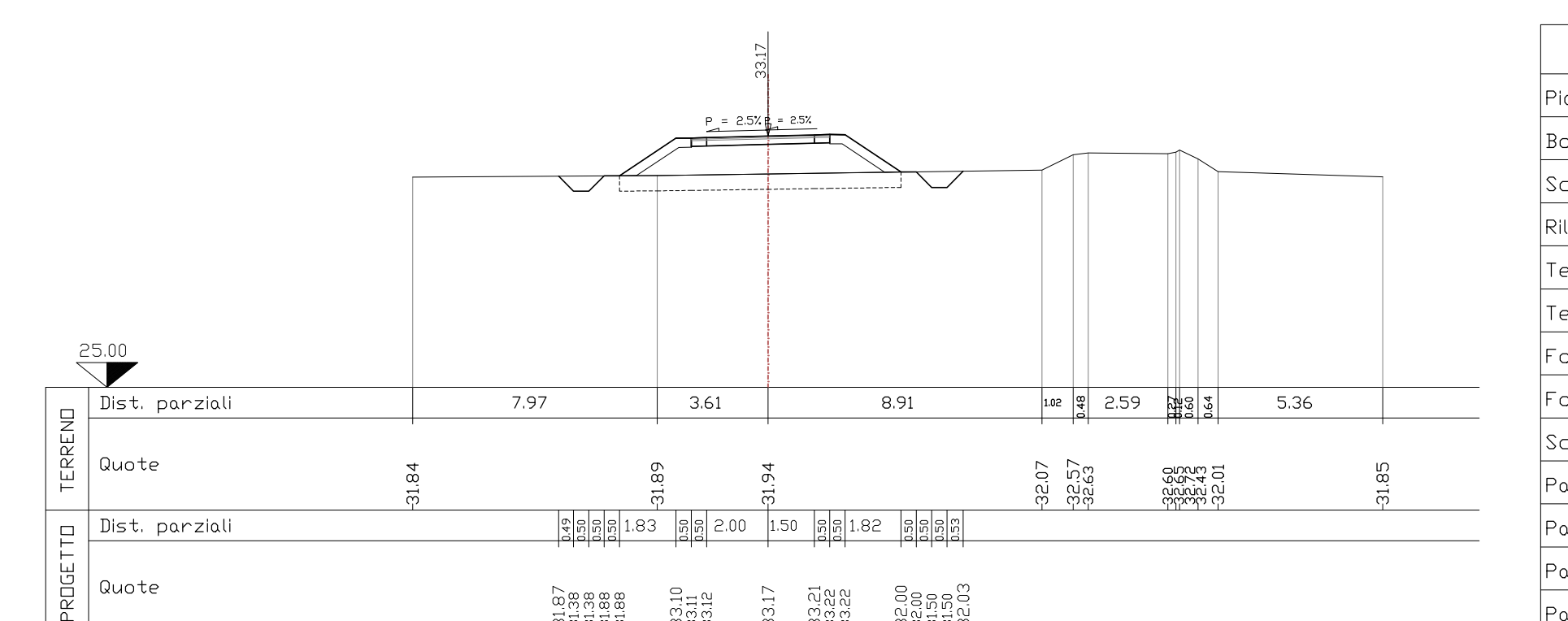
SEZ.NUM.45
PROGR. 775.00
PARZ. 25.00

SEZIONE N.45	
Piano di posa	n 8.61
Bonifica	m2 0.00
Scavo	m2 0.00
Rilevato	m2 7.17
Terreno vegetale SX	m2 0.71
Terreno vegetale DX	m2 0.70
Fosso SX	m2 0.49
Fosso DX	m2 0.53
Scotico - Rilevato	m2 4.31
Pavimentazione	n 4.00
Pav. usura sp. 0.04	m2 0.16
Pav. binder sp. 0.05	m2 0.20
Pav. Fondaz. sp. 0.18	m2 0.72



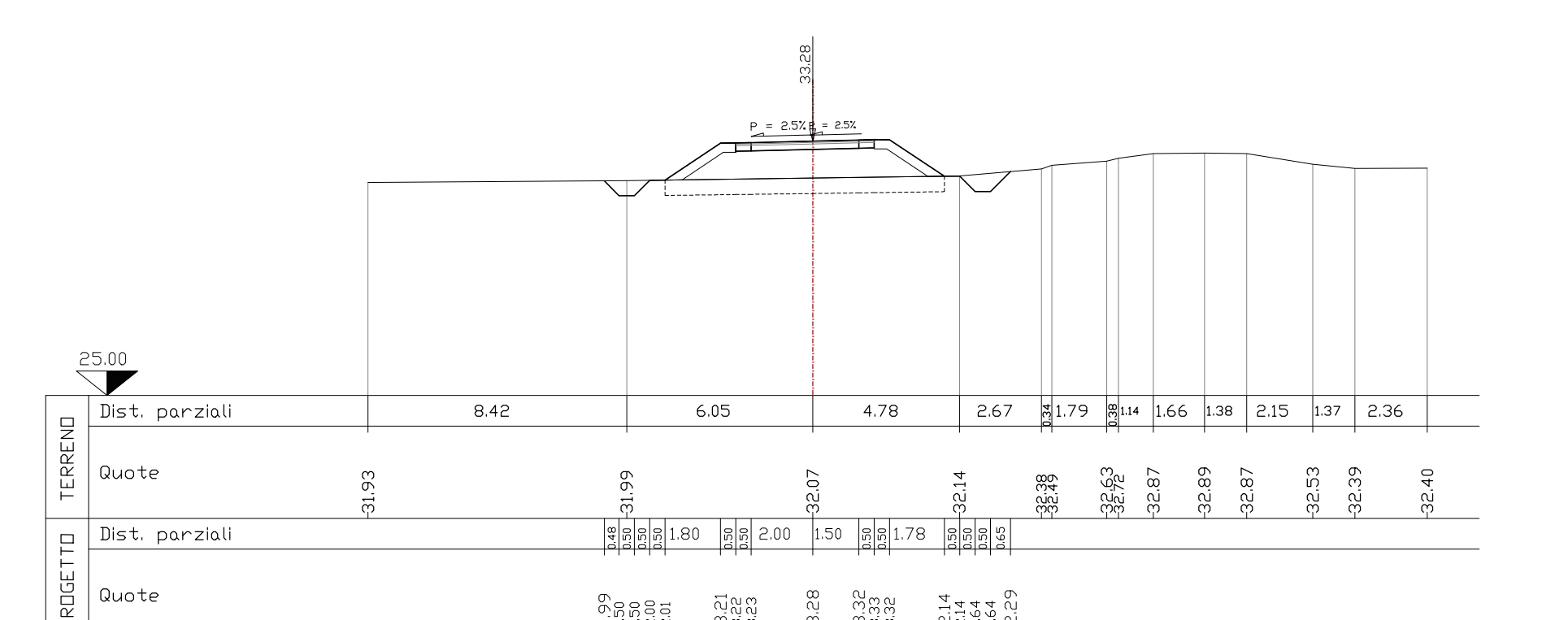
SEZ.NUM.46
PROGR. 798.82
PARZ. 23.82

SEZIONE N.46	
Piano di posa	n 9.16
Bonifica	m2 0.00
Scavo	m2 0.00
Rilevato	m2 7.77
Terreno vegetale SX	m2 0.74
Terreno vegetale DX	m2 0.71
Fosso SX	m2 0.49
Fosso DX	m2 0.53
Scotico - Rilevato	m2 4.58
Pavimentazione	n 4.50
Pav. usura sp. 0.04	m2 0.18
Pav. binder sp. 0.05	m2 0.23
Pav. Fondaz. sp. 0.18	m2 0.81



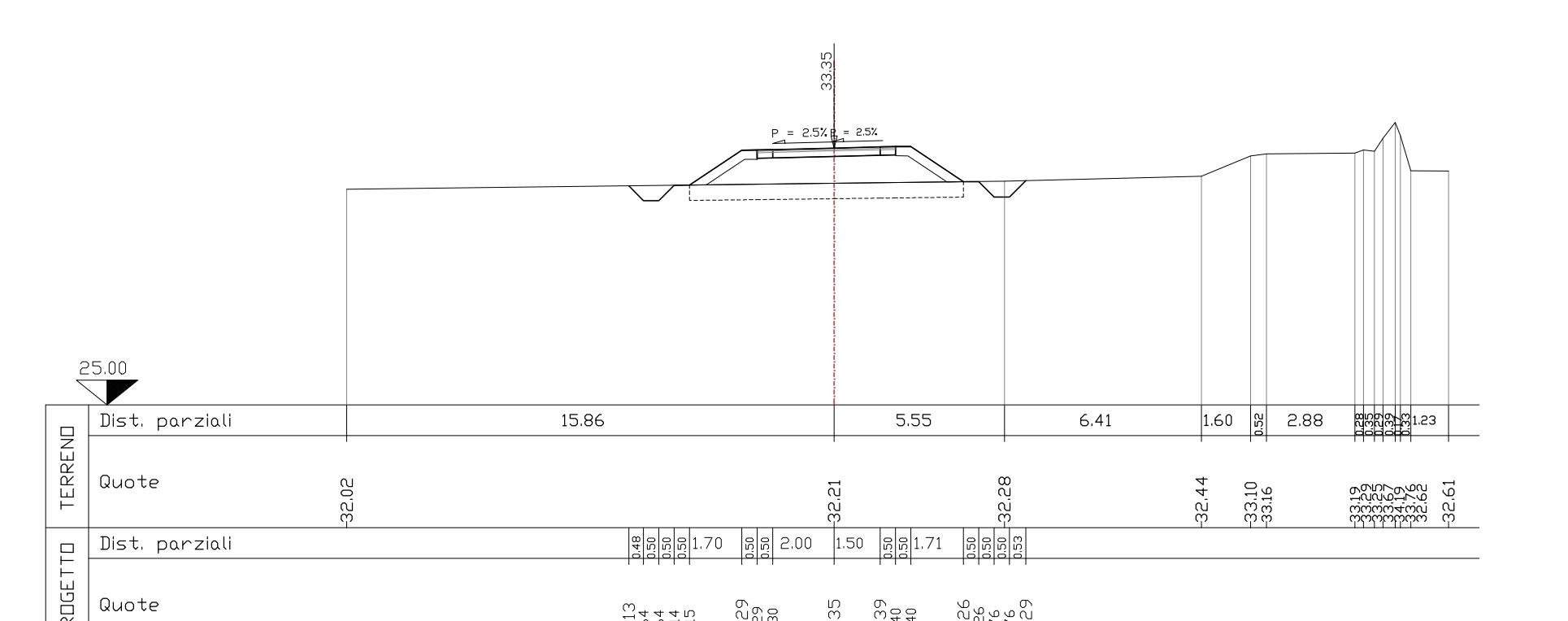
SEZ.NUM.47
PROGR. 808.16
PARZ. 9.34

SEZIONE N.47	
Piano di posa	n 9.09
Bonifica	m2 0.00
Scavo	m2 0.00
Rilevato	m2 7.54
Terreno vegetale SX	m2 0.70
Terreno vegetale DX	m2 0.70
Fosso SX	m2 0.49
Fosso DX	m2 0.62
Scotico - Rilevato	m2 4.55
Pavimentazione	n 4.50
Pav. usura sp. 0.04	m2 0.18
Pav. binder sp. 0.05	m2 0.23
Pav. Fondaz. sp. 0.18	m2 0.81



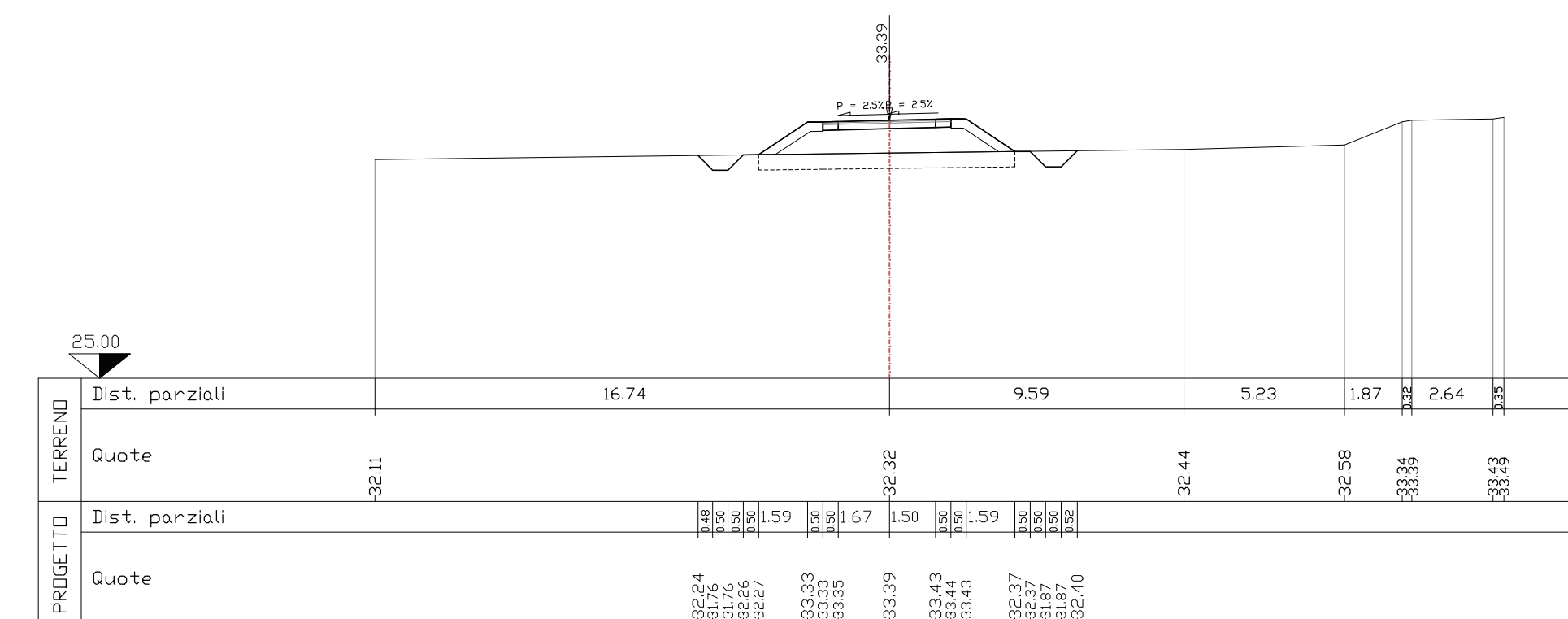
SEZ.NUM.48
PROGR. 817.49
PARZ. 9.34

SEZIONE N.48	
Piano di posa	n 8.91
Bonifica	m2 0.00
Scavo	m2 0.00
Rilevato	m2 7.01
Terreno vegetale SX	m2 0.72
Terreno vegetale DX	m2 0.67
Fosso SX	m2 0.49
Fosso DX	m2 0.53
Scotico - Rilevato	m2 4.46
Pavimentazione	n 4.50
Pav. usura sp. 0.04	m2 0.18
Pav. binder sp. 0.05	m2 0.23
Pav. Fondaz. sp. 0.18	m2 0.81



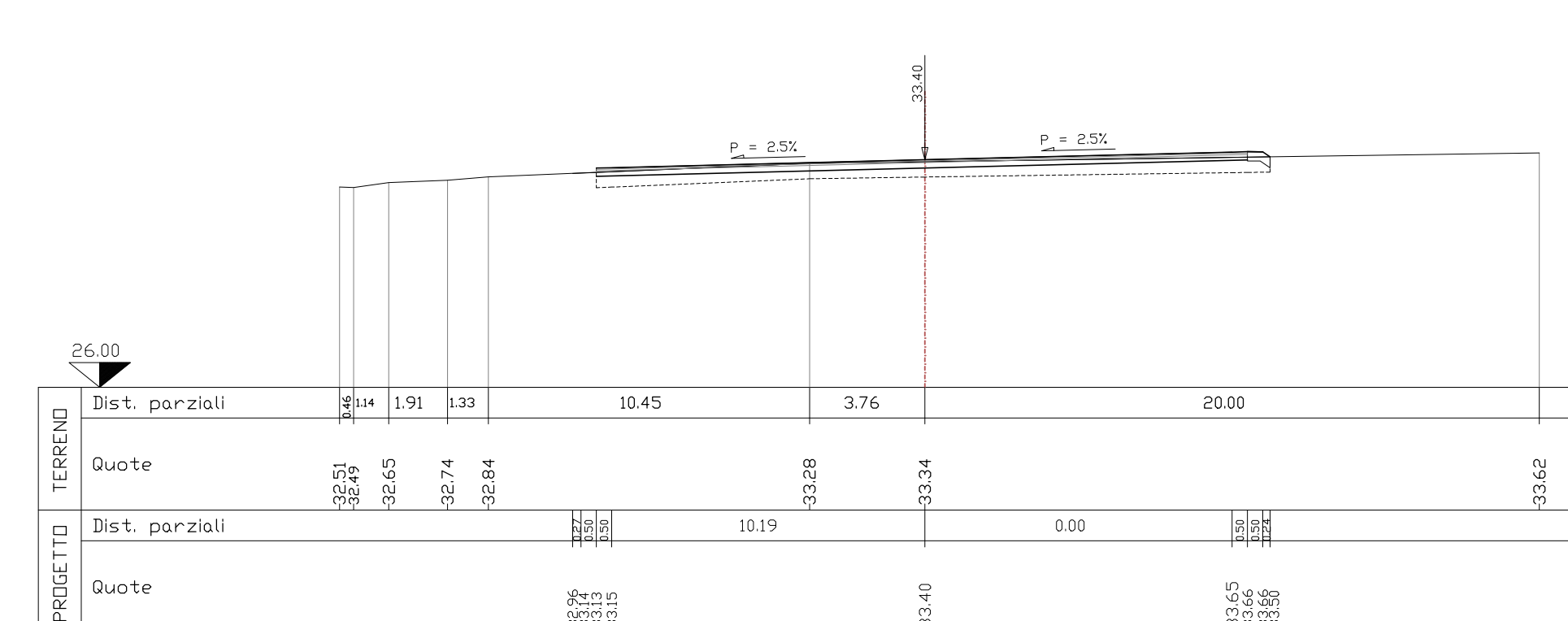
SEZ.NUM.49
PROGR. 825.00
PARZ. 7.51

SEZIONE N.49	
Piano di posa	n 8.34
Bonifica	m2 0.00
Scavo	m2 0.31
Rilevato	m2 6.04
Terreno vegetale SX	m2 0.63
Terreno vegetale DX	m2 0.63
Fosso SX	m2 0.49
Fosso DX	m2 0.52
Scotico - Rilevato	m2 4.17
Pavimentazione	n 4.17
Pav. usura sp. 0.04	m2 0.17
Pav. binder sp. 0.05	m2 0.21
Pav. Fondaz. sp. 0.18	m2 0.75



SEZ.NUM.50
DI RACCORDO
PROGR. 840.48
PARZ. 15.48

SEZIONE N.50	
Piano di posa	n 22.71
Bonifica	m2 0.00
Scavo	m2 3.77
Rilevato	m2 0.20
Terreno vegetale SX	m2 0.25
Terreno vegetale DX	m2 0.24
Fosso SX	m2 0.00
Fosso DX	m2 0.00
Scotico - Rilevato	m2 11.35
Pavimentazione	n 21.20
Pav. usura sp. 0.04	m2 0.85
Pav. binder sp. 0.05	m2 1.06
Pav. Fondaz. sp. 0.18	m2 3.82



COMMITTENTE: **RFI** RETE FERROVIARIA ITALIANA
GRUPPO FERROVIE DELLO STATO ITALIANE
DIREZIONE PROGRAMMI INVESTIMENTI
DIRETTRICE SUD - PROGETTO ADRIATICA

DIREZIONE LAVORI: **ITALFER** GRUPPO FERROVIE DELLO STATO ITALIANE

APPALTATORE: **AD AGOSTINO COSTRUZIONI**

PROGETTAZIONE: **pa** MANDANTE: **PROINFRA** **HUB**

PROGETTO ESECUTIVO

LINEA BARI-LECCE - RIASSETTO NODO DI BARI
TRATTA A SUD DI BARI
VARIANTE DI TRACCIATO TRA BARI C.LE E BARI TORRE A MARE

ELABORATI VIABILITA'
NV06 - Nuova Viabilità Via Rafaschieri - km 3+982.19
Sezioni trasversali - Viabilità di ricucitura n° 04 - tavola 4 di 4

APPALTATORE	PROGETTAZIONE	SCALA:
<i>[Signature]</i>	DIRETTORE DELLA PROGETTAZIONE Ing. MARCO PASARELLI	1:200

COMMESSA	LOTTO	FASE	ENTE	TIPO DOC.	OPERAZIONE	DISCIPLINA	PROGR.	REV.
IA3S	01	E	ZZ	W9	NV0600	005	E	

Rev.	Descrizione	Redatto	Data	Verificato	Data	Approvato	Data	Autorizzato Data
A	Sezione	G. Di Martino	Mag. 2021	G. Di Martino	Mag. 2021	M. Rasmelli	Mag. 2021	16.05.2022
B	Sezione di progetto in RFI	G. Di Martino	Ott. 2021	G. Di Martino	Ott. 2021	M. Rasmelli	Ott. 2021	
C	Sezione di progetto in RFI	G. Di Martino	Feb. 2022	G. Di Martino	Feb. 2022	M. Rasmelli	Feb. 2022	
D	Sezione di progetto in RFI	G. Di Martino	Ott. 2022	G. Di Martino	Ott. 2022	M. Rasmelli	Ott. 2022	
E	Sezione di progetto in RFI	G. Di Martino	Set. 2022	G. Di Martino	Set. 2022	M. Rasmelli	Set. 2022	

File: IA3S01EZZW9NV0600005E.DWG n. Esab.: