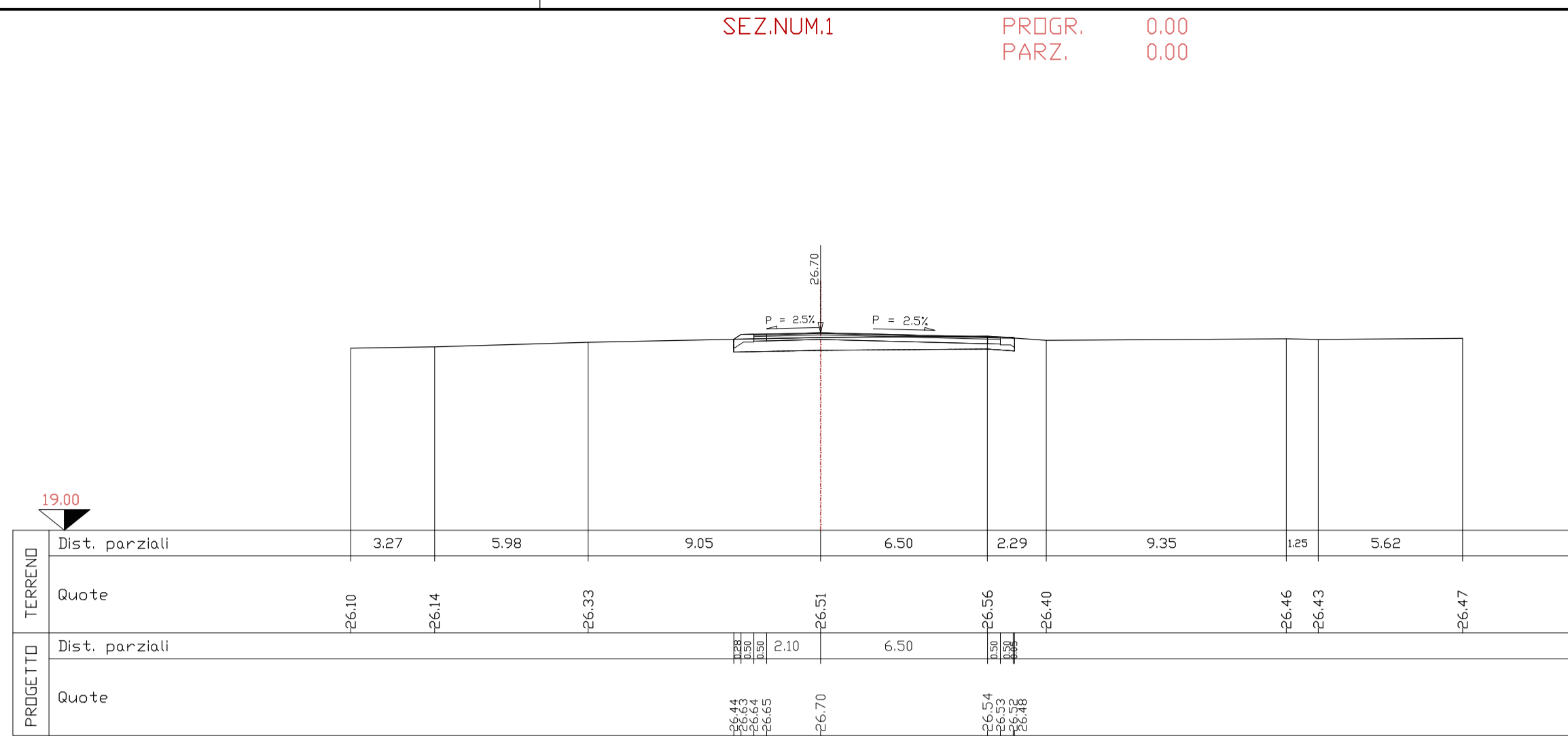



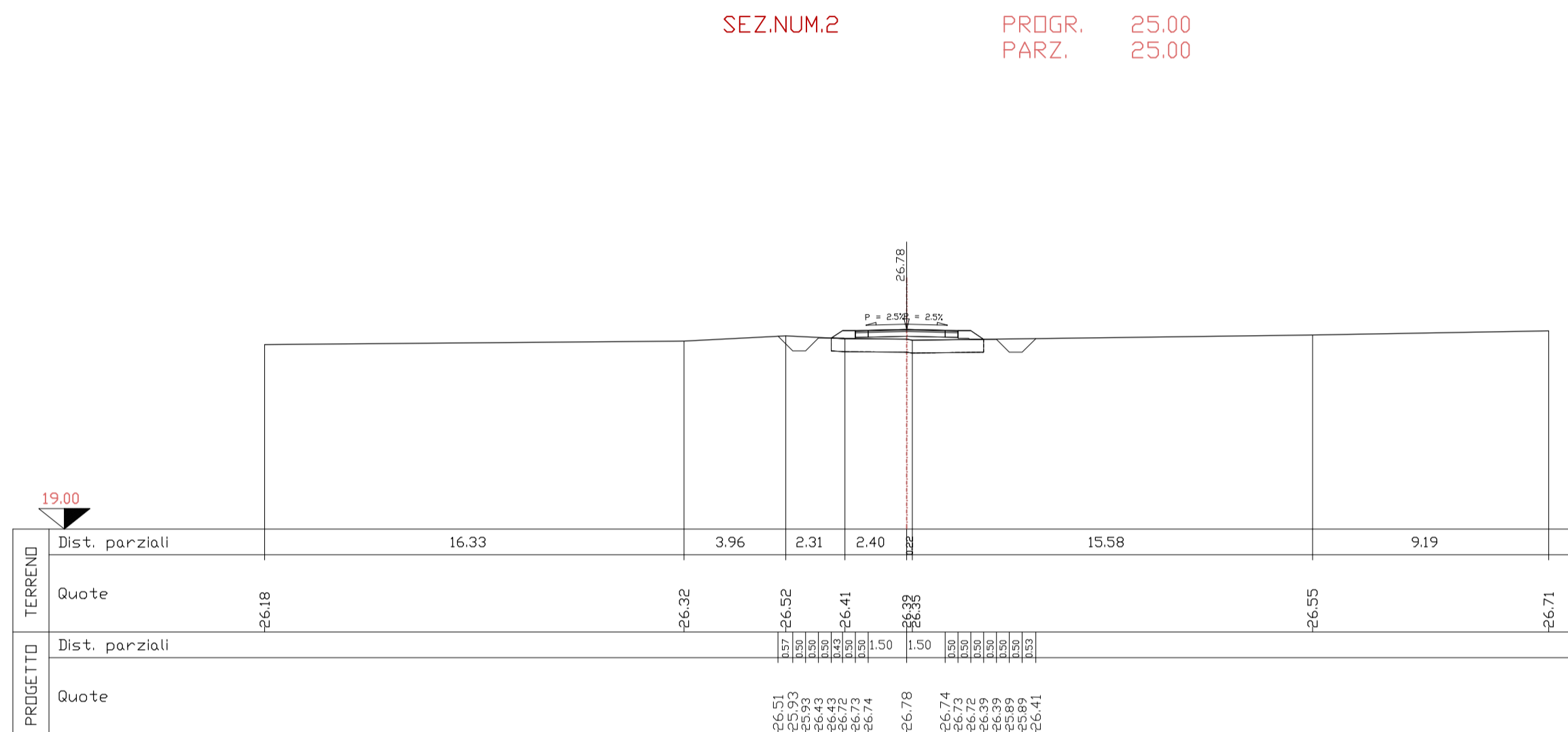
SEZIONE N. 1		
Piano di posa	m	10.94
Bonifica	m ²	0.00
Scavo	m ²	0.00
Rilevato	m ²	0.19
Terreno vegetale SX	m ²	0.47
Terreno vegetale DX	m ²	0.21
Fosso SX	m ²	0.98
Fosso DX	m ²	0.51
Scotico	m ²	5.47
Pavimentazione	m	9.60
Pav. usura sp. 0.04	m ²	0.38
Pav. binder sp. 0.05	m ²	0.48
Pav. fondaz. sp. 0.18	m ²	1.73



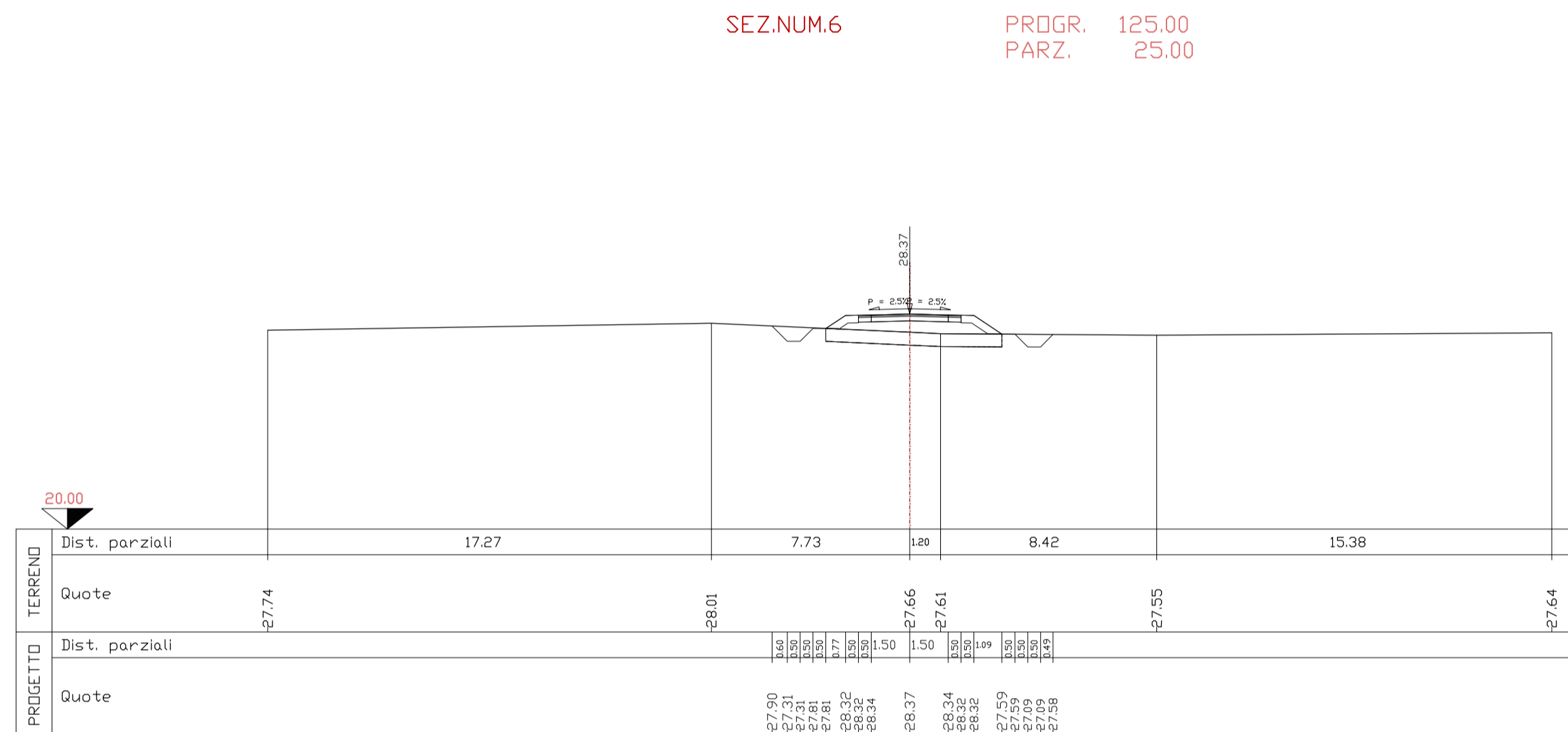
SEZIONE N. 5		
Piano di posa	m	6.75
Bonifica	m ²	0.00
Scavo	m ²	0.00
Rilevato	m ²	2.52
Terreno vegetale SX	m ²	0.74
Terreno vegetale DX	m ²	0.42
Fosso SX	m ²	0.57
Fosso DX	m ²	0.48
Scotico - Rilevato	m ²	3.37
Pavimentazione	m	4.00
Pav. usura sp. 0.04	m ²	0.16
Pav. binder sp. 0.05	m ²	0.20
Pav. fondaz. sp. 0.18	m ²	0.72



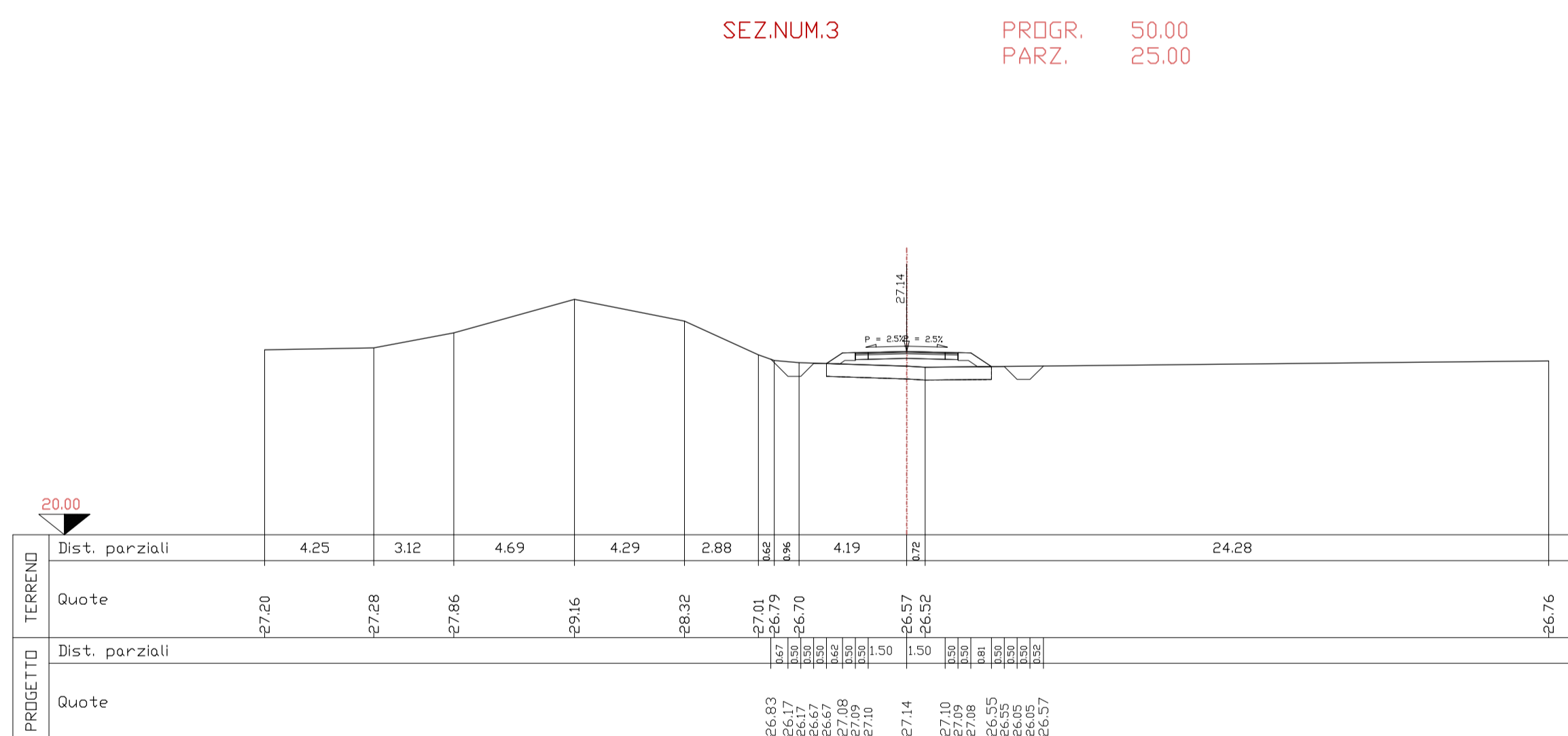
SEZIONE N. 2		
Piano di posa	m	5.94
Bonifica	m ²	0.00
Scavo	m ²	0.00
Rilevato	m ²	0.89
Terreno vegetale SX	m ²	0.46
Terreno vegetale DX	m ²	0.24
Fosso SX	m ²	0.60
Fosso DX	m ²	0.53
Scotico - Rilevato	m ²	2.97
Pavimentazione	m	4.00
Pav. usura sp. 0.04	m ²	0.16
Pav. binder sp. 0.05	m ²	0.20
Pav. fondaz. sp. 0.18	m ²	0.72



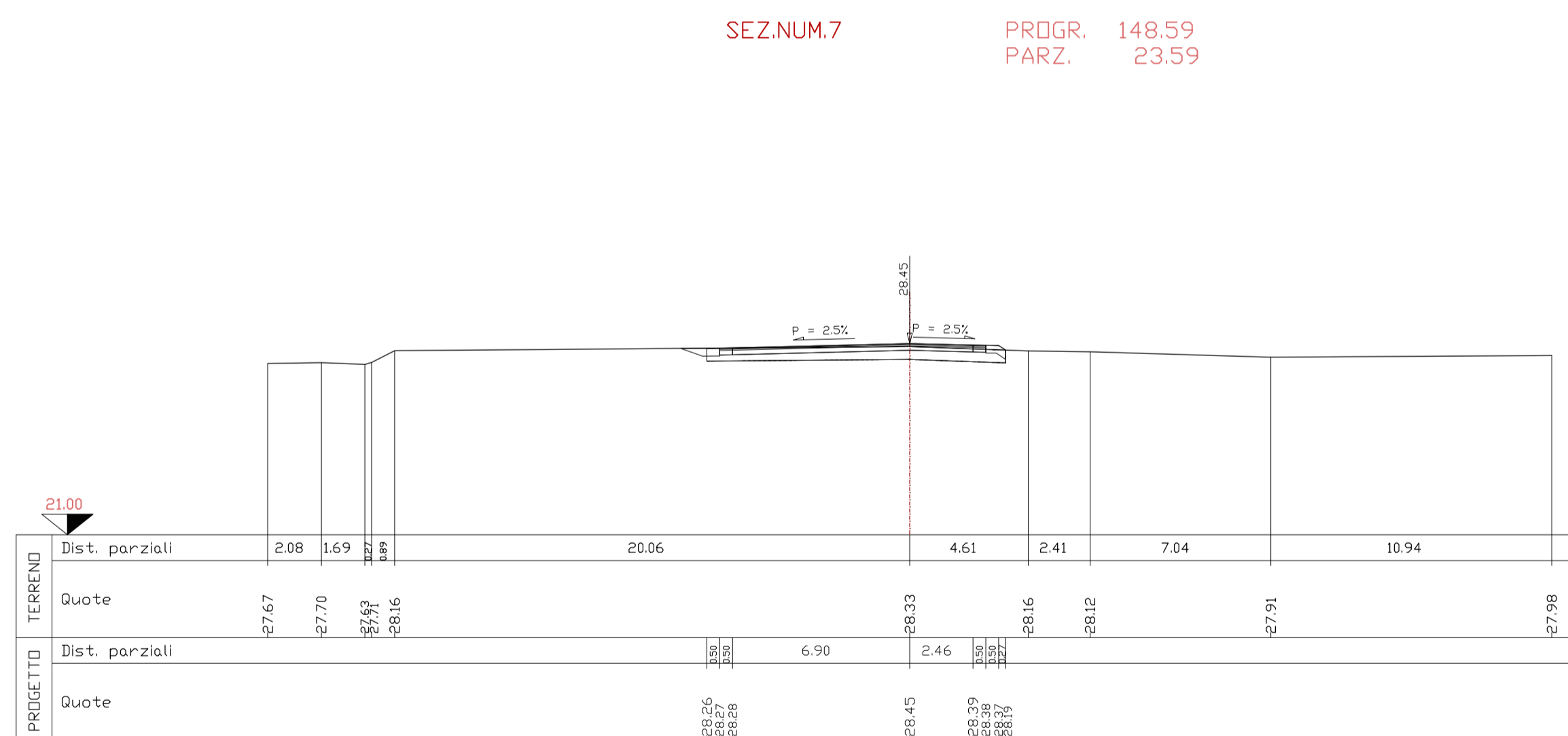
SEZIONE N. 6		
Piano di posa	m	6.86
Bonifica	m ²	0.00
Scavo	m ²	0.00
Rilevato	m ²	2.90
Terreno vegetale SX	m ²	0.79
Terreno vegetale DX	m ²	0.45
Fosso SX	m ²	0.60
Fosso DX	m ²	0.49
Scotico - Rilevato	m ²	3.43
Pavimentazione	m	4.00
Pav. usura sp. 0.04	m ²	0.16
Pav. binder sp. 0.05	m ²	0.20
Pav. fondaz. sp. 0.18	m ²	0.72



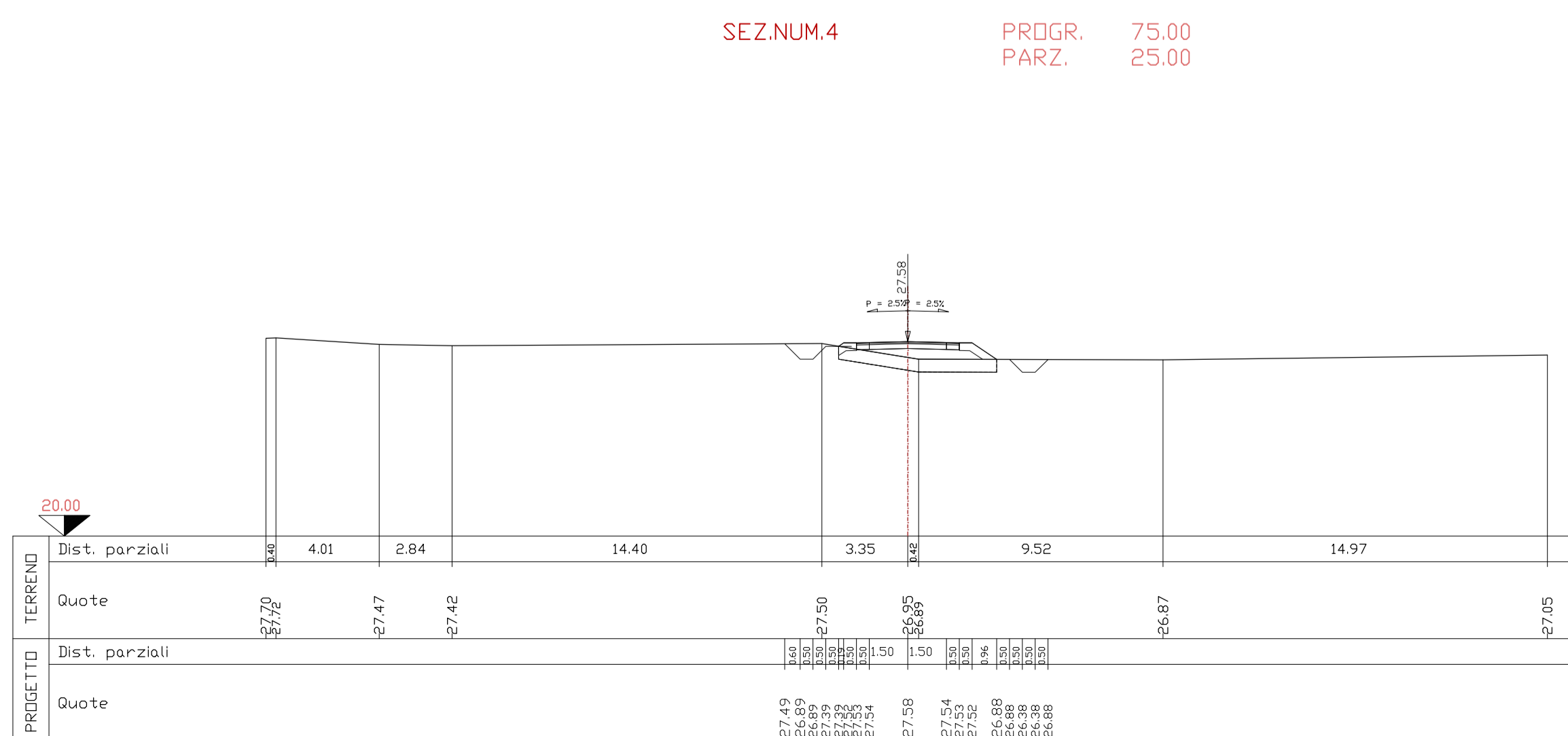
SEZIONE N. 3		
Piano di posa	m	6.43
Bonifica	m ²	0.00
Scavo	m ²	0.00
Rilevato	m ²	1.96
Terreno vegetale SX	m ²	0.63
Terreno vegetale DX	m ²	0.35
Fosso SX	m ²	0.60
Fosso DX	m ²	0.52
Scotico - Rilevato	m ²	3.22
Pavimentazione	m	4.00
Pav. usura sp. 0.04	m ²	0.16
Pav. binder sp. 0.05	m ²	0.20
Pav. fondaz. sp. 0.18	m ²	0.72



SEZIONE N. 7		
Piano di posa	m	11.64
Bonifica	m ²	0.00
Scavo	m ²	0.00
Rilevato	m ²	0.15
Terreno vegetale SX	m ²	0.44
Terreno vegetale DX	m ²	0.24
Fosso SX	m ²	0.00
Fosso DX	m ²	0.00
Scotico	m ²	5.82
Pavimentazione	m	10.36
Pav. usura sp. 0.04	m ²	0.41
Pav. binder sp. 0.05	m ²	0.52
Pav. fondaz. sp. 0.18	m ²	1.86



SEZIONE N. 4		
Piano di posa	m	6.20
Bonifica	m ²	0.00
Scavo	m ²	0.00
Rilevato	m ²	1.85
Terreno vegetale SX	m ²	0.62
Terreno vegetale DX	m ²	0.40
Fosso SX	m ²	0.68
Fosso DX	m ²	0.50
Scotico - Rilevato	m ²	3.08
Pavimentazione	m	4.00
Pav. usura sp. 0.04	m ²	0.16
Pav. binder sp. 0.05	m ²	0.20
Pav. fondaz. sp. 0.18	m ²	0.72



COMMITTENTE: **RFI** RETE FERROVIARIA ITALIANA GRUPPO FERROVIE DELLO STATO ITALIANE
DIREZIONE INVESTIMENTI
DIREZIONE PROGRAMMI INVESTIMENTI
DIRETTRICE SUD - PROGETTO ADRIATICA

DIREZIONE LAVORI: **ITALFERR** GRUPPO FERROVIE DELLO STATO ITALIANE

APPALTATORE: **AD AGOSTINO COSTRUZIONI GENERALI**

PROGETTAZIONE: **MANDATARIA rpa** MANDANTE **RFI** **HUB**

PROGETTO ESECUTIVO

LINEA BARI-LECCE - RIASSETTO NODO DI BARI
TRATTA A SUD DI BARI
VARIANTE DI TRACCIATO TRA BARI C.LE E BARI TORRE A MARE

ELABORATI VIABILITA'
NV06 - Nuova Viabilità Via Rafaschieri - km 3+982.19
Sezioni trasversali - Viabilità di ricucitura n°05

APPALTATORE	PROGETTAZIONE	SCALA:
DIRETTORE TECNICO Ing. A. PALMA	DIRETTORE DELLA PROGETTAZIONE Ing. MARCO RASINELLI	1:200

COMMESSA/LOTTO FASE ENTE TIPO DOC. OPERA/DISCIPLINA PRGR. REV.

IA3S 01 E ZZ W9 NV0600 006 E

Revis.	Descrizione	Redatto	Data	Verificato	Data	Approvato	Data	Autorizzato Data
A	Emesso	G. Di Martino	Mag. 2021	G. Di Martino	Mag. 2021	M. Rasinelli	Mag. 2021	A. Rocco
B	Revisione in risposta a RFI N° 0000000079	G. Di Martino	Ott. 2021	G. Di Martino	Ott. 2021	M. Rasinelli	Ott. 2021	
C	Revisione in risposta a RFI N° 0000000020	G. Di Martino	Feb. 2022	G. Di Martino	Feb. 2022	M. Rasinelli	Feb. 2022	
D	Revisione in risposta a RFI N° 0000000014	G. Di Martino	Giu. 2022	G. Di Martino	Giu. 2022	M. Rasinelli	Giu. 2022	
E	Revisione in risposta a RFI N° 0000000090	G. Di Martino	Set. 2022	G. Di Martino	Set. 2022	M. Rasinelli	Set. 2022	

File: IA3S01EZZW9NV0600006E.DWG n. Elab.: