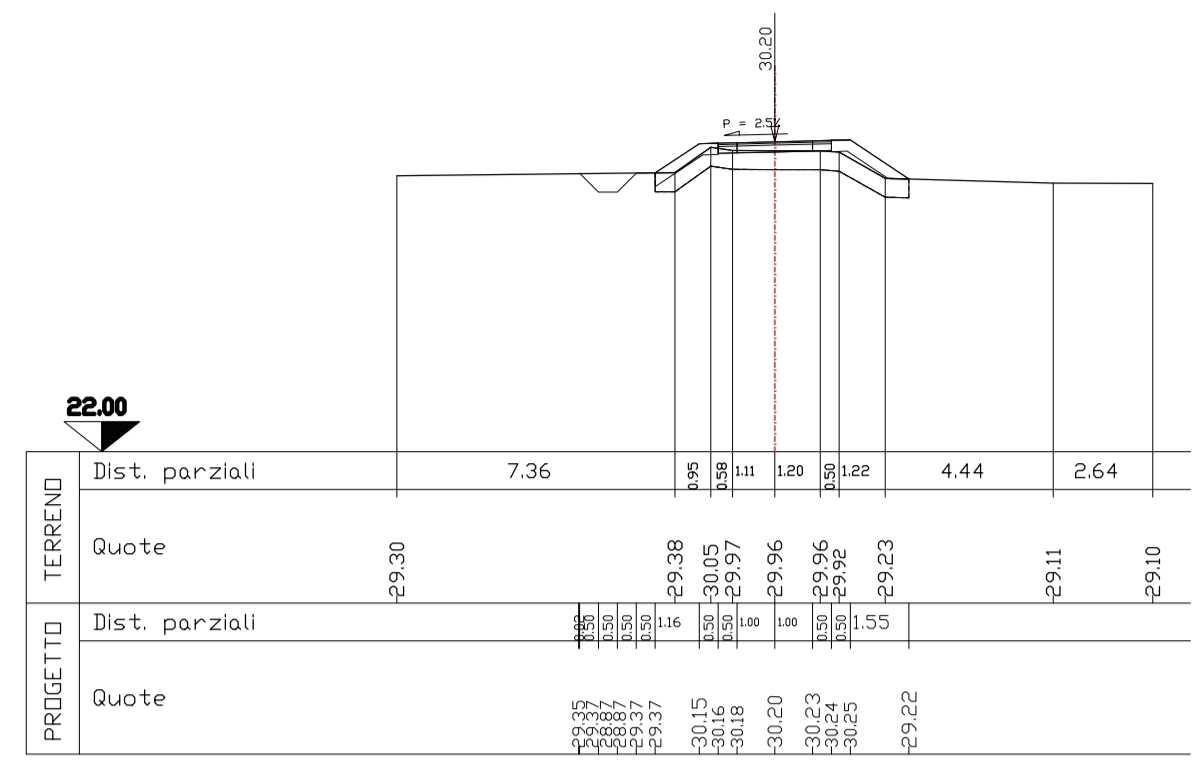


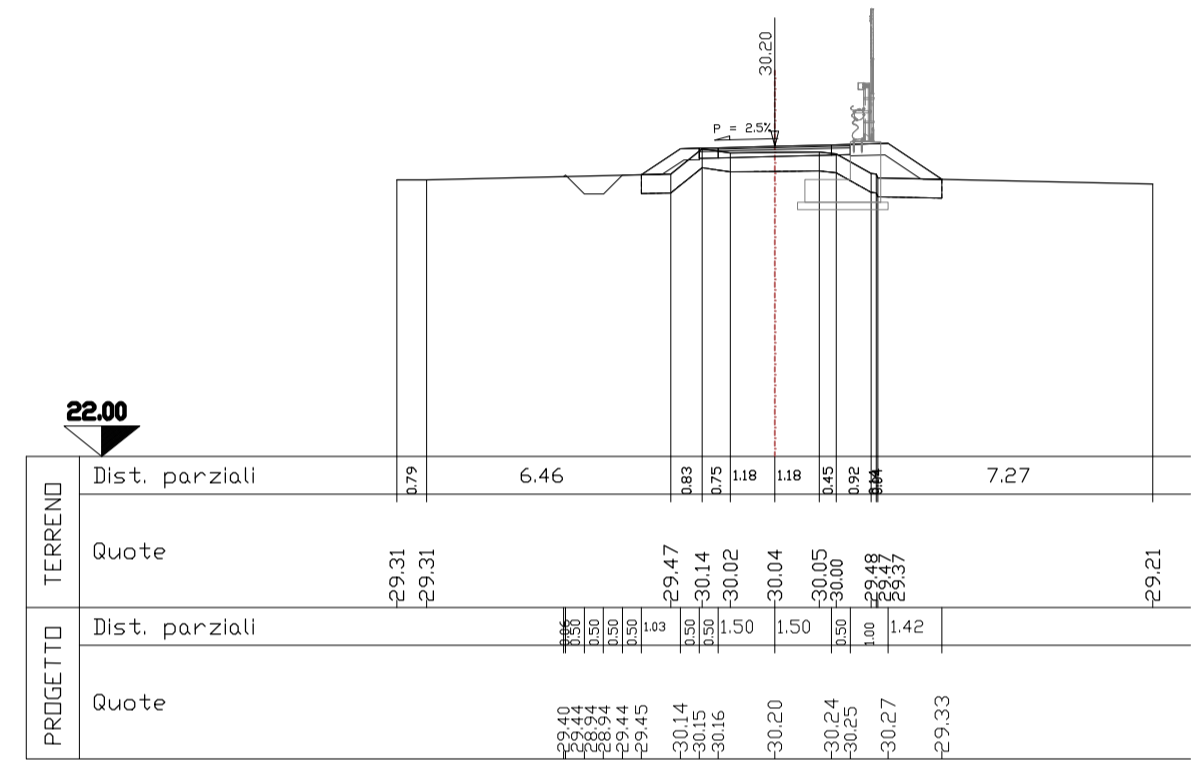
SEZ.NUM.1 PRGR. 0.00 PARZ. 0.00

SEZIONE N. 1	
Piano di posa	m 7.12
Bonifica	m2 0.00
Scavo	m2 0.00
Rilevato	m2 1.11
Terreno vegetale SX	m2 1.12
Terreno vegetale DX	m2 0.54
Fosso SX	m2 0.49
Fosso DX	m2 0.00
Scotico - Rilevato	m2 3.36
Pavimentazione	m 3.00
Pav. usura sp. 0.04	m2 0.12
Pav. binder sp. 0.05	m2 0.15
Pav. fondaz. sp. 0.18	m2 0.54



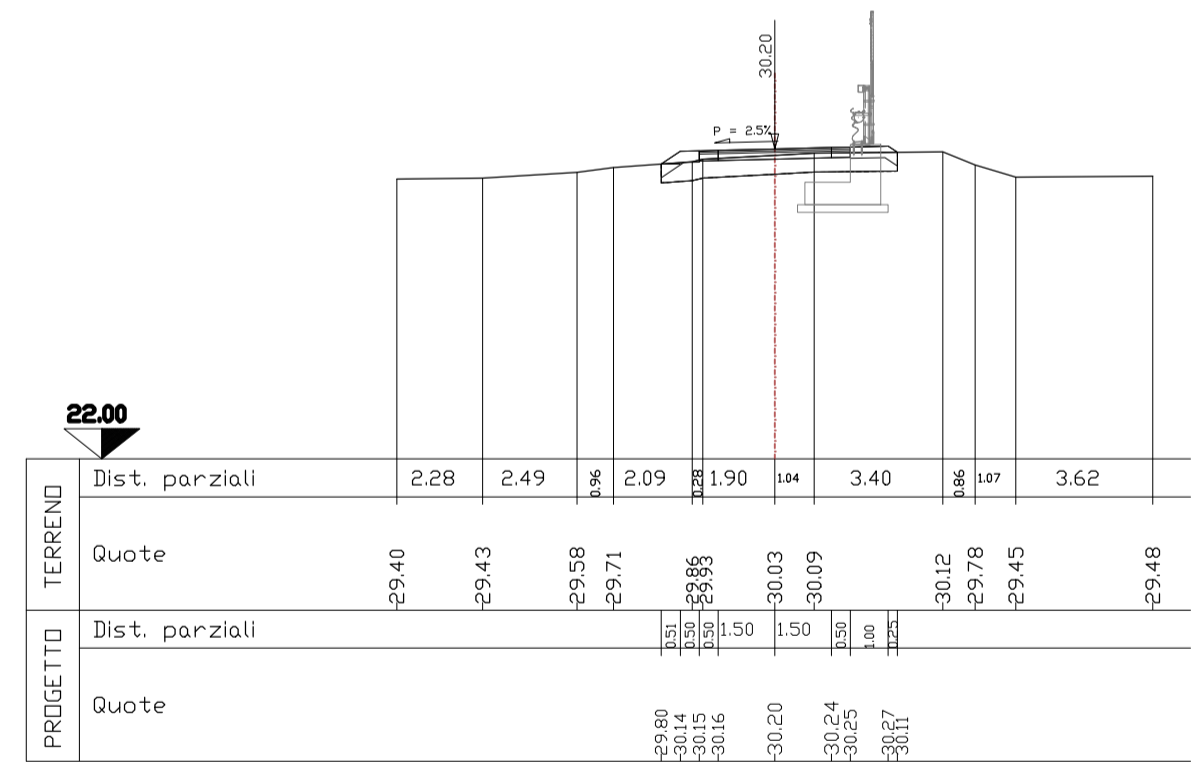
SEZ.NUM.2 PRGR. 7.84 PARZ. 7.84

SEZIONE N. 2	
Piano di posa	m 8.40
Bonifica	m2 0.00
Scavo	m2 0.46
Rilevato	m2 2.22
Terreno vegetale SX	m2 1.14
Terreno vegetale DX	m2 0.71
Fosso SX	m2 0.47
Fosso DX	m2 0.00
Scotico - Rilevato	m2 3.98
Pavimentazione	m 4.00
Pav. usura sp. 0.04	m2 0.16
Pav. binder sp. 0.05	m2 0.20
Pav. fondaz. sp. 0.18	m2 0.72



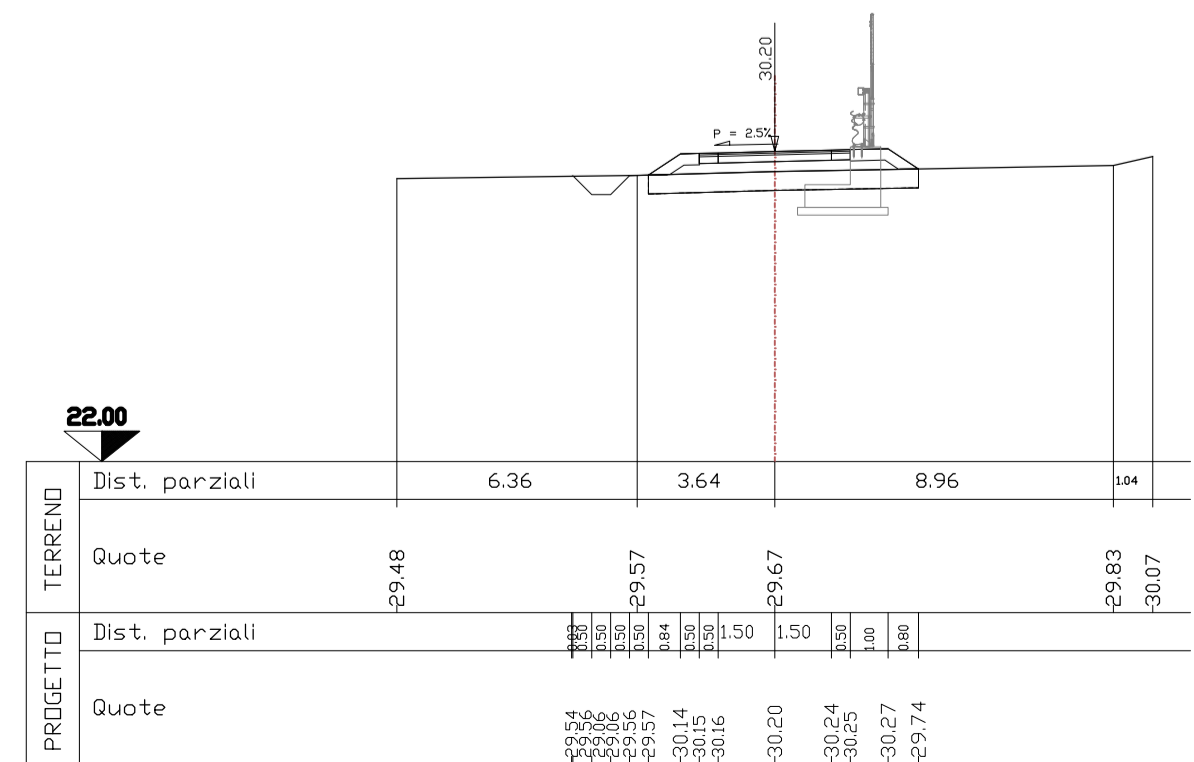
SEZ.NUM.3 PRGR. 17.25 PARZ. 9.41

SEZIONE N. 3	
Piano di posa	m 6.27
Bonifica	m2 0.00
Scavo	m2 0.37
Rilevato	m2 0.38
Terreno vegetale SX	m2 0.72
Terreno vegetale DX	m2 0.38
Fosso SX	m2 0.00
Fosso DX	m2 0.00
Scotico - Rilevato	m2 3.13
Pavimentazione	m 4.00
Pav. usura sp. 0.04	m2 0.16
Pav. binder sp. 0.05	m2 0.20
Pav. fondaz. sp. 0.18	m2 0.72



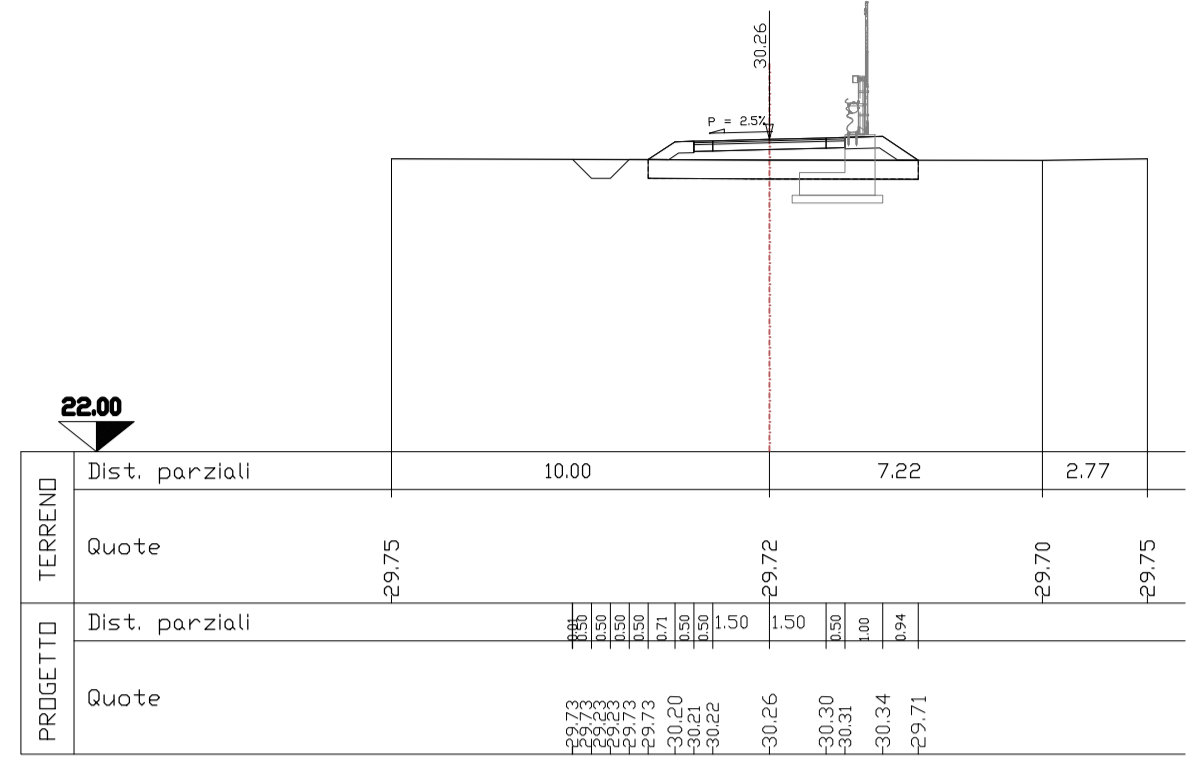
SEZ.NUM.4 PRGR. 26.65 PARZ. 9.41

SEZIONE N. 4	
Piano di posa	m 7.15
Bonifica	m2 0.00
Scavo	m2 0.00
Rilevato	m2 2.31
Terreno vegetale SX	m2 0.84
Terreno vegetale DX	m2 0.48
Fosso SX	m2 0.49
Fosso DX	m2 0.00
Scotico - Rilevato	m2 3.58
Pavimentazione	m 4.00
Pav. usura sp. 0.04	m2 0.16
Pav. binder sp. 0.05	m2 0.20
Pav. fondaz. sp. 0.18	m2 0.72



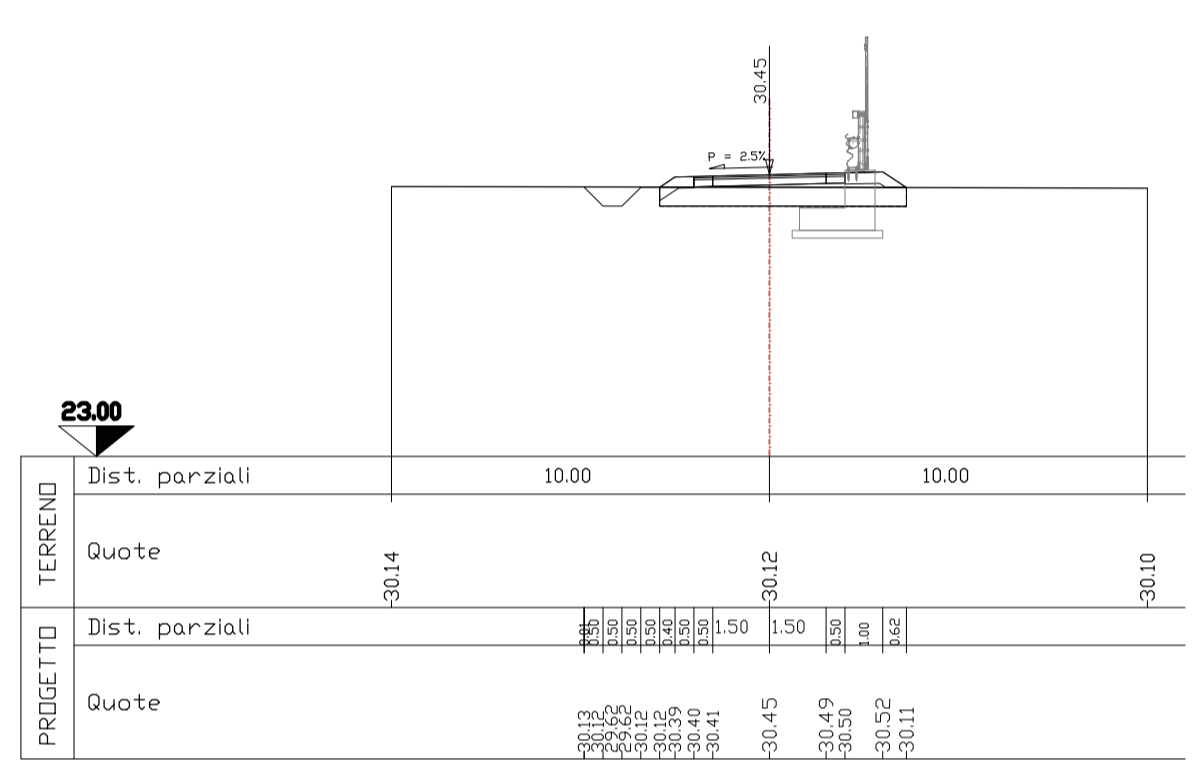
SEZ.NUM.5 PRGR. 50.00 PARZ. 23.35

SEZIONE N. 5	
Piano di posa	m 7.13
Bonifica	m2 0.00
Scavo	m2 0.00
Rilevato	m2 2.36
Terreno vegetale SX	m2 0.85
Terreno vegetale DX	m2 0.53
Fosso SX	m2 0.51
Fosso DX	m2 0.00
Scotico - Rilevato	m2 3.57
Pavimentazione	m 4.00
Pav. usura sp. 0.04	m2 0.16
Pav. binder sp. 0.05	m2 0.20
Pav. fondaz. sp. 0.18	m2 0.72



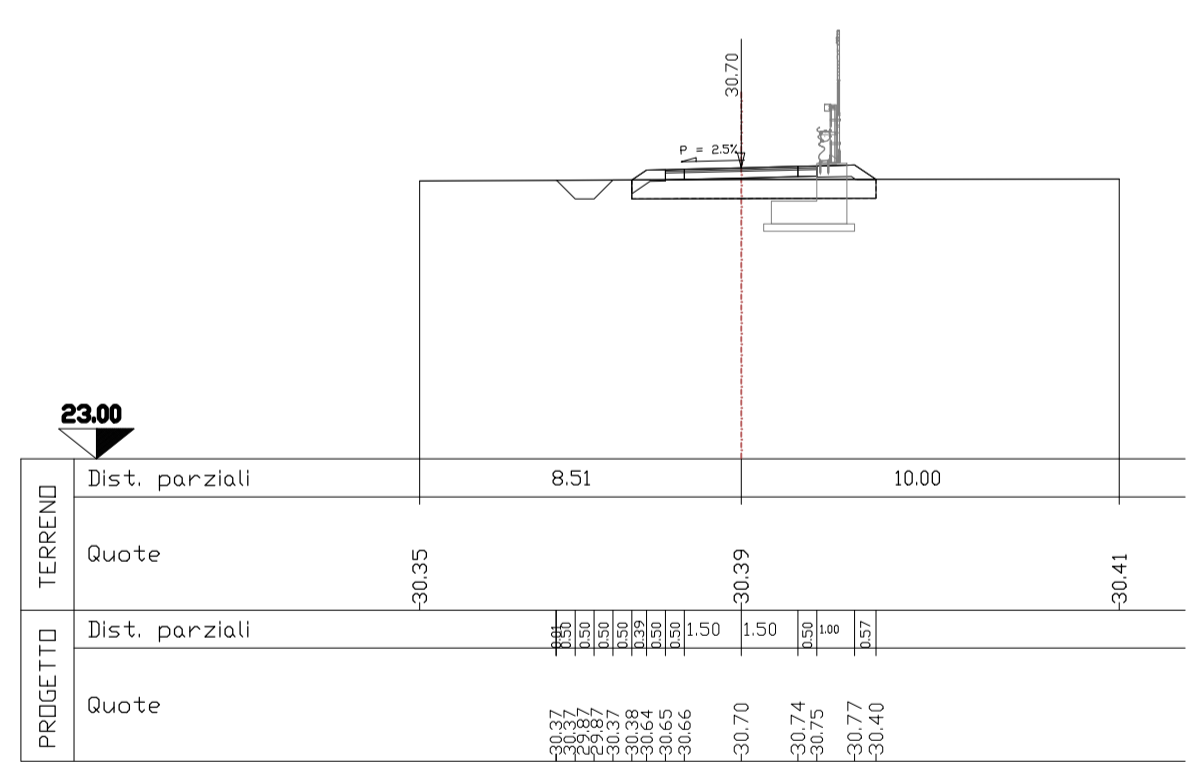
SEZ.NUM.6 PRGR. 75.00 PARZ. 25.00

SEZIONE N. 6	
Piano di posa	m 6.50
Bonifica	m2 0.00
Scavo	m2 0.00
Rilevato	m2 0.95
Terreno vegetale SX	m2 0.72
Terreno vegetale DX	m2 0.42
Fosso SX	m2 0.50
Fosso DX	m2 0.00
Scotico - Rilevato	m2 3.26
Pavimentazione	m 4.00
Pav. usura sp. 0.04	m2 0.16
Pav. binder sp. 0.05	m2 0.20
Pav. fondaz. sp. 0.18	m2 0.72



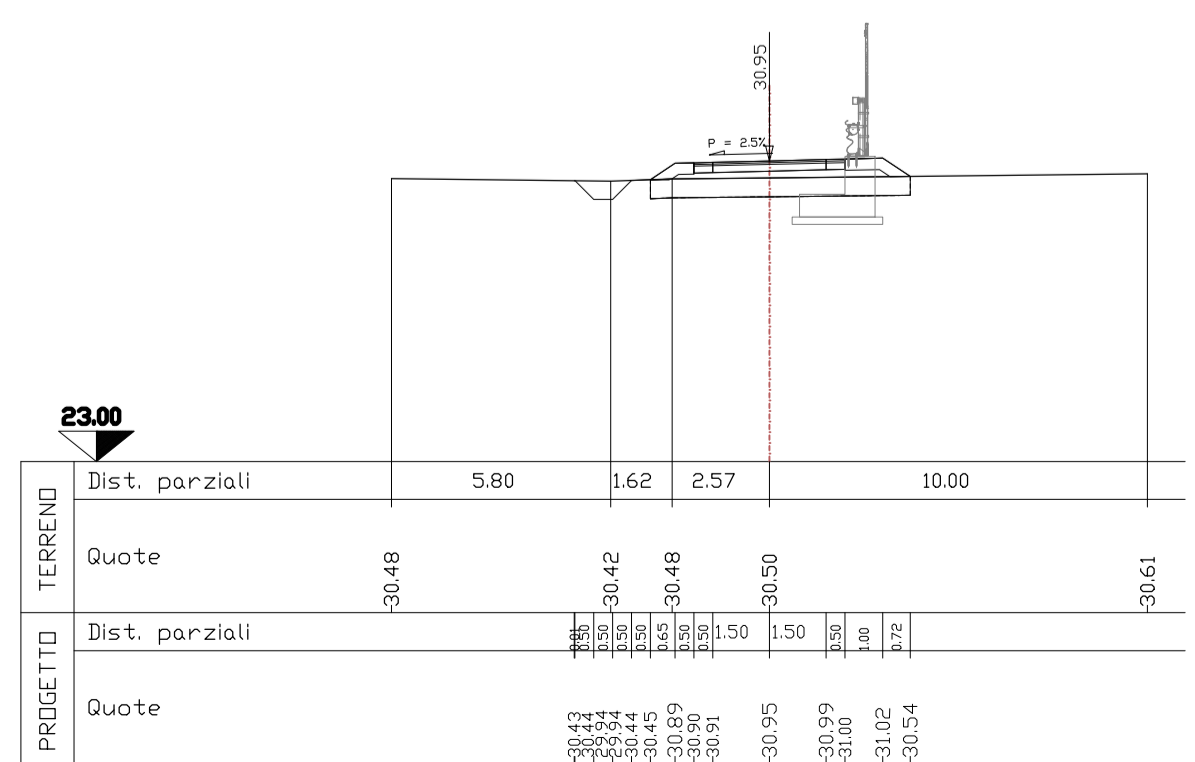
SEZ.NUM.7 PRGR. 100.00 PARZ. 25.00

SEZIONE N. 7	
Piano di posa	m 6.44
Bonifica	m2 0.00
Scavo	m2 0.00
Rilevato	m2 0.81
Terreno vegetale SX	m2 0.70
Terreno vegetale DX	m2 0.40
Fosso SX	m2 0.49
Fosso DX	m2 0.00
Scotico - Rilevato	m2 3.22
Pavimentazione	m 4.00
Pav. usura sp. 0.04	m2 0.16
Pav. binder sp. 0.05	m2 0.20
Pav. fondaz. sp. 0.18	m2 0.72



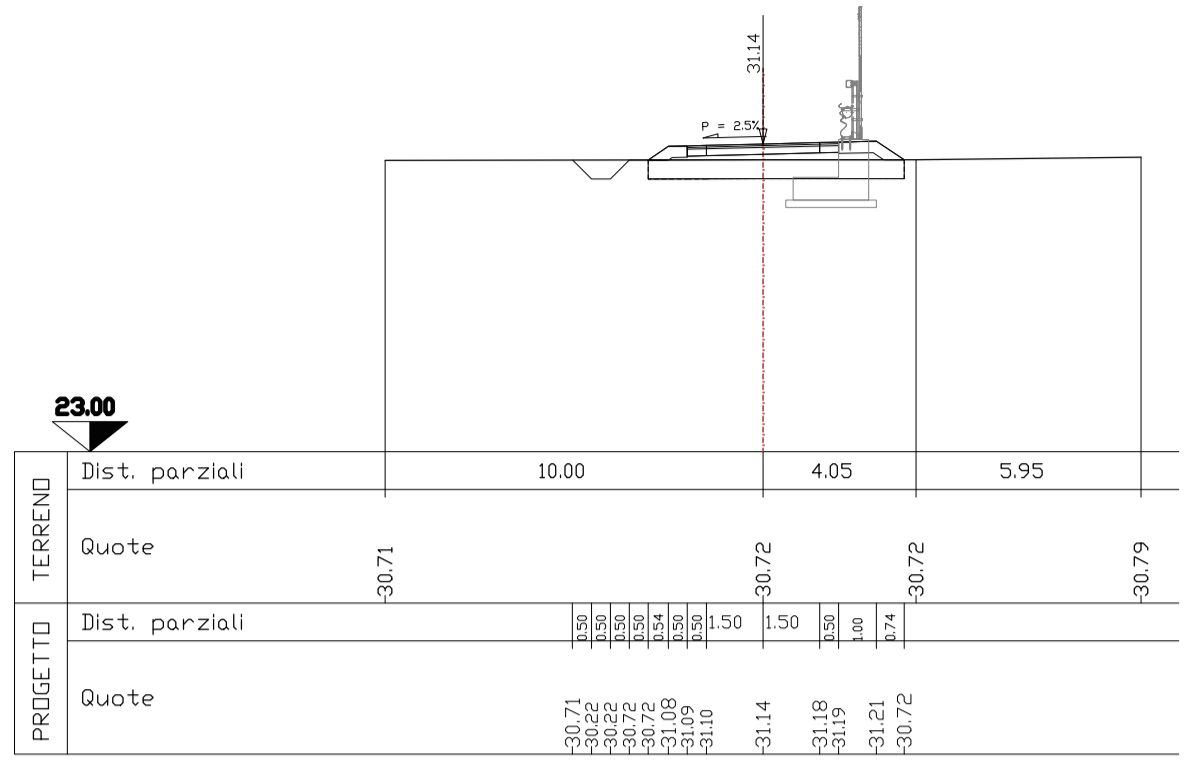
SEZ.NUM.8 PRGR. 125.00 PARZ. 25.00

SEZIONE N. 8	
Piano di posa	m 6.86
Bonifica	m2 0.00
Scavo	m2 0.00
Rilevato	m2 1.68
Terreno vegetale SX	m2 0.74
Terreno vegetale DX	m2 0.45
Fosso SX	m2 0.48
Fosso DX	m2 0.00
Scotico - Rilevato	m2 3.43
Pavimentazione	m 4.00
Pav. usura sp. 0.04	m2 0.16
Pav. binder sp. 0.05	m2 0.20
Pav. fondaz. sp. 0.18	m2 0.72



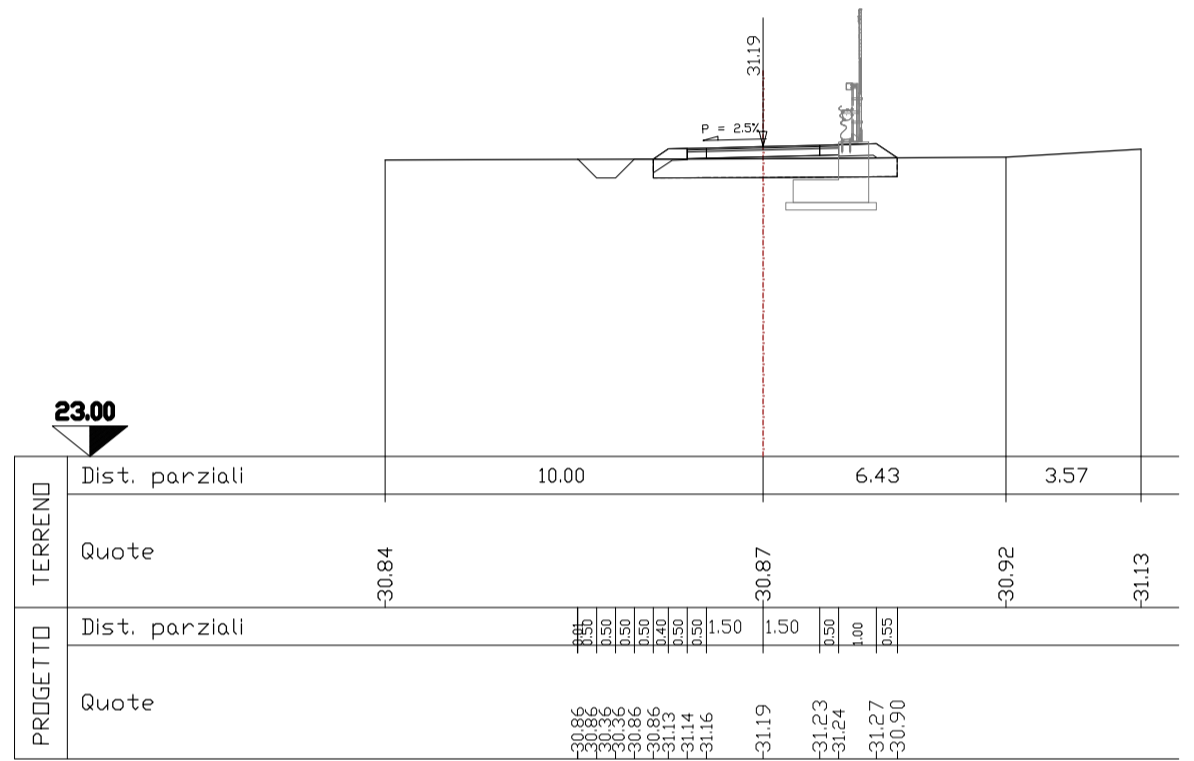
SEZ.NUM.9 PRGR. 150.00 PARZ. 25.00

SEZIONE N. 9	
Piano di posa	m 6.75
Bonifica	m2 0.00
Scavo	m2 0.00
Rilevato	m2 1.50
Terreno vegetale SX	m2 0.72
Terreno vegetale DX	m2 0.46
Fosso SX	m2 0.50
Fosso DX	m2 0.00
Scotico - Rilevato	m2 3.38
Pavimentazione	m 4.00
Pav. usura sp. 0.04	m2 0.16
Pav. binder sp. 0.05	m2 0.20
Pav. fondaz. sp. 0.18	m2 0.72



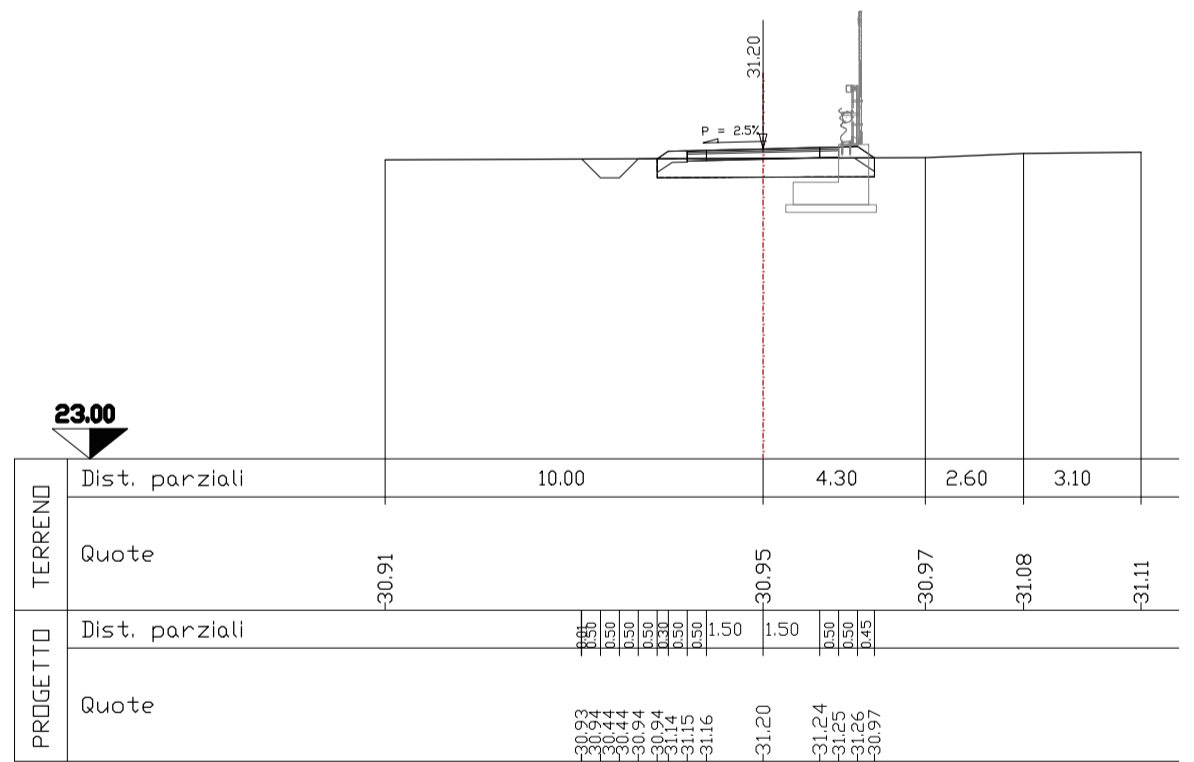
SEZ.NUM.10 PRGR. 166.81 PARZ. 16.81

SEZIONE N. 10	
Piano di posa	m 6.45
Bonifica	m2 0.00
Scavo	m2 0.00
Rilevato	m2 0.86
Terreno vegetale SX	m2 0.70
Terreno vegetale DX	m2 0.40
Fosso SX	m2 0.50
Fosso DX	m2 0.00
Scotico - Rilevato	m2 3.23
Pavimentazione	m 4.00
Pav. usura sp. 0.04	m2 0.16
Pav. binder sp. 0.05	m2 0.20
Pav. fondaz. sp. 0.18	m2 0.72



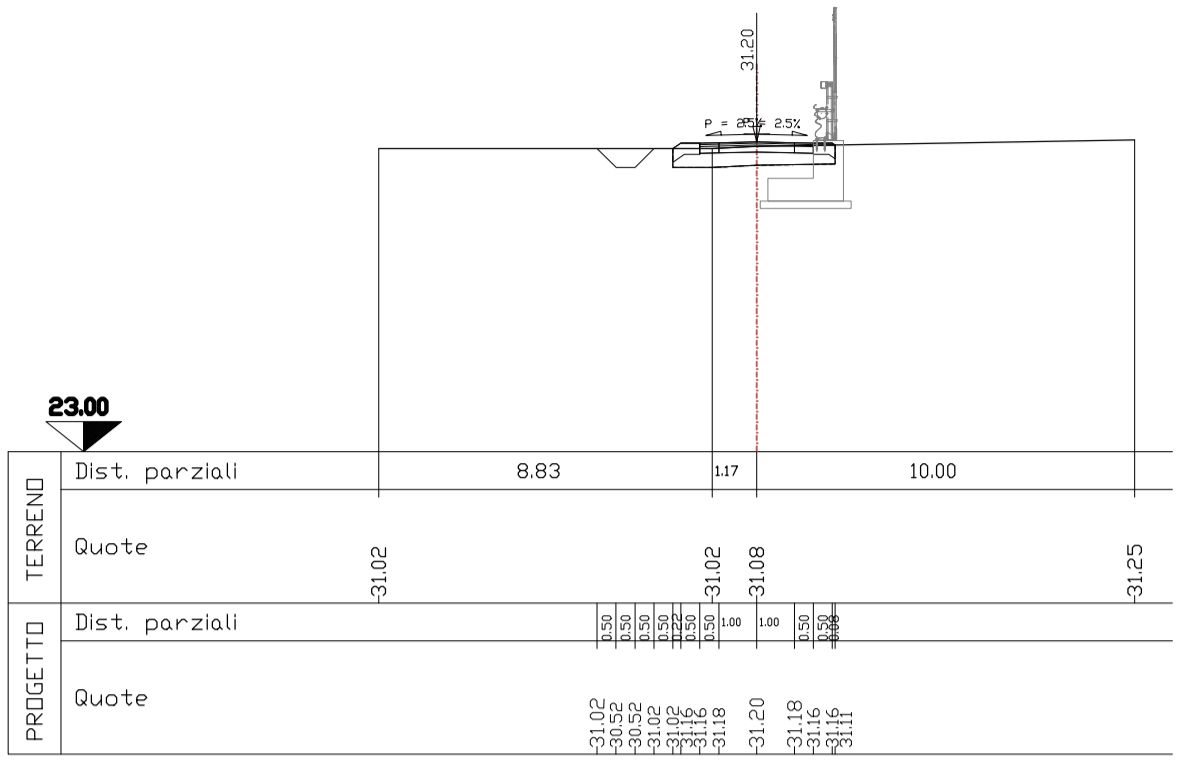
SEZ.NUM.11 PRGR. 174.03 PARZ. 7.22

SEZIONE N. 11	
Piano di posa	m 5.74
Bonifica	m2 0.00
Scavo	m2 0.10
Rilevato	m2 0.35
Terreno vegetale SX	m2 0.72
Terreno vegetale DX	m2 0.46
Fosso SX	m2 0.49
Fosso DX	m2 0.00
Scotico - Rilevato	m2 2.87
Pavimentazione	m 4.00
Pav. usura sp. 0.04	m2 0.16
Pav. binder sp. 0.05	m2 0.20
Pav. fondaz. sp. 0.18	m2 0.72



SEZ.NUM.12 PRGR. 181.25 PARZ. 7.22

SEZIONE N. 13	
Piano di posa	m 4.30
Bonifica	m2 0.00
Scavo	m2 0.46
Rilevato	m2 0.12
Terreno vegetale SX	m2 0.41
Terreno vegetale DX	m2 0.18
Fosso SX	m2 0.50
Fosso DX	m2 0.00
Scotico - Rilevato	m2 2.15
Pavimentazione	m 3.00
Pav. usura sp. 0.04	m2 0.12
Pav. binder sp. 0.05	m2 0.15
Pav. fondaz. sp. 0.18	m2 0.54



SEZ.NUM.13 PRGR. 194.00 PARZ. 12.75

COMMITTENTE: **RFI** RETE FERROVIARIA ITALIANA GRUPPO FERROVIE DELLO STATO ITALIANE
 DIREZIONE INVESTIMENTI DIREZIONE PROGRAMMI INVESTIMENTI DIRETTRICE SUD - PROGETTO ADRIATICA

DIREZIONE LAVORI: **ITALFERR** GRUPPO FERROVIE DELLO STATO ITALIANE

APPALTATORE: **ADAGOSTINO COSTRUZIONI GENERALI**

PROGETTAZIONE: MANDATARIA **rpa** MANDATARI **TECNOITALIA HUB**

PROGETTO ESECUTIVO

LINEA BARI-LECCE - RIASSETTO NODO DI BARI
TRATTA A SUD DI BARI
VARIANTE DI TRACCIATO TRA BARI C.LE E BARI TORRE A MARE

ELABORATI VIABILITA'
 NV06 - Nuova Viabilità Via Rafaschieri - km 3+982.19
 Sezioni trasversali - Viabilità di ricucitura n°06

APPALTATORE	PROGETTAZIONE	SCALA:							
DIRETTORE TECNICO <i>[Signature]</i>	DIRETTORE DELLA PROGETTAZIONE Ing. MARCO RASINELLI	1:200							
COMMESSA	LOTTO	FASE	ENTE	TIPO DOC.	OPERA/DISCIPLINA	PRGR.	REV.		
IA3S	01	E	ZZ	W9	NV0600	007	B		
Revis.	Descrizione	Redatto	Data	Verificato	Data	Approvato	Data	Autorizzato	Data
A	Revisione in merito alla RUV	G. Di Martino	Mag. 2022	G. Di Martino	Mag. 2022	M. Rasinelli	Mag. 2022	<i>[Signature]</i>	Mag. 2022
B	Revisione in merito alla RUV	G. Di Martino	Set. 2022	G. Di Martino	Set. 2022	M. Rasinelli	Set. 2022	<i>[Signature]</i>	Set. 2022

File: IA3S01EZZW9NV060007B.DWG n. Elab.: