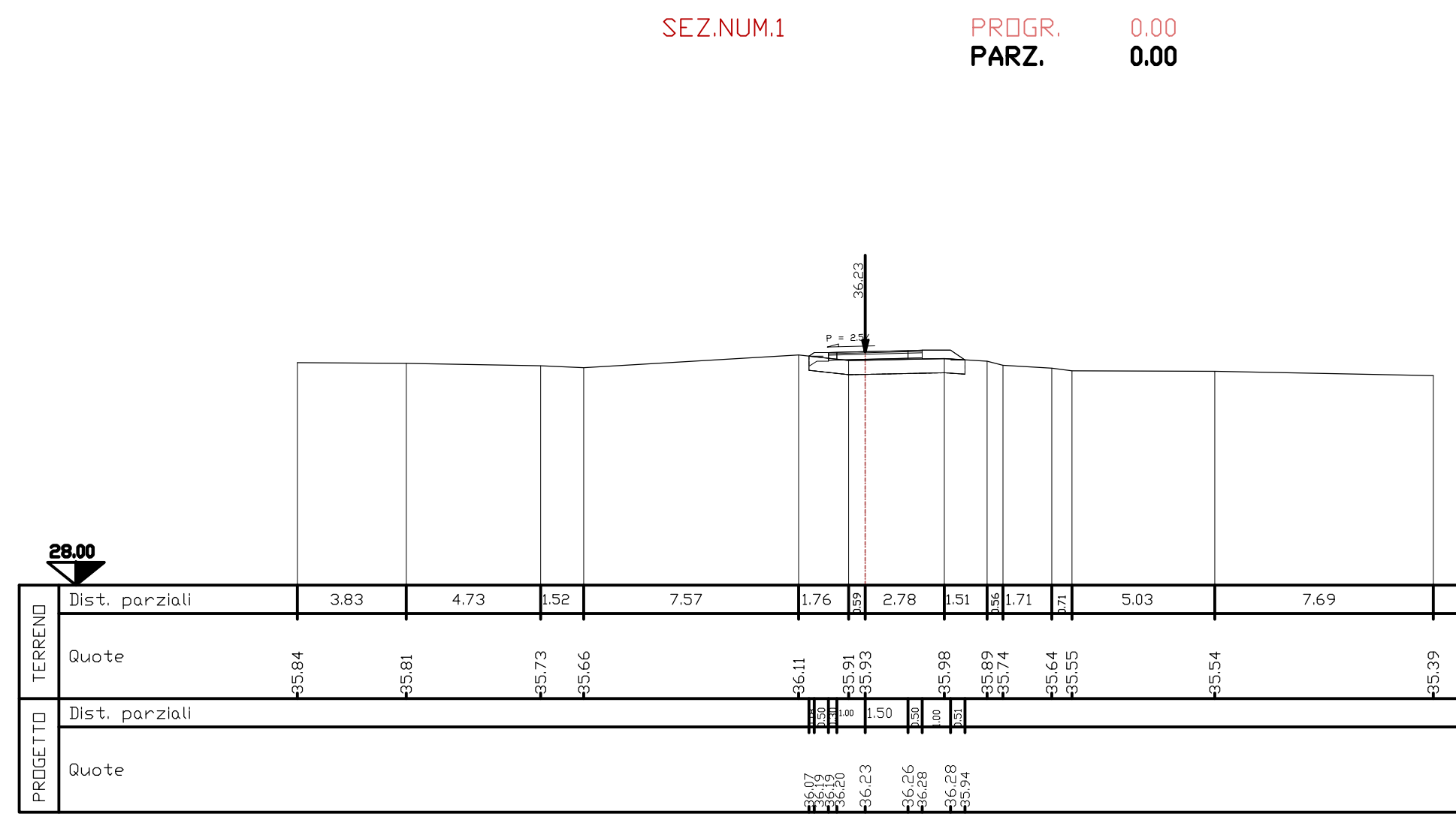
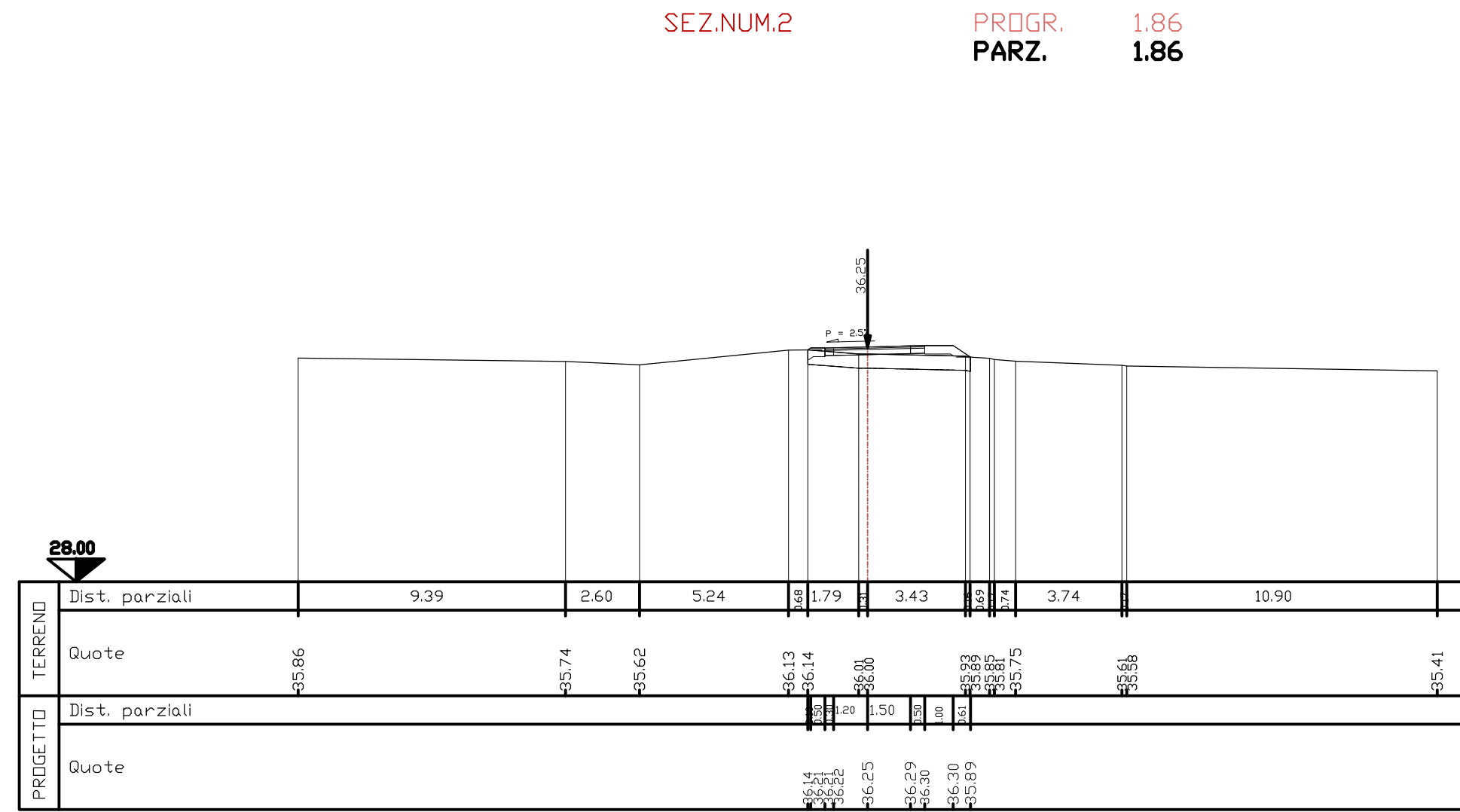


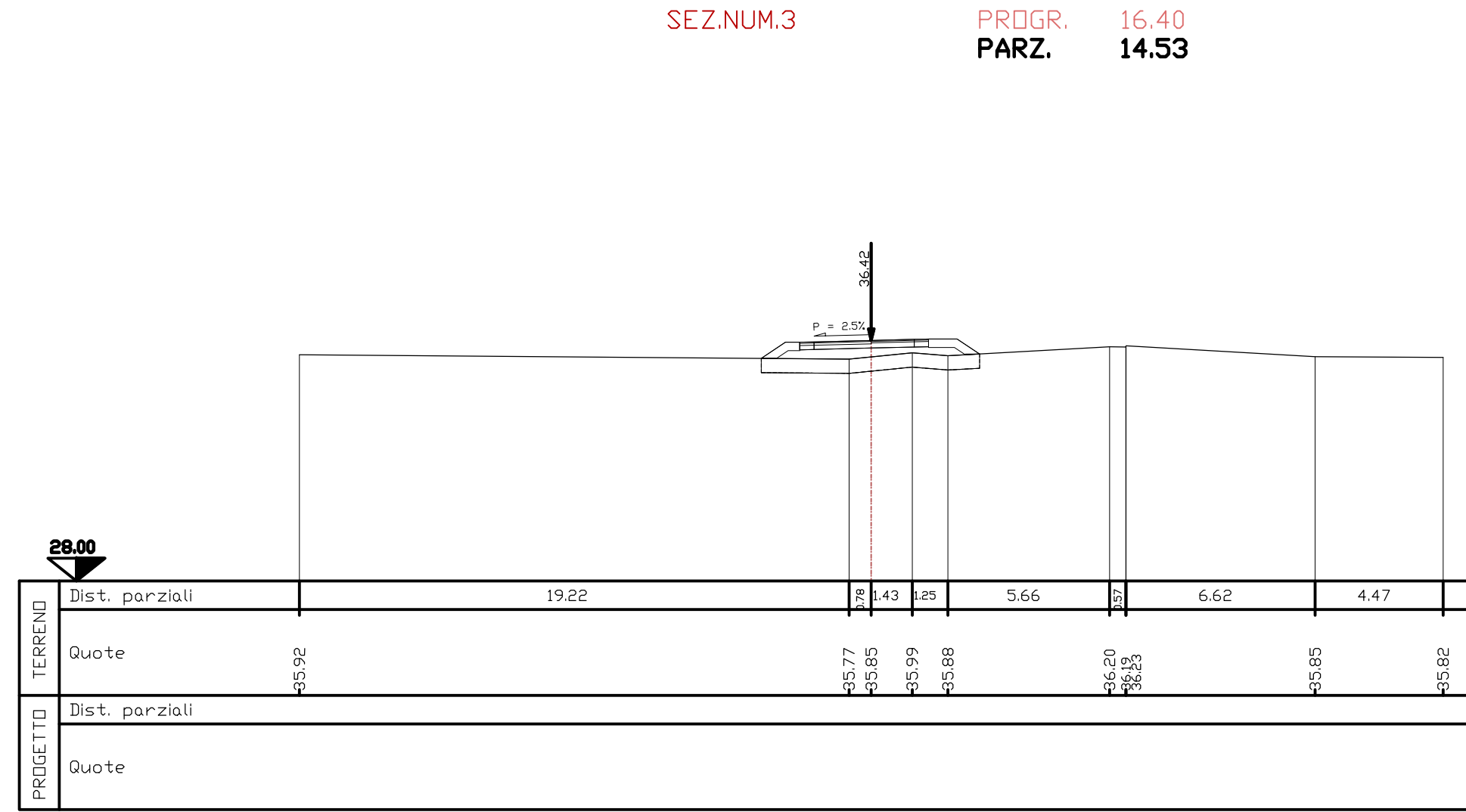
SEZIONE N. 1	
Piano di posa	m 5.51
Bonifica	m2 0.00
Scavo	m2 0.00
Rilevato	m2 0.52
Terreno vegetale SX	m2 0.20
Terreno vegetale DX	m2 0.38
Fosso SX	m2 0.44
Fosso DX	m2 0.00
Scotico	m2 2.75
Pavimentazione	m 3.30
Pav. usura sp. 0.04	m2 0.13
Pav. binder sp. 0.05	m2 0.17
Pav. Fondaz. sp. 0.18	m2 0.59



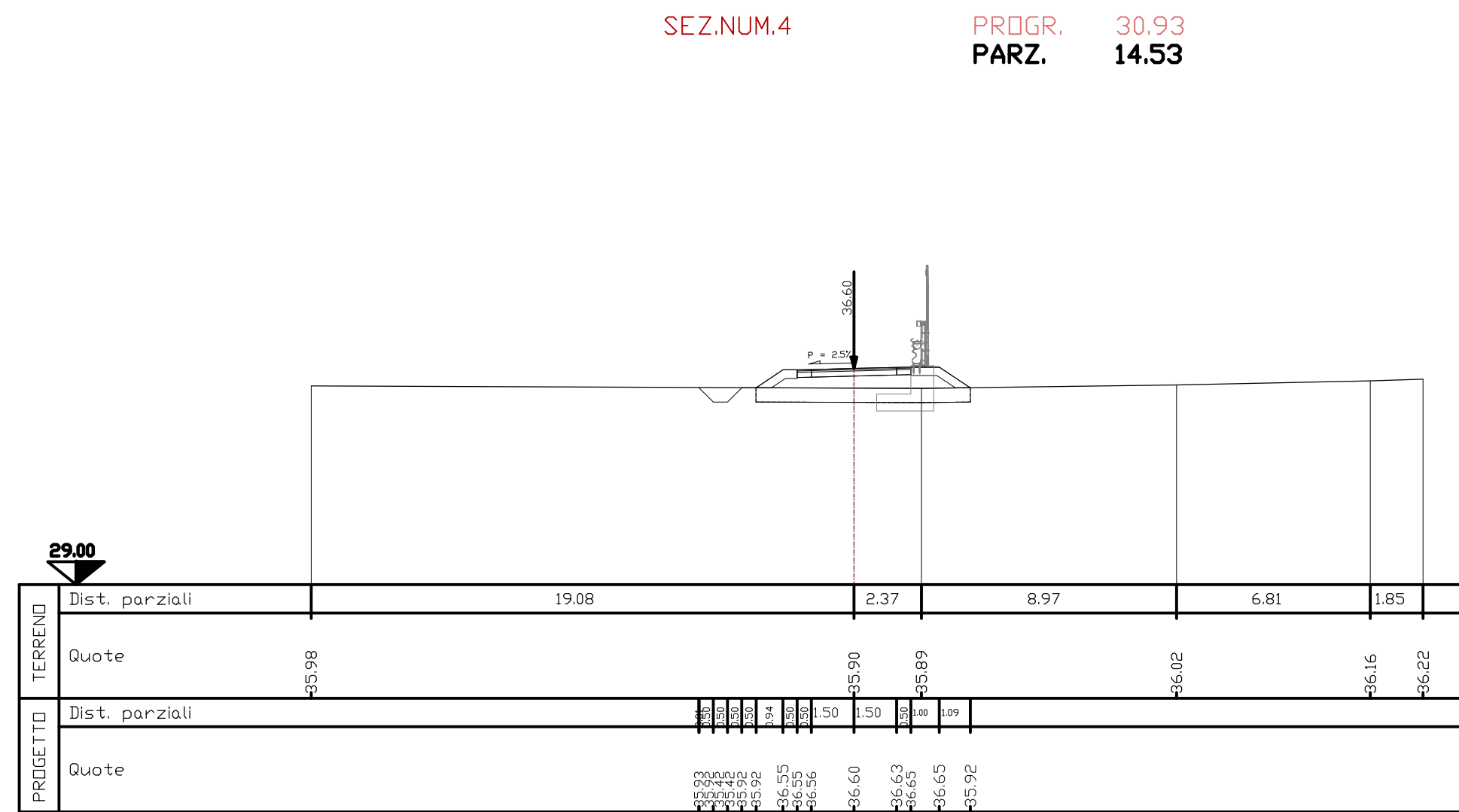
SEZIONE N. 2	
Piano di posa	m 5.72
Bonifica	m2 0.00
Scavo	m2 0.00
Rilevato	m2 0.53
Terreno vegetale SX	m2 0.21
Terreno vegetale DX	m2 0.41
Fosso SX	m2 0.40
Fosso DX	m2 0.00
Scotico	m2 2.86
Pavimentazione	m 3.50
Pav. usura sp. 0.04	m2 0.14
Pav. binder sp. 0.05	m2 0.18
Pav. Fondaz. sp. 0.18	m2 0.63



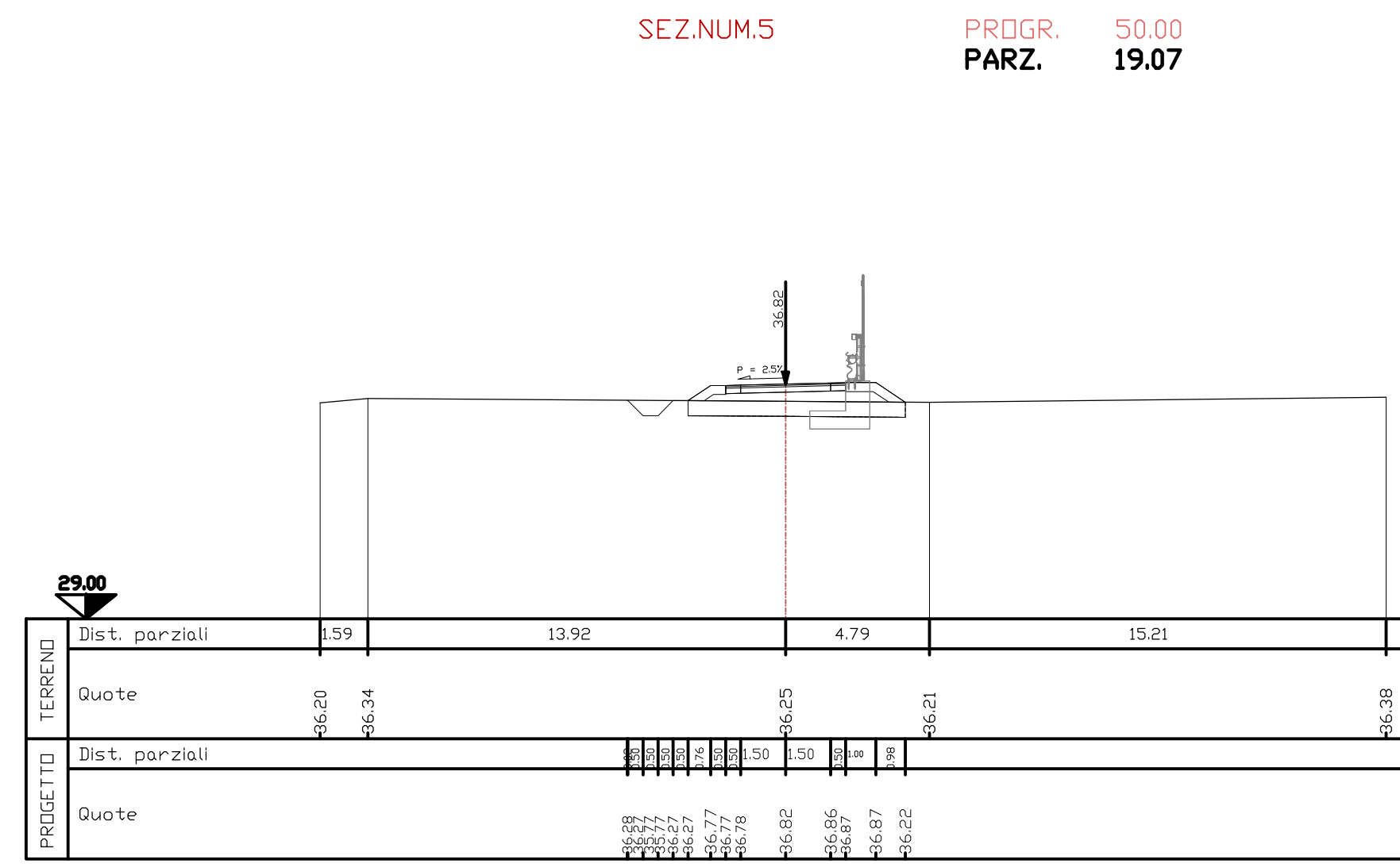
SEZIONE N. 3	
Piano di posa	m 7.65
Bonifica	m2 0.00
Scavo	m2 0.00
Rilevato	m2 2.65
Terreno vegetale SX	m2 0.37
Terreno vegetale DX	m2 0.50
Fosso SX	m2 0.51
Fosso DX	m2 0.00
Scotico - Rilevato	m2 3.82
Pavimentazione	m 4.50
Pav. usura sp. 0.04	m2 0.18
Pav. binder sp. 0.05	m2 0.23
Pav. Fondaz. sp. 0.18	m2 0.81



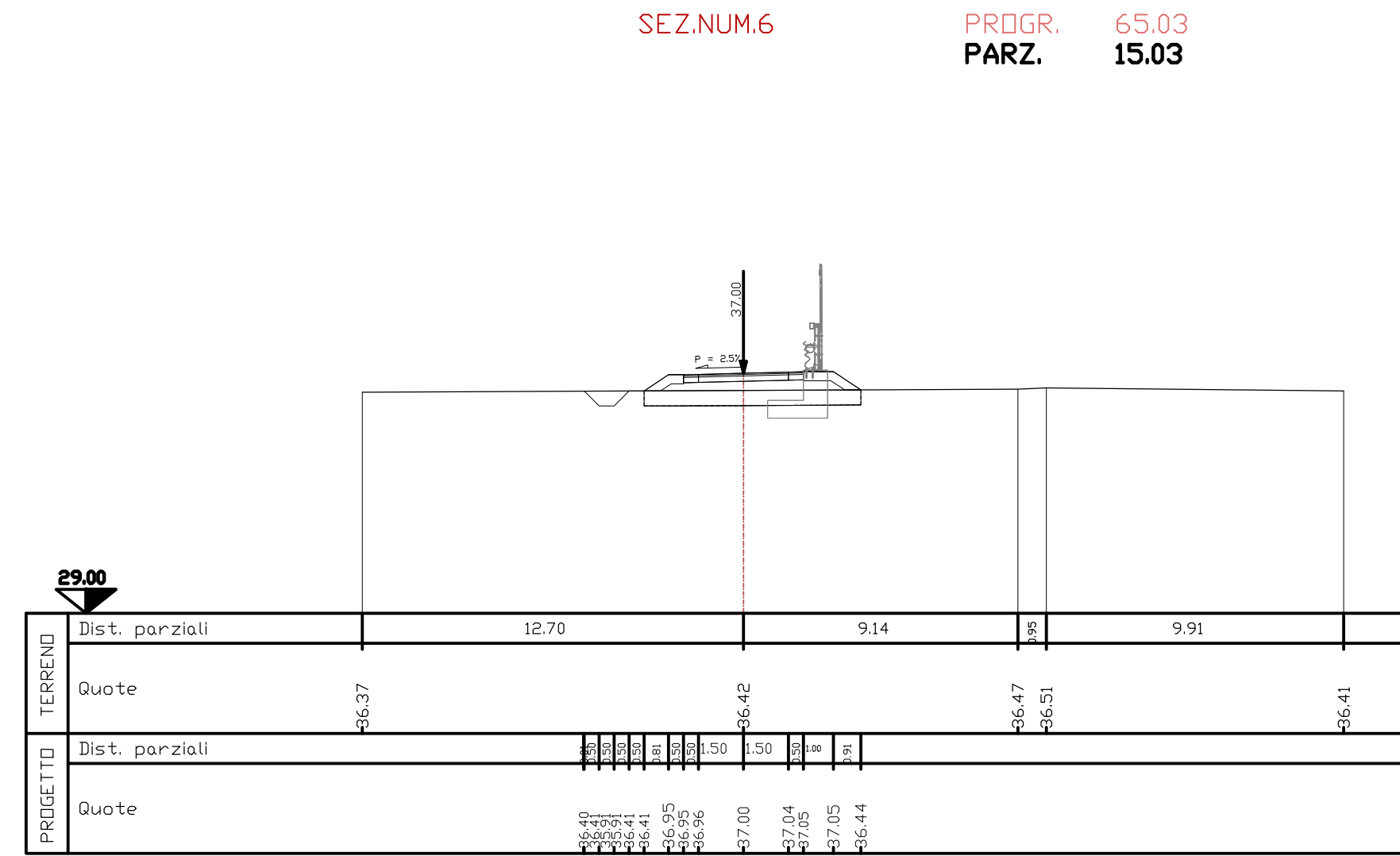
SEZIONE N. 4	
Piano di posa	m 7.53
Bonifica	m2 0.00
Scavo	m2 0.00
Rilevato	m2 3.45
Terreno vegetale SX	m2 0.40
Terreno vegetale DX	m2 0.60
Fosso SX	m2 0.51
Fosso DX	m2 0.00
Scotico - Rilevato	m2 3.77
Pavimentazione	m 4.00
Pav. usura sp. 0.04	m2 0.16
Pav. binder sp. 0.05	m2 0.20
Pav. Fondaz. sp. 0.18	m2 0.72



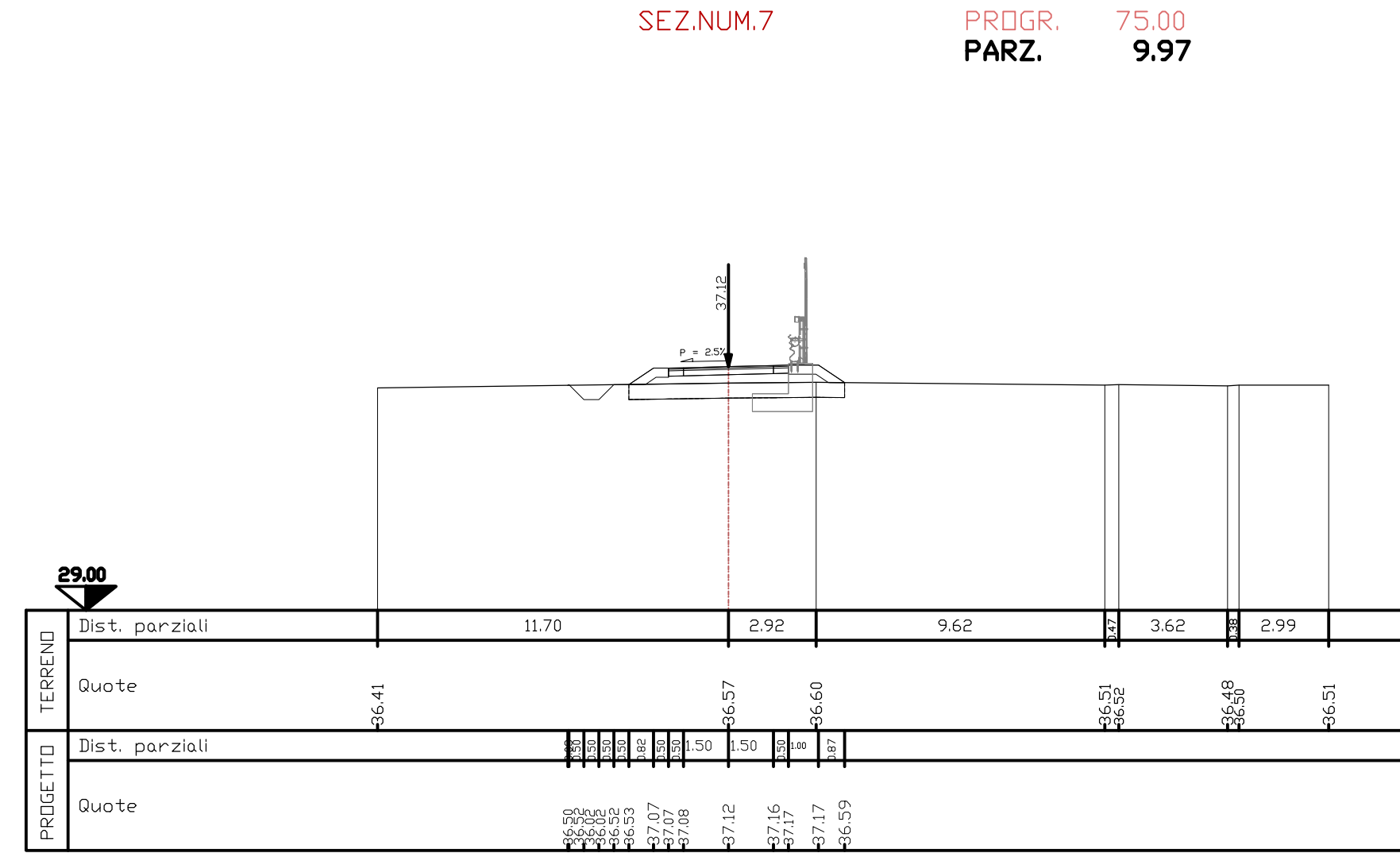
SEZIONE N. 5	
Piano di posa	m 7.24
Bonifica	m2 0.00
Scavo	m2 0.00
Rilevato	m2 2.63
Terreno vegetale SX	m2 0.33
Terreno vegetale DX	m2 0.56
Fosso SX	m2 0.51
Fosso DX	m2 0.00
Scotico - Rilevato	m2 3.62
Pavimentazione	m 4.00
Pav. usura sp. 0.04	m2 0.16
Pav. binder sp. 0.05	m2 0.20
Pav. Fondaz. sp. 0.18	m2 0.72



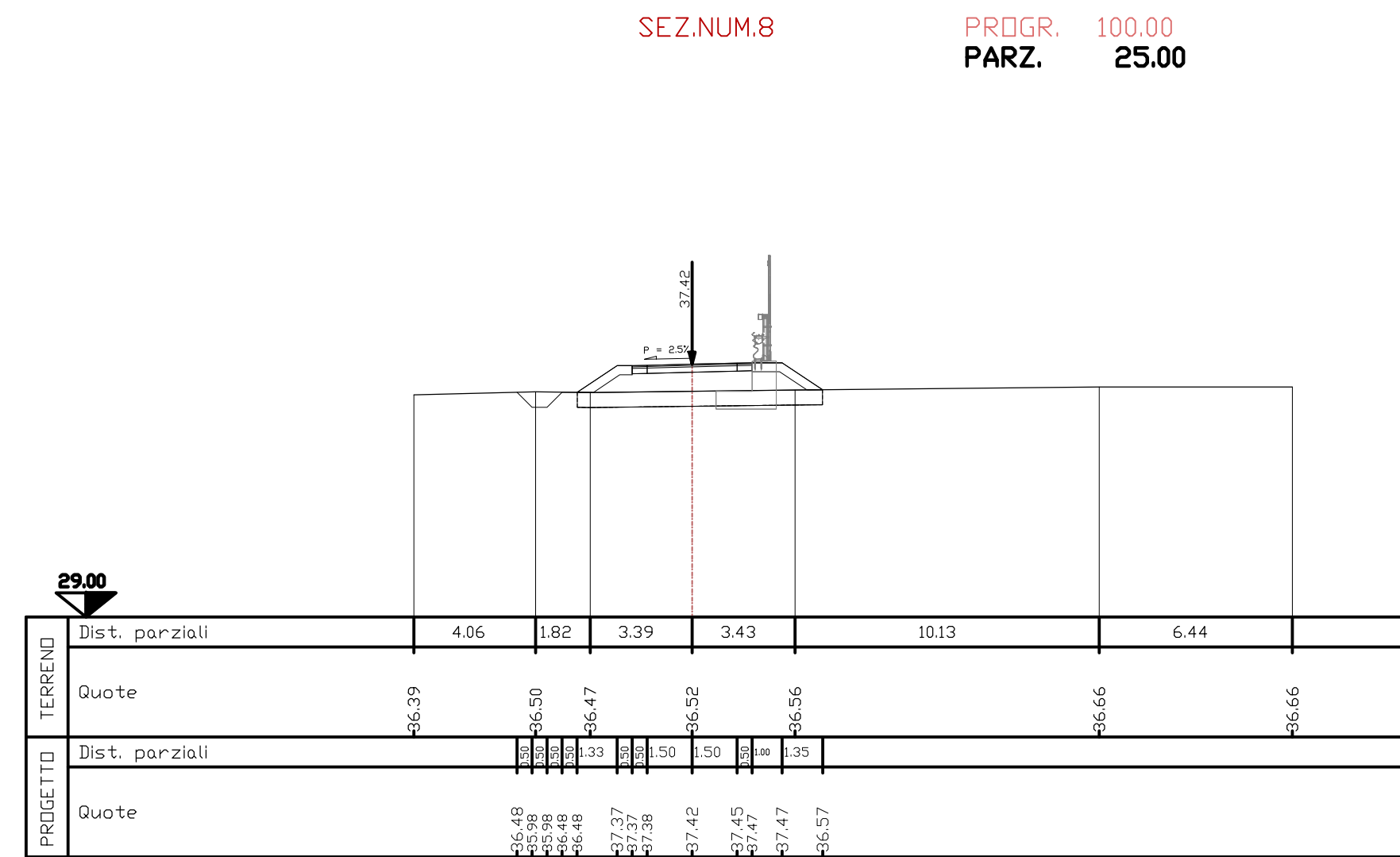
SEZIONE N. 6	
Piano di posa	m 7.22
Bonifica	m2 0.00
Scavo	m2 0.00
Rilevato	m2 2.62
Terreno vegetale SX	m2 0.35
Terreno vegetale DX	m2 0.53
Fosso SX	m2 0.50
Fosso DX	m2 0.00
Scotico - Rilevato	m2 3.61
Pavimentazione	m 4.00
Pav. usura sp. 0.04	m2 0.16
Pav. binder sp. 0.05	m2 0.20
Pav. Fondaz. sp. 0.18	m2 0.72



SEZIONE N. 7	
Piano di posa	m 7.19
Bonifica	m2 0.00
Scavo	m2 0.00
Rilevato	m2 2.41
Terreno vegetale SX	m2 0.35
Terreno vegetale DX	m2 0.52
Fosso SX	m2 0.48
Fosso DX	m2 0.00
Scotico - Rilevato	m2 3.60
Pavimentazione	m 4.00
Pav. usura sp. 0.04	m2 0.16
Pav. binder sp. 0.05	m2 0.20
Pav. Fondaz. sp. 0.18	m2 0.72



SEZIONE N. 8	
Piano di posa	m 8.18
Bonifica	m2 0.00
Scavo	m2 0.00
Rilevato	m2 5.10
Terreno vegetale SX	m2 0.54
Terreno vegetale DX	m2 0.69
Fosso SX	m2 0.52
Fosso DX	m2 0.00
Scotico - Rilevato	m2 4.09
Pavimentazione	m 4.00
Pav. usura sp. 0.04	m2 0.16
Pav. binder sp. 0.05	m2 0.20
Pav. Fondaz. sp. 0.18	m2 0.72



COMMITTENTE: **RFI** RETE FERROVIARIA ITALIANA  
GRUPPO FERROVIE DELLO STATO ITALIANE  
DIREZIONE INVESTIMENTI  
DIREZIONE PROGRAMMI INVESTIMENTI  
DIRETTRICE SUD - PROGETTO ADRIATICA

DIREZIONE LAVORI: **ITALFER** GRUPPO FERROVIE DELLO STATO ITALIANE

APPALTATORE: **AD AGOSTINO** COSTRUZIONI GENERALI

PROGETTAZIONE: MANDATARIA **pa** MANDANTE **TECNITRA** **HUB**

**PROGETTO ESECUTIVO**

**LINEA BARI-LECCE - RIASSETTO NODO DI BARI**  
**TRATTA A SUD DI BARI**  
**VARIANTE DI TRACCIATO TRA BARI C.LE E BARI TORRE A MARE**

ELABORATI VIABILITA'  
NV07 - Nuova Viabilità Strada comunale Caldarola - km 5+667,71  
Sezioni trasversali - Ricucitura 7 - 1/5

APPALTATORE	PROGETTAZIONE	SCALA:
DIRETTORE DEL LAVORO G. Di Martino	DIRETTORE DELLA PROGETTAZIONE Ing. MARCO RASINELLI	1:200

COMMESSA LOTTO FASE ENTE TIPO DOC. OPERA/DISCIPLINA PRGR. REV.

**IA3S 01 E ZZ W9 NV0700 007 D**

Revis.	Descrizione	Redatto	Data	Verificato	Data	Approvato	Data	Autorizzato	Data
A	Emissione	G. Di Martino	Mag. 2021	G. Di Martino	Mag. 2021	M. Rasinelli	Mag. 2021	A. Resno	Giù. 2022
B	Revisione in risposta a RV: IAS-PI-00000000	G. Di Martino	Ott. 2021	G. Di Martino	Ott. 2021	M. Rasinelli	Ott. 2021		
C	Revisione in risposta a RV: IAS-PI-000000002	G. Di Martino	Feb. 2022	G. Di Martino	Feb. 2022	M. Rasinelli	Feb. 2022		
D	Revisione in risposta a RV: IAS-PI-000000018	G. Di Martino	Giù. 2022	G. Di Martino	Giù. 2022	M. Rasinelli	Giù. 2022		

File: IA3S01EZZW9NV0700007D.DWG n. Elab.: