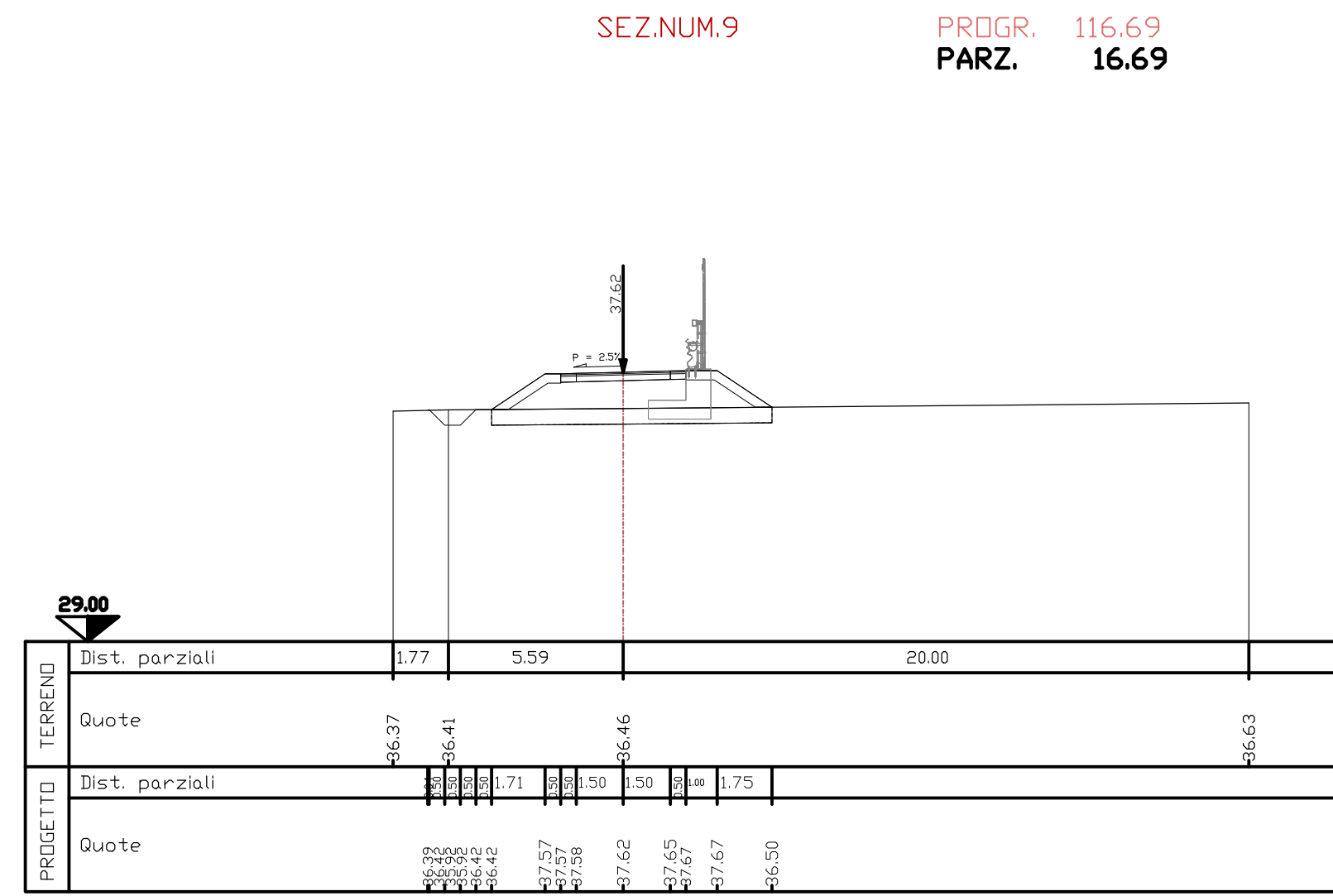
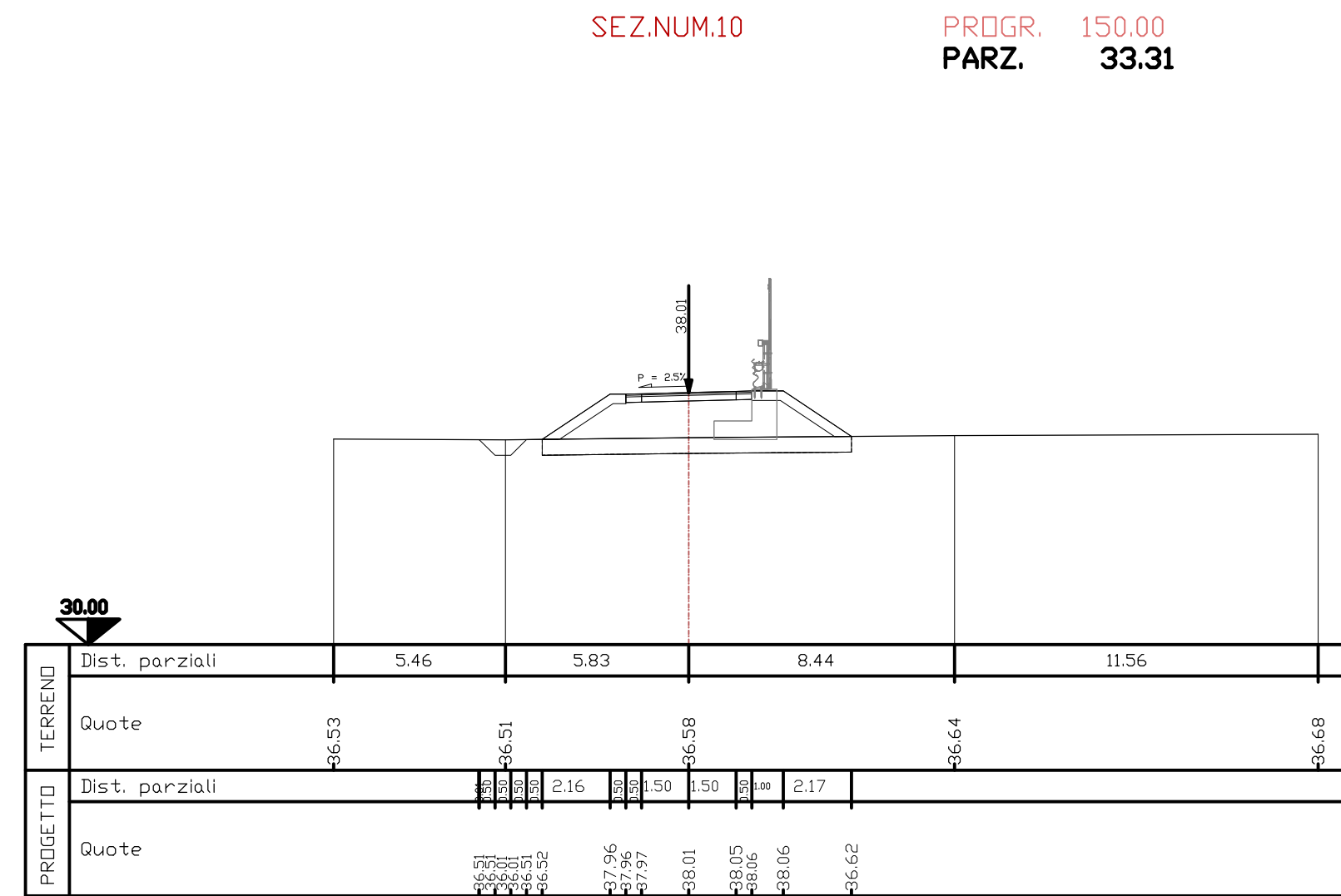


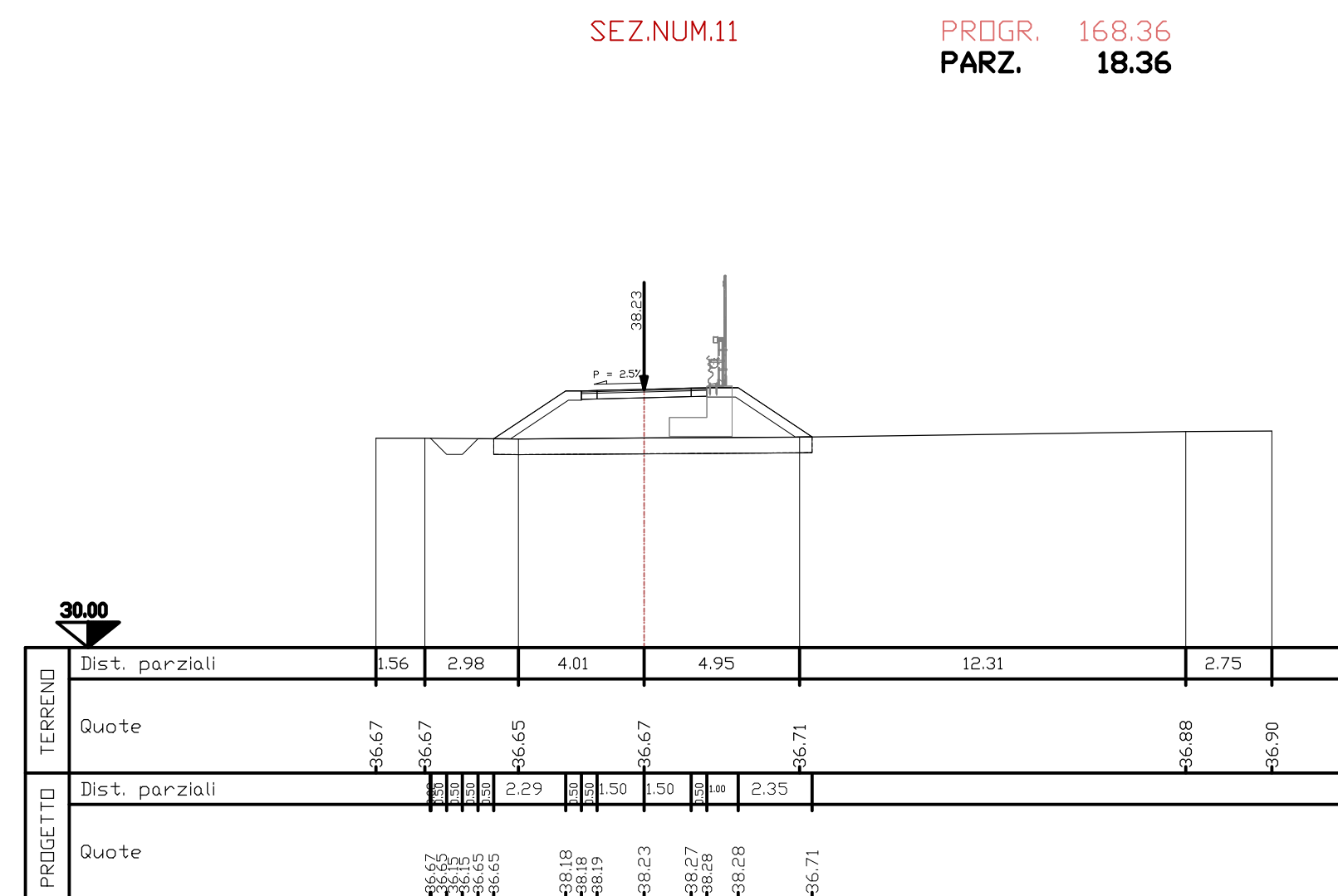
SEZIONE N. 9		
Piano di posa	m	8,96
Bonifica	m <sup>2</sup>	0,00
Scavo	m <sup>2</sup>	0,00
Rilevato	m <sup>2</sup>	7,28
Terreno vegetale SX	m <sup>2</sup>	0,67
Terreno vegetale DX	m <sup>2</sup>	0,84
Fosso SX	m <sup>2</sup>	0,49
Fosso DX	m <sup>2</sup>	0,00
Scotico - Rilevato	m <sup>2</sup>	4,48
Pavimentazione	m	4,00
Pav. usura sp. 0,04	m <sup>2</sup>	0,16
Pav. binder sp. 0,05	m <sup>2</sup>	0,20
Pav. fondaz. sp. 0,18	m <sup>2</sup>	0,72



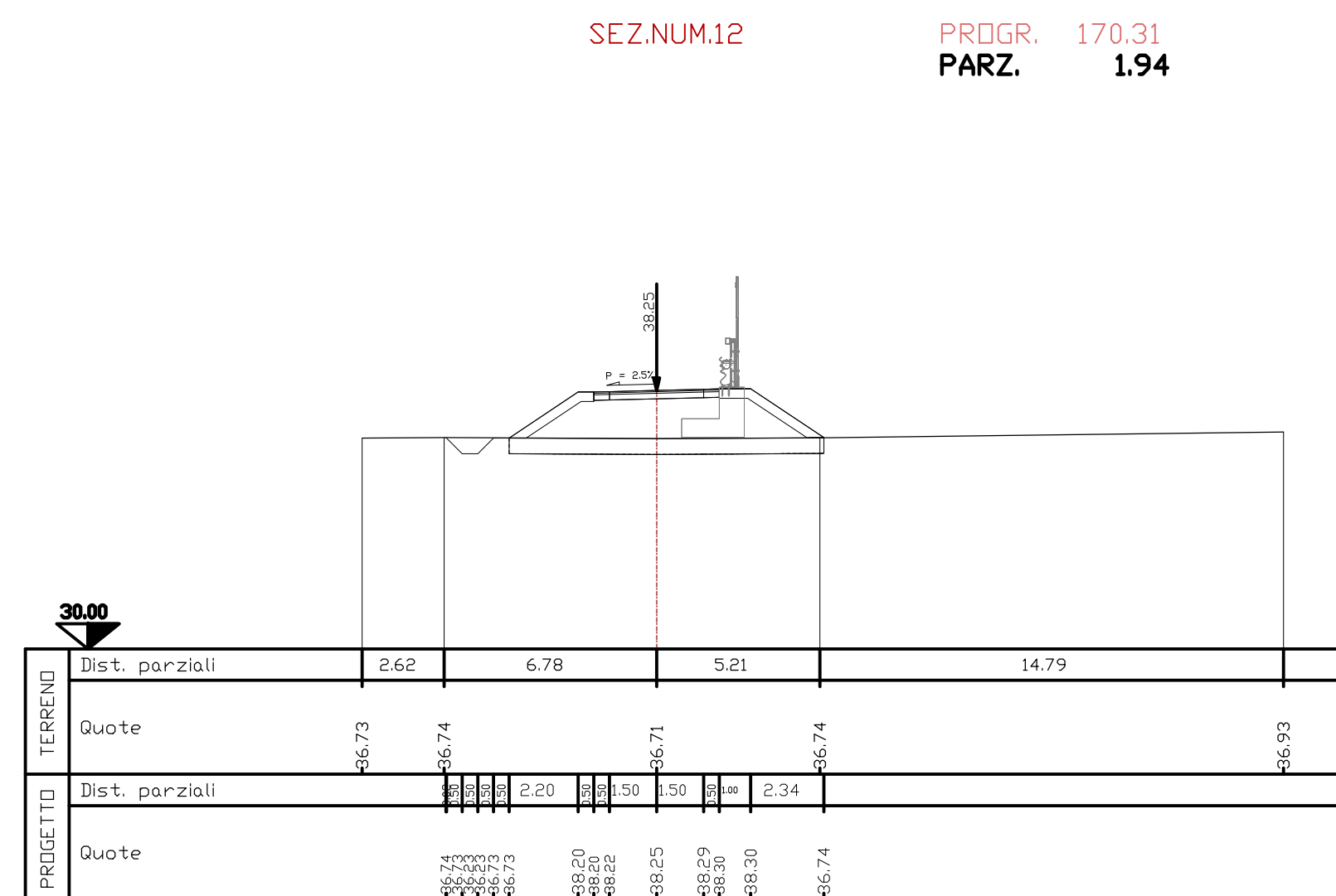
SEZIONE N. 10		
Piano di posa	m	9,83
Bonifica	m <sup>2</sup>	0,00
Scavo	m <sup>2</sup>	0,00
Rilevato	m <sup>2</sup>	9,96
Terreno vegetale SX	m <sup>2</sup>	0,83
Terreno vegetale DX	m <sup>2</sup>	0,99
Fosso SX	m <sup>2</sup>	0,49
Fosso DX	m <sup>2</sup>	0,00
Scotico - Rilevato	m <sup>2</sup>	4,92
Pavimentazione	m	4,00
Pav. usura sp. 0,04	m <sup>2</sup>	0,16
Pav. binder sp. 0,05	m <sup>2</sup>	0,20
Pav. fondaz. sp. 0,18	m <sup>2</sup>	0,72



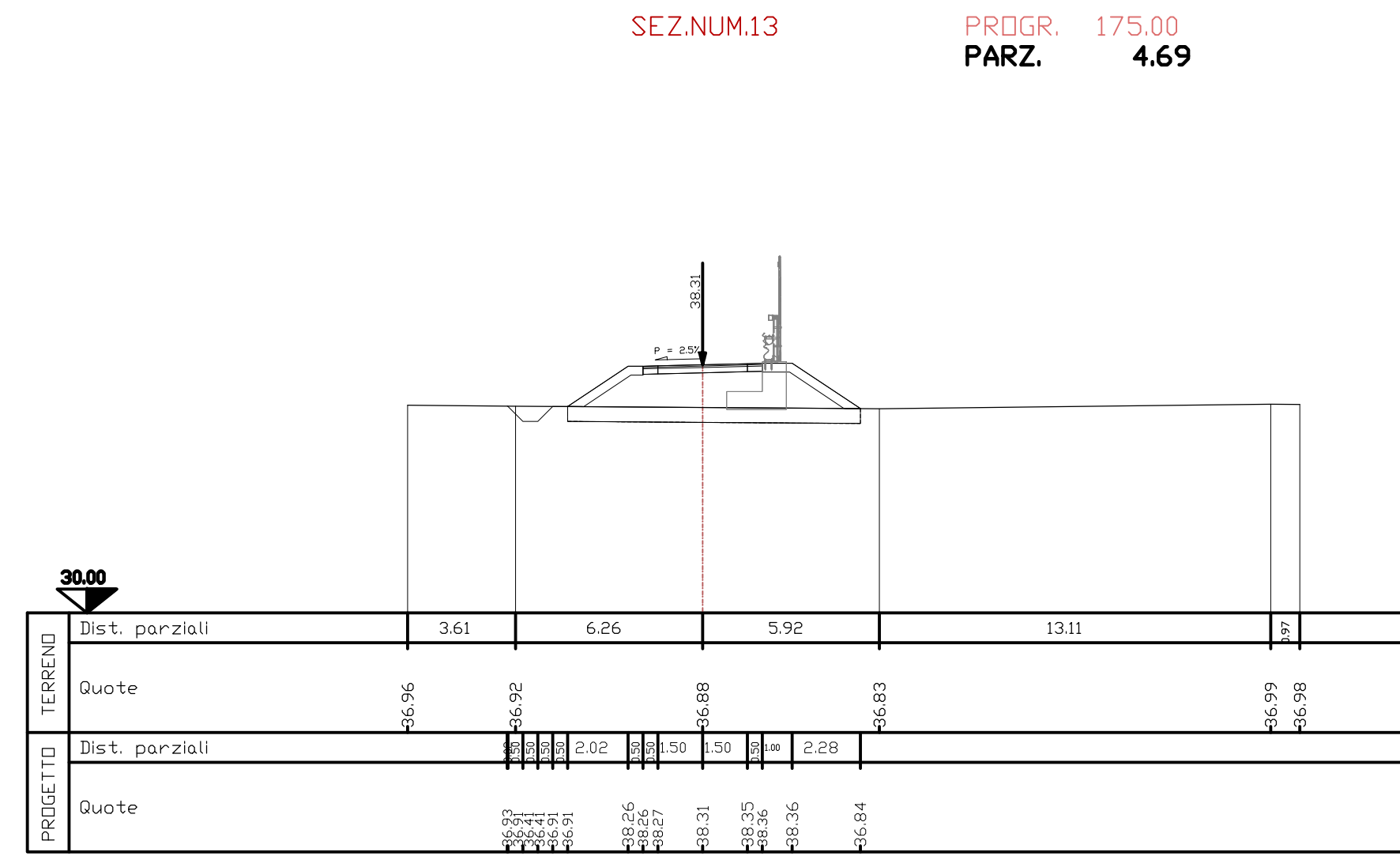
SEZIONE N. 11		
Piano di posa	m	10,14
Bonifica	m <sup>2</sup>	0,00
Scavo	m <sup>2</sup>	0,00
Rilevato	m <sup>2</sup>	11,14
Terreno vegetale SX	m <sup>2</sup>	0,88
Terreno vegetale DX	m <sup>2</sup>	1,06
Fosso SX	m <sup>2</sup>	0,51
Fosso DX	m <sup>2</sup>	0,00
Scotico - Rilevato	m <sup>2</sup>	5,07
Pavimentazione	m	4,00
Pav. usura sp. 0,04	m <sup>2</sup>	0,16
Pav. binder sp. 0,05	m <sup>2</sup>	0,20
Pav. fondaz. sp. 0,18	m <sup>2</sup>	0,72



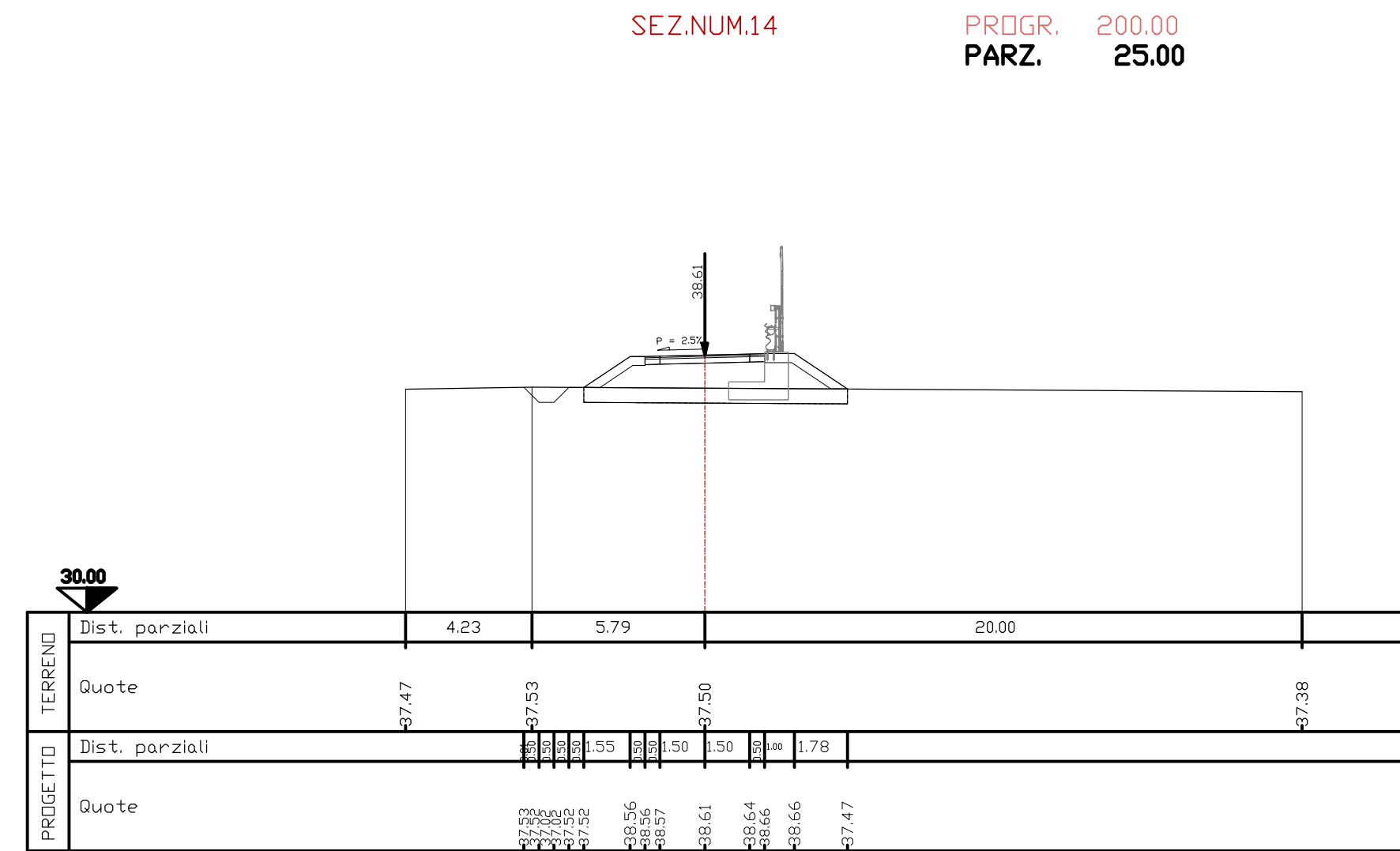
SEZIONE N. 12		
Piano di posa	m	10,04
Bonifica	m <sup>2</sup>	0,00
Scavo	m <sup>2</sup>	0,00
Rilevato	m <sup>2</sup>	10,84
Terreno vegetale SX	m <sup>2</sup>	0,85
Terreno vegetale DX	m <sup>2</sup>	1,05
Fosso SX	m <sup>2</sup>	0,51
Fosso DX	m <sup>2</sup>	0,00
Scotico - Rilevato	m <sup>2</sup>	5,02
Pavimentazione	m	4,00
Pav. usura sp. 0,04	m <sup>2</sup>	0,16
Pav. binder sp. 0,05	m <sup>2</sup>	0,20
Pav. fondaz. sp. 0,18	m <sup>2</sup>	0,72



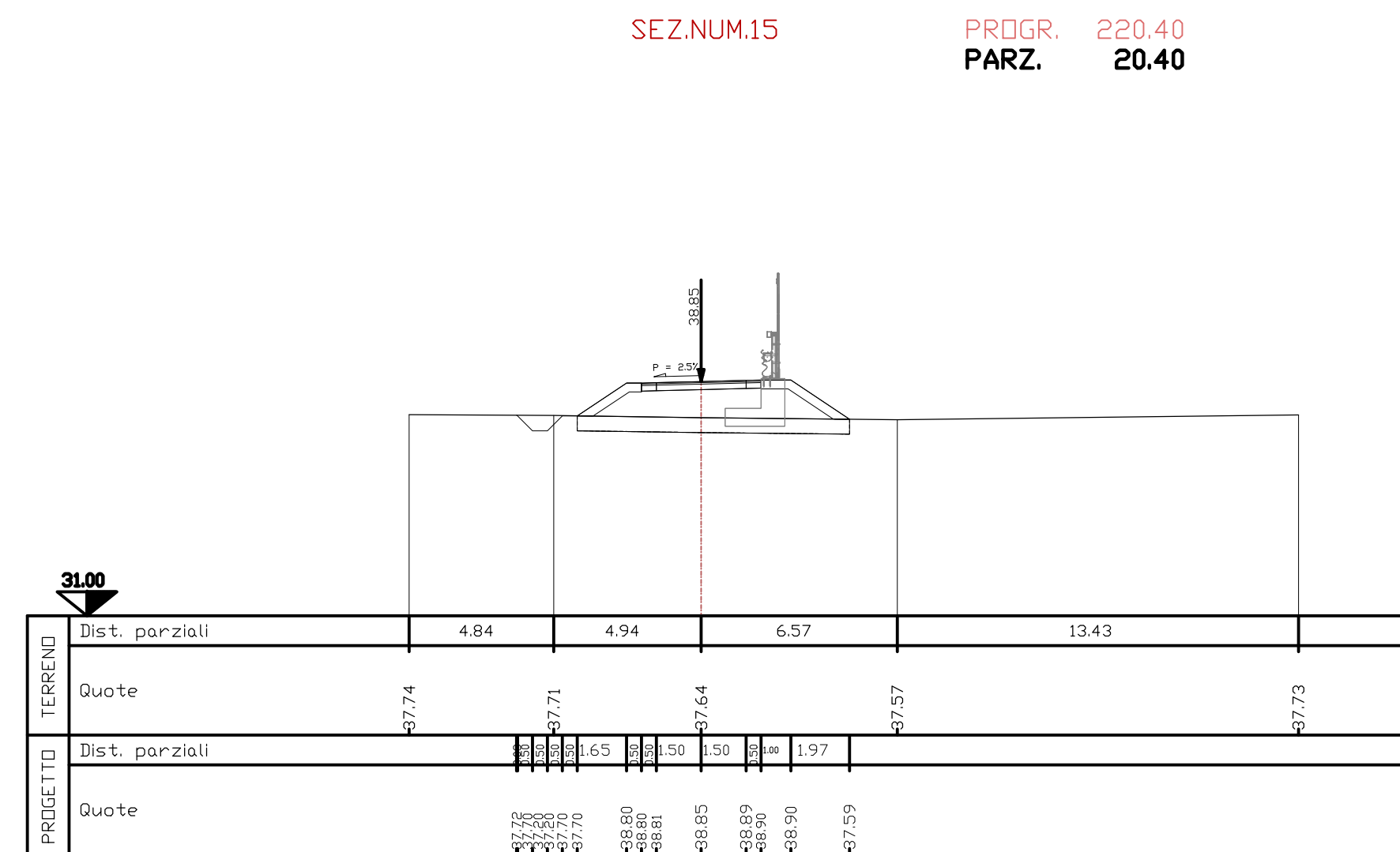
SEZIONE N. 13		
Piano di posa	m	9,80
Bonifica	m <sup>2</sup>	0,00
Scavo	m <sup>2</sup>	0,00
Rilevato	m <sup>2</sup>	9,90
Terreno vegetale SX	m <sup>2</sup>	0,79
Terreno vegetale DX	m <sup>2</sup>	1,03
Fosso SX	m <sup>2</sup>	0,51
Fosso DX	m <sup>2</sup>	0,00
Scotico - Rilevato	m <sup>2</sup>	4,90
Pavimentazione	m	4,00
Pav. usura sp. 0,04	m <sup>2</sup>	0,16
Pav. binder sp. 0,05	m <sup>2</sup>	0,20
Pav. fondaz. sp. 0,18	m <sup>2</sup>	0,72



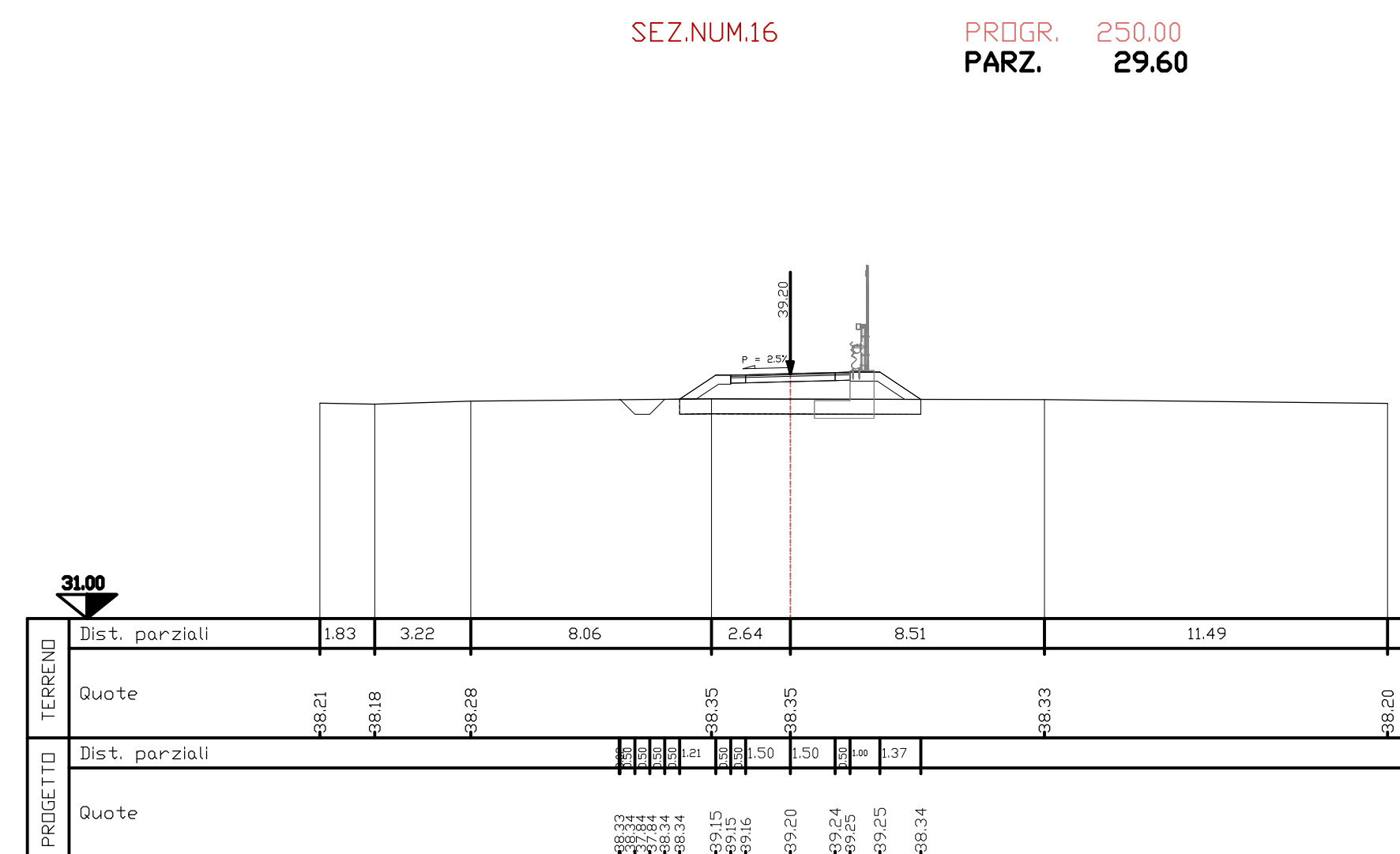
SEZIONE N. 14		
Piano di posa	m	8,83
Bonifica	m <sup>2</sup>	0,00
Scavo	m <sup>2</sup>	0,00
Rilevato	m <sup>2</sup>	6,89
Terreno vegetale SX	m <sup>2</sup>	0,62
Terreno vegetale DX	m <sup>2</sup>	0,85
Fosso SX	m <sup>2</sup>	0,51
Fosso DX	m <sup>2</sup>	0,00
Scotico - Rilevato	m <sup>2</sup>	4,42
Pavimentazione	m	4,00
Pav. usura sp. 0,04	m <sup>2</sup>	0,16
Pav. binder sp. 0,05	m <sup>2</sup>	0,20
Pav. fondaz. sp. 0,18	m <sup>2</sup>	0,72



SEZIONE N. 15		
Piano di posa	m	9,12
Bonifica	m <sup>2</sup>	0,00
Scavo	m <sup>2</sup>	0,00
Rilevato	m <sup>2</sup>	7,76
Terreno vegetale SX	m <sup>2</sup>	0,65
Terreno vegetale DX	m <sup>2</sup>	0,91
Fosso SX	m <sup>2</sup>	0,52
Fosso DX	m <sup>2</sup>	0,00
Scotico - Rilevato	m <sup>2</sup>	4,56
Pavimentazione	m	4,00
Pav. usura sp. 0,04	m <sup>2</sup>	0,16
Pav. binder sp. 0,05	m <sup>2</sup>	0,20
Pav. fondaz. sp. 0,18	m <sup>2</sup>	0,72



SEZIONE N. 16		
Piano di posa	m	8,08
Bonifica	m <sup>2</sup>	0,00
Scavo	m <sup>2</sup>	0,00
Rilevato	m <sup>2</sup>	4,72
Terreno vegetale SX	m <sup>2</sup>	0,49
Terreno vegetale DX	m <sup>2</sup>	0,70
Fosso SX	m <sup>2</sup>	0,49
Fosso DX	m <sup>2</sup>	0,00
Scotico - Rilevato	m <sup>2</sup>	4,04
Pavimentazione	m	4,00
Pav. usura sp. 0,04	m <sup>2</sup>	0,16
Pav. binder sp. 0,05	m <sup>2</sup>	0,20
Pav. fondaz. sp. 0,18	m <sup>2</sup>	0,72



COMMITTENTE:

DIREZIONE INVESTIMENTI  
DIREZIONE PROGRAMMI INVESTIMENTI  
DIRETTRICE SUB - PROGETTO ADRIATICA

DIREZIONE LAVORI:

APPALTATORE:

PROGETTAZIONE:

MANDATARIA MANDANTE

**PROGETTO ESECUTIVO**

**LINEA BARI-LECCE - RIASSETTO NODO DI BARI**  
**TRATTA A SUD DI BARI**  
**VARIANTE DI TRACCIATO TRA BARI C.LE E BARI TORRE A MARE**  
 ELABORATI VIABILITA'  
 NV07 - Nuova Viabilità Strada comunale Caldarola - km 5+667,71  
 Sezioni trasversali - Ricucitura 7 - 2/5

APPALTATORE	PROGETTAZIONE	SCALA:
DIRETTORE TECNICO Ing. Marco Rasimelli	DIRETTORE DELLA PROGETTAZIONE Ing. Marco Rasimelli	1:200

COMMESSA	LOTTO	FASE	ENTE	TIPO DOC.	OPERA/DISCIPLINA	PROGR.	REV.
IA3S	01	E	ZZ	W9	NV0700	008	D

Revis.	Descrizione	Redatto	Data	Verificato	Data	Approvato	Data	Autorizzato	Data
A	Emissione	G. De Martino	Mag. 2021	G. Di Marco	Mag. 2021	M. Rasimelli	Mag. 2021	A. Renzo	Giù. 2022
B	Revisione in risposta a Riv. IA3S-RV-00000969	G. De Martino	Ott. 2021	G. Di Marco	Ott. 2021	M. Rasimelli	Ott. 2021		
C	Revisione in risposta a Riv. IA3S-RV-00000232	G. De Martino	Feb. 2022	G. Di Marco	Feb. 2022	M. Rasimelli	Feb. 2022		
D	Revisione in risposta a Riv. IA3S-RV-00000418	G. De Martino	Giù. 2022	G. Di Marco	Giù. 2022	M. Rasimelli	Giù. 2022		