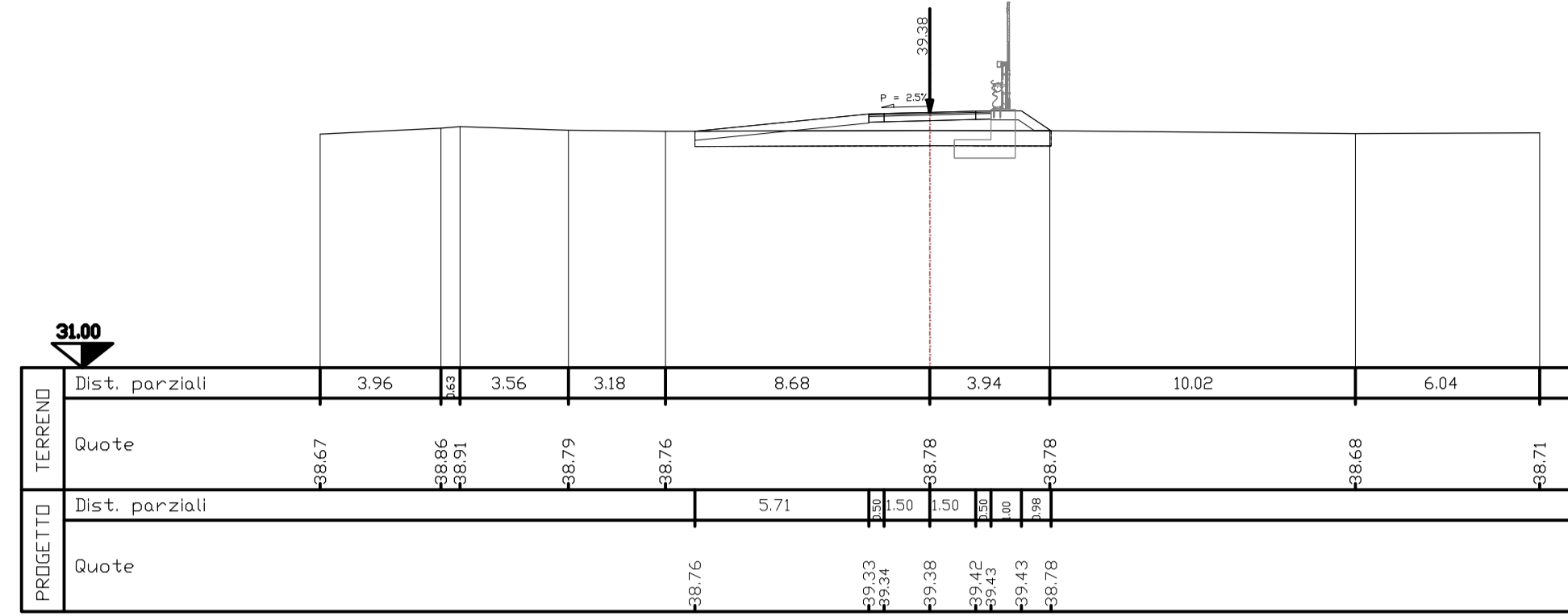


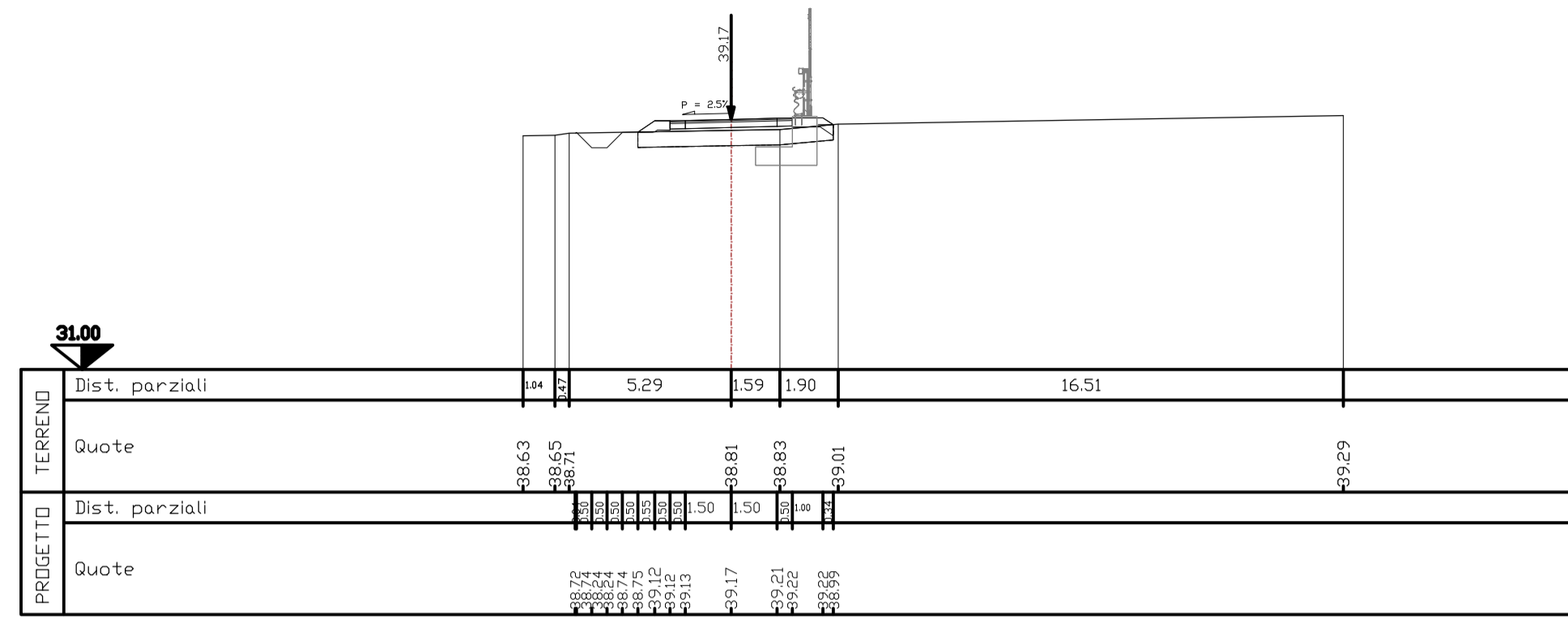
**SEZIONE N. 17**

Piano di posa	n	11.69
Bonifica	m2	0.00
Scavo	m2	0.00
Rilevato	m2	3.86
Terreno vegetale SX	m2	0.36
Terreno vegetale DX	m2	0.56
Fosso SX	m2	0.50
Fosso DX	m2	0.00
Scotico - Rilevato	m2	11.69
Pavimentazione	n	4.00
Pav. usura sp. 0.04	m2	0.16
Pav. binder sp. 0.05	m2	0.20
Pav. Fondaz. sp. 0.18	m2	0.72



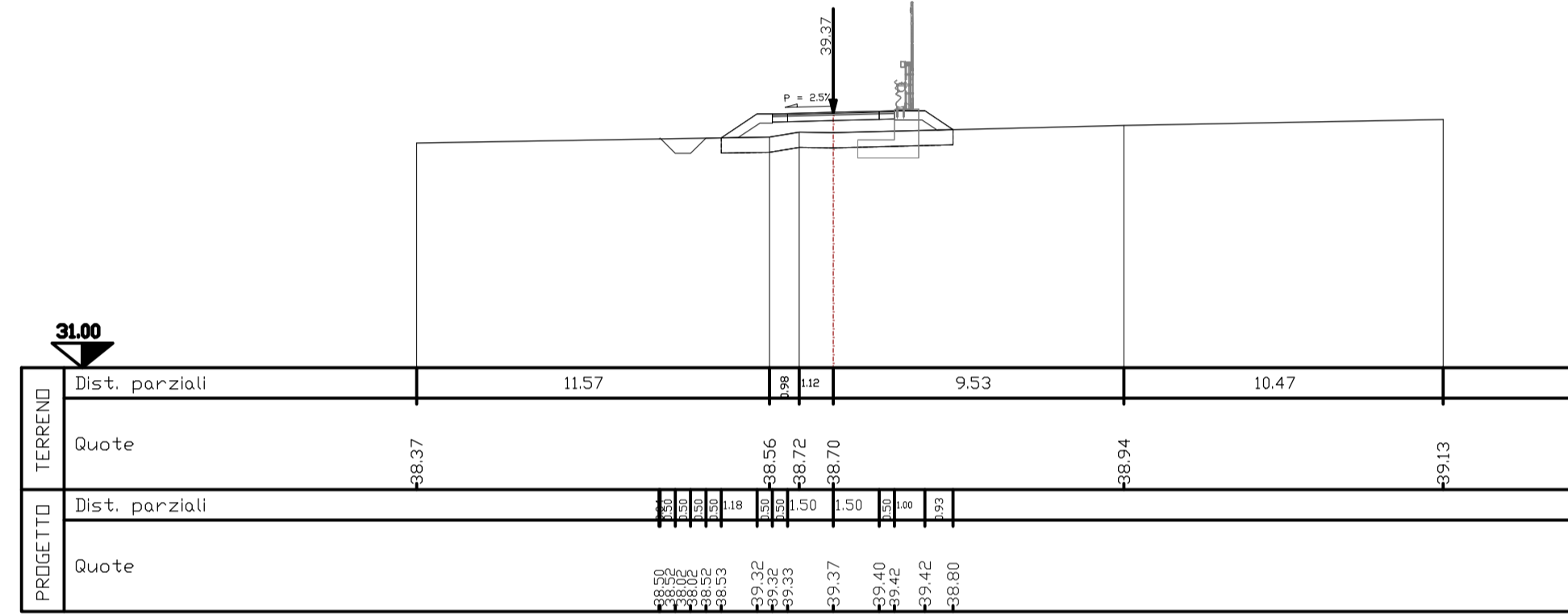
**SEZIONE N. 21**

Piano di posa	n	6.40
Bonifica	m2	0.00
Scavo	m2	0.00
Rilevato	m2	0.98
Terreno vegetale SX	m2	0.25
Terreno vegetale DX	m2	0.42
Fosso SX	m2	0.48
Fosso DX	m2	0.00
Scotico - Rilevato	m2	3.20
Pavimentazione	n	4.00
Pav. usura sp. 0.04	m2	0.16
Pav. binder sp. 0.05	m2	0.20
Pav. Fondaz. sp. 0.18	m2	0.72



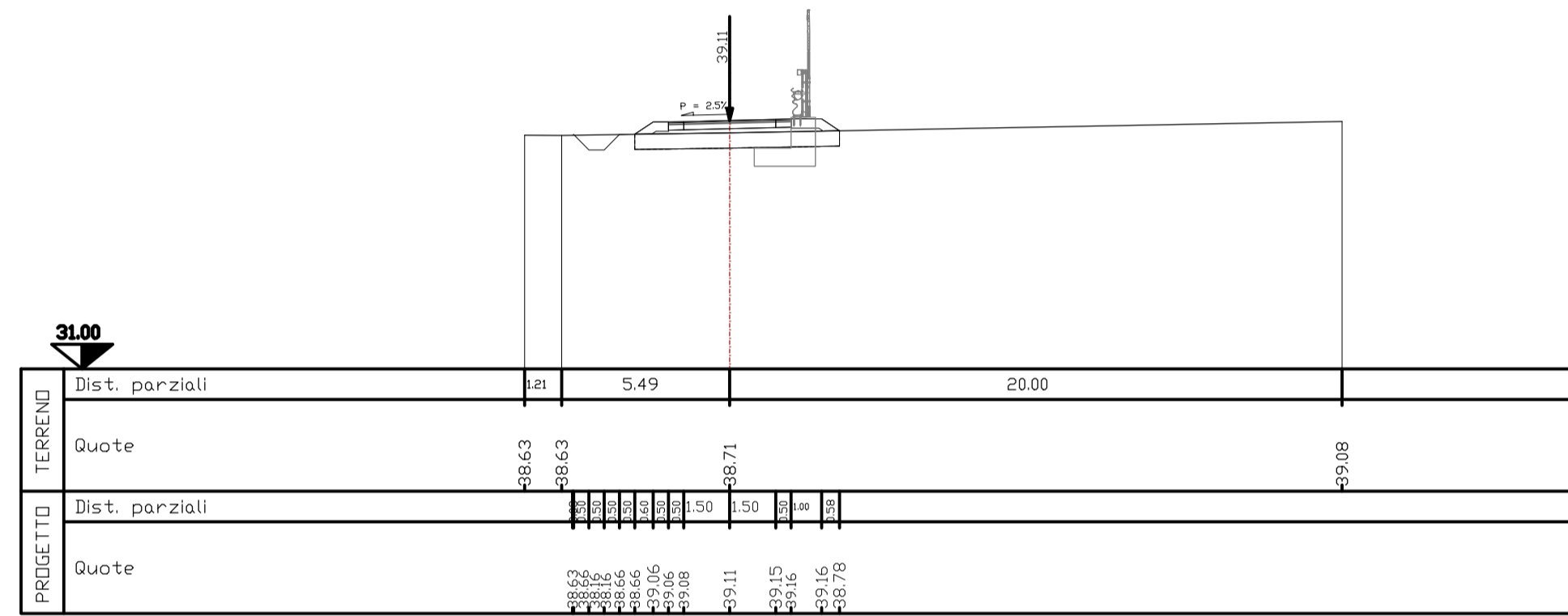
**SEZIONE N. 18**

Piano di posa	n	7.62
Bonifica	m2	0.00
Scavo	m2	0.00
Rilevato	m2	3.33
Terreno vegetale SX	m2	0.48
Terreno vegetale DX	m2	0.54
Fosso SX	m2	0.48
Fosso DX	m2	0.00
Scotico - Rilevato	m2	3.81
Pavimentazione	n	4.00
Pav. usura sp. 0.04	m2	0.16
Pav. binder sp. 0.05	m2	0.20
Pav. Fondaz. sp. 0.18	m2	0.72



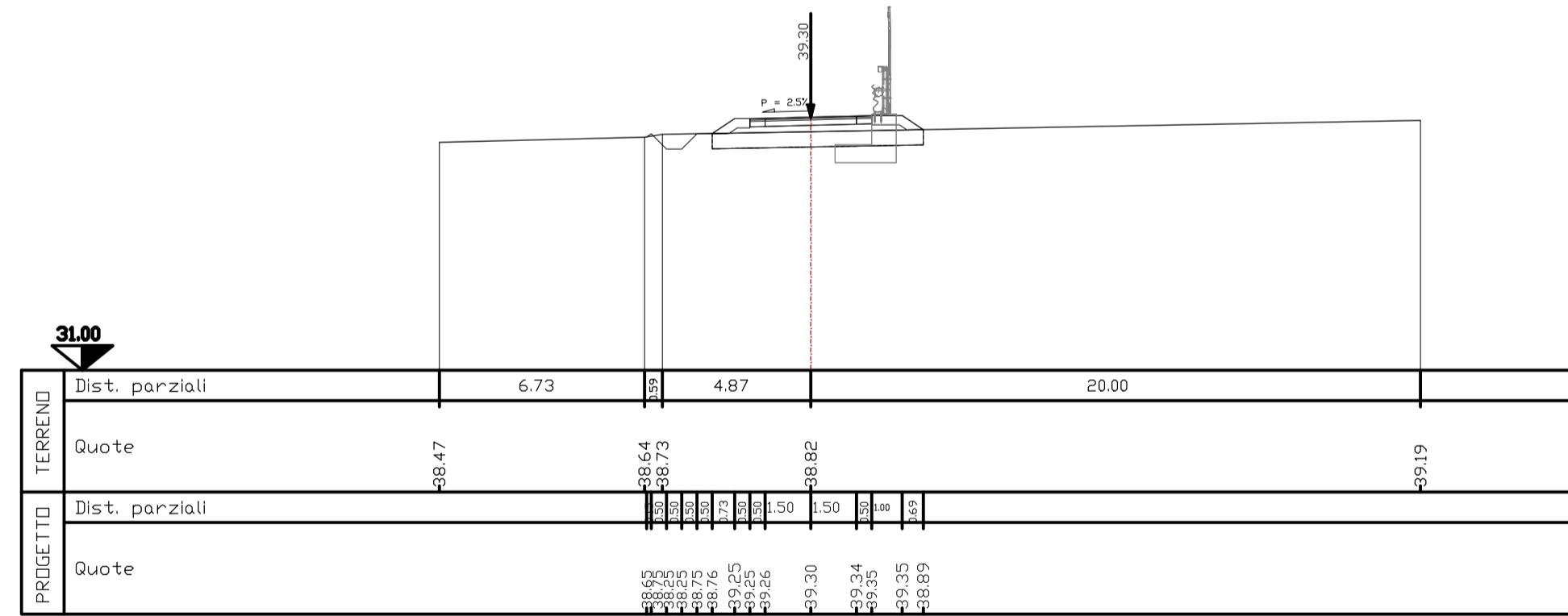
**SEZIONE N. 22**

Piano di posa	n	6.68
Bonifica	m2	0.00
Scavo	m2	0.00
Rilevato	m2	1.36
Terreno vegetale SX	m2	0.27
Terreno vegetale DX	m2	0.42
Fosso SX	m2	0.48
Fosso DX	m2	0.00
Scotico - Rilevato	m2	3.34
Pavimentazione	n	4.00
Pav. usura sp. 0.04	m2	0.16
Pav. binder sp. 0.05	m2	0.20
Pav. Fondaz. sp. 0.18	m2	0.72



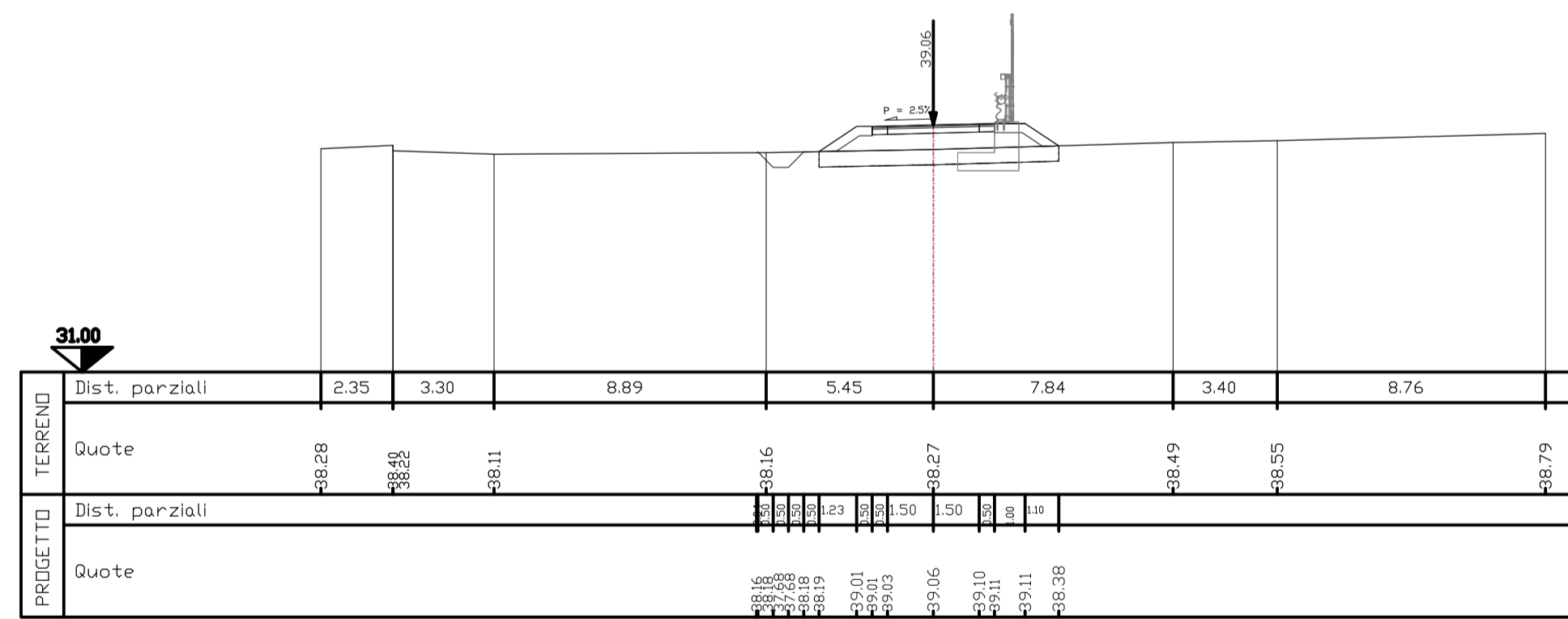
**SEZIONE N. 19**

Piano di posa	n	6.92
Bonifica	m2	0.00
Scavo	m2	0.00
Rilevato	m2	1.88
Terreno vegetale SX	m2	0.32
Terreno vegetale DX	m2	0.46
Fosso SX	m2	0.47
Fosso DX	m2	0.00
Scotico - Rilevato	m2	3.46
Pavimentazione	n	4.00
Pav. usura sp. 0.04	m2	0.16
Pav. binder sp. 0.05	m2	0.20
Pav. Fondaz. sp. 0.18	m2	0.72



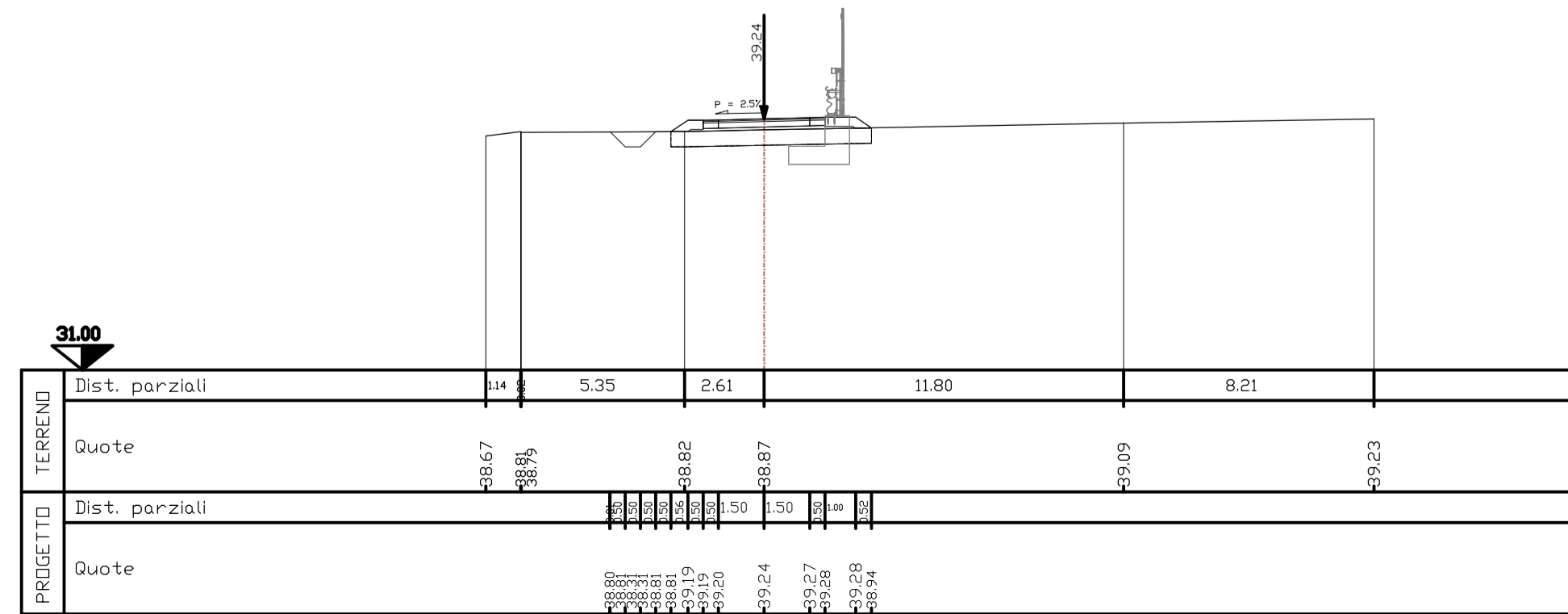
**SEZIONE N. 23**

Piano di posa	n	7.83
Bonifica	m2	0.00
Scavo	m2	0.00
Rilevato	m2	4.17
Terreno vegetale SX	m2	0.50
Terreno vegetale DX	m2	0.60
Fosso SX	m2	0.48
Fosso DX	m2	0.00
Scotico - Rilevato	m2	3.92
Pavimentazione	n	4.00
Pav. usura sp. 0.04	m2	0.16
Pav. binder sp. 0.05	m2	0.20
Pav. Fondaz. sp. 0.18	m2	0.72



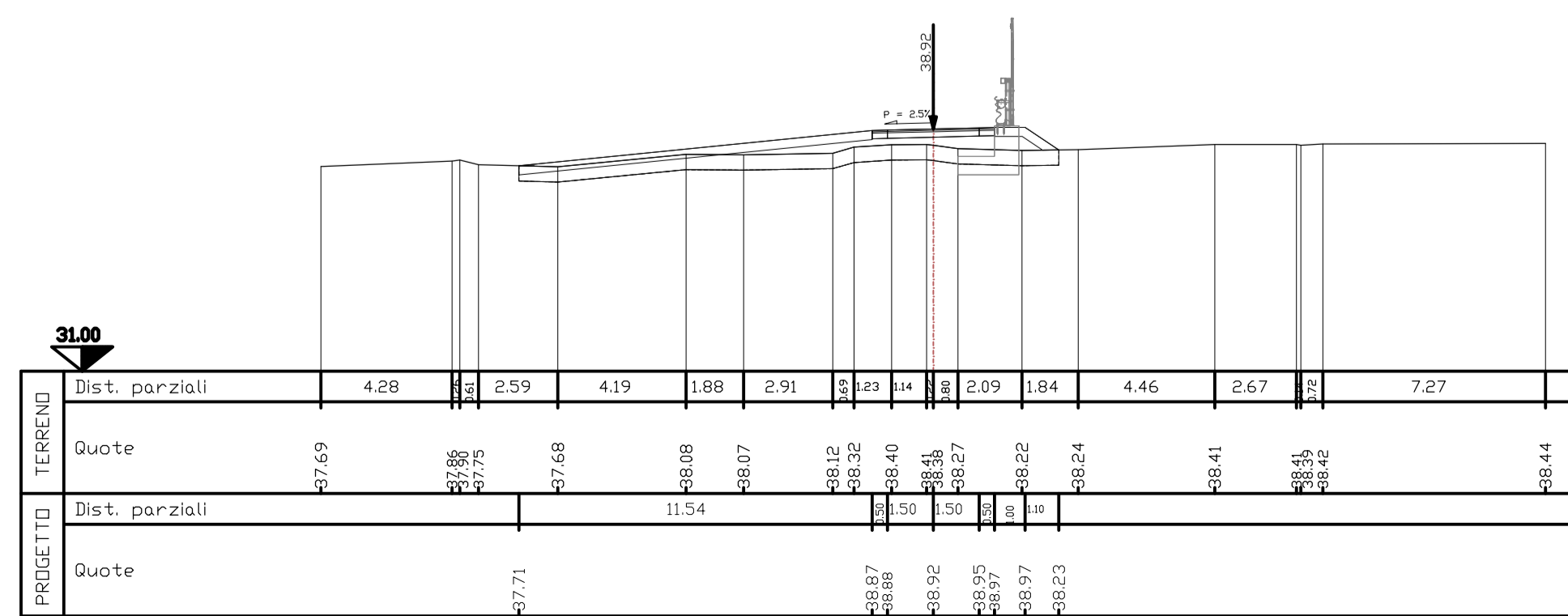
**SEZIONE N. 20**

Piano di posa	n	6.58
Bonifica	m2	0.00
Scavo	m2	0.00
Rilevato	m2	1.13
Terreno vegetale SX	m2	0.25
Terreno vegetale DX	m2	0.40
Fosso SX	m2	0.50
Fosso DX	m2	0.00
Scotico - Rilevato	m2	3.29
Pavimentazione	n	4.00
Pav. usura sp. 0.04	m2	0.16
Pav. binder sp. 0.05	m2	0.20
Pav. Fondaz. sp. 0.18	m2	0.72



**SEZIONE N. 24**

Piano di posa	n	17.70
Bonifica	m2	0.00
Scavo	m2	0.00
Rilevato	m2	5.84
Terreno vegetale SX	m2	0.43
Terreno vegetale DX	m2	0.60
Fosso SX	m2	0.48
Fosso DX	m2	0.00
Scotico - Rilevato	m2	8.82
Pavimentazione	n	4.00
Pav. usura sp. 0.04	m2	0.16
Pav. binder sp. 0.05	m2	0.20
Pav. Fondaz. sp. 0.18	m2	0.72



COMMITTENTE: **RFI** RETE FERROVIARIA ITALIANA  
GRUPPO FERROVIE DELLO STATO ITALIANE  
DIREZIONE INVESTIMENTI  
DIREZIONE PROGRAMMI INVESTIMENTI  
DIRETTRICE SUD - PROGETTO ADRIATICA

DIREZIONE LAVORI: **ITALFERR** GRUPPO FERROVIE DELLO STATO ITALIANE

APPALTATORE: **ADAGOSTINO** COSTRUZIONI GENERALI

PROGETTAZIONE: MANDATARI **pa** MANDANTE **GENERALI** **HUB**

**PROGETTO ESECUTIVO**

**LINEA BARI-LECCE - RIASSETTO NODO DI BARI**  
**TRATTA A SUD DI BARI**  
**VARIANTE DI TRACCIATO TRA BARI C.LE E BARI TORRE A MARE**

ELABORATI VIABILITA'  
NV07 - Nuova Viabilità Strada comunale Caldarola - km 5+667,71  
Sezioni trasversali - Ricicatura 7 - 3/5

APPALTATORE	PROGETTAZIONE	SCALA:
DIRETTORE TECNICO Ing. A. DI PALMA	DIRETTORE DELLA PROGETTAZIONE Ing. MARCO RASINELLI	1:200

COMMESSA LOTTO FASE ENTE TIPO DOC. OPERA DISCIPLINA PROGR. REV.

**IA3S 01 E ZZ W9 NV0700 009 D**

Revis.	Descrizione	Redatto	Data	Verificato	Data	Approvato	Data	Autorizzato Data
A	Emisione	G. Di Martino	Mag 2021	G. Di Martino	Mag 2021	M. Rasinelli	Mag 2021	A. Renzo Giu 2022
B	Revisione in risposta a RSP IAS3S-01-00000000	G. Di Martino	Ott 2021	G. Di Martino	Ott 2021	M. Rasinelli	Ott 2021	
C	Revisione in risposta a RSP IAS3S-01-00000002	G. Di Martino	Feb 2022	G. Di Martino	Feb 2022	M. Rasinelli	Feb 2022	
D	Revisione in risposta a RSP IAS3S-01-00000004	G. Di Martino	Giu 2022	G. Di Martino	Giu 2022	M. Rasinelli	Giu 2022	

File: IA3S01EZZW9NV0700009D.DWG n. Elab.: