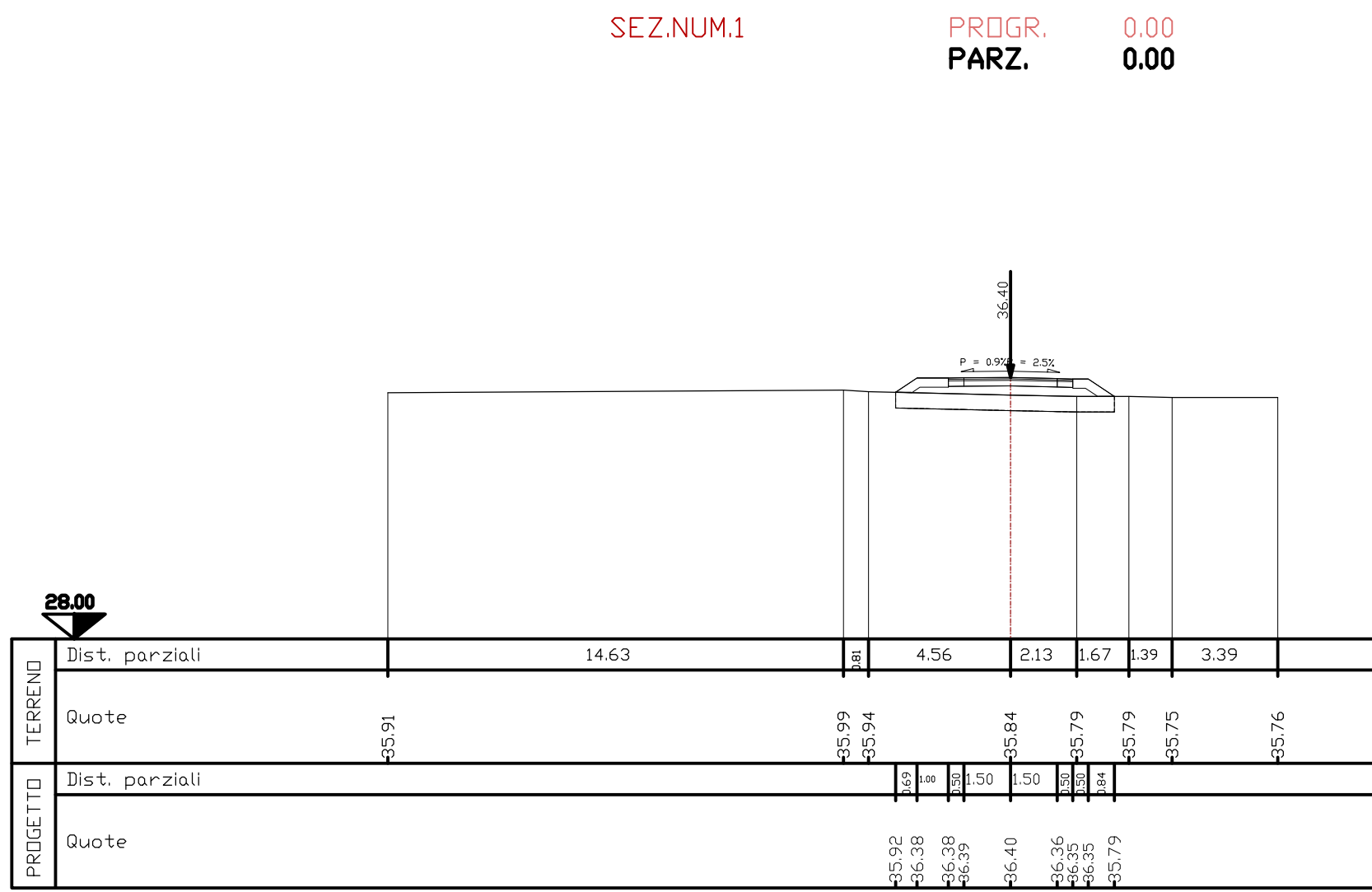


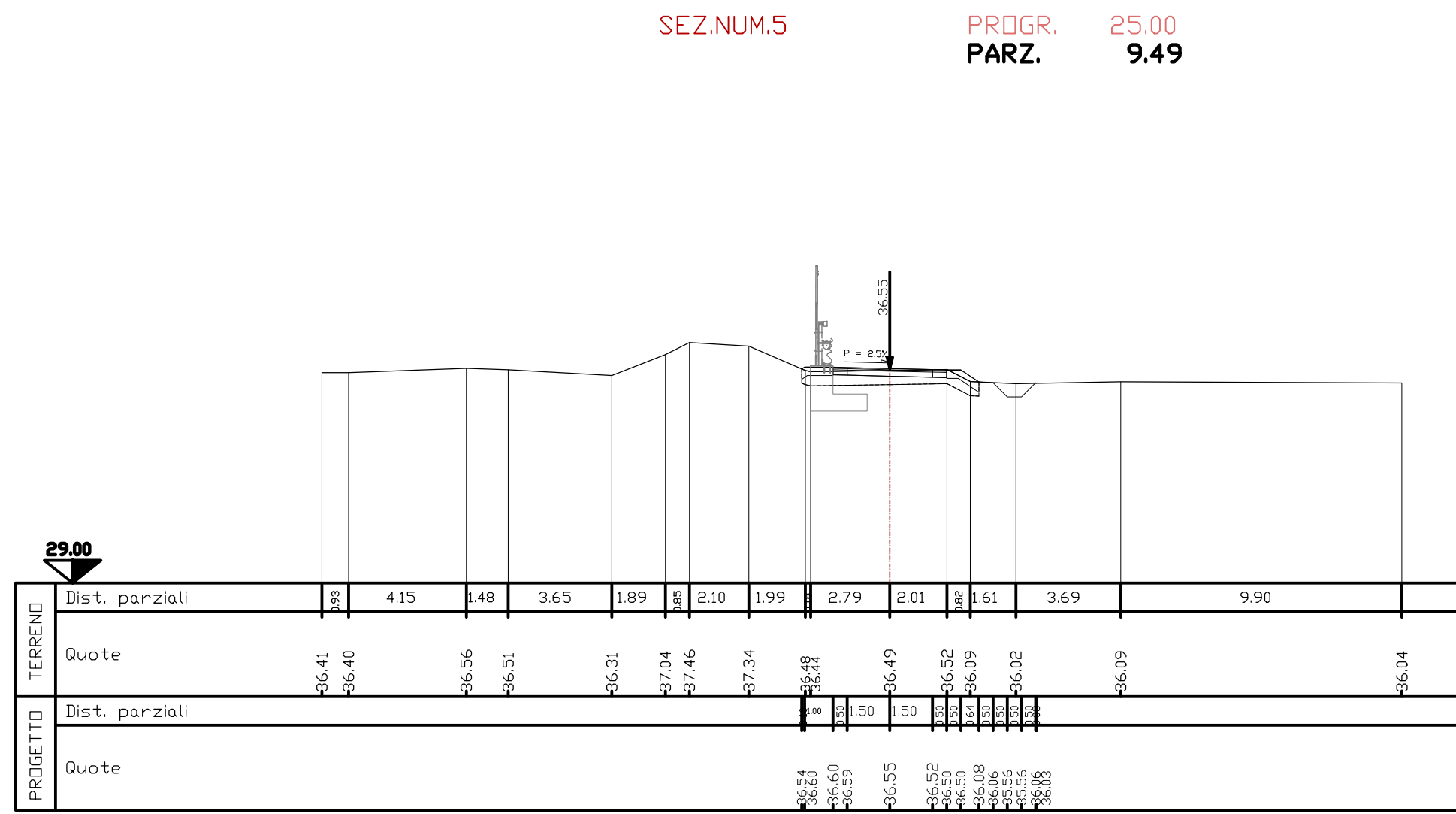
SEZIONE N. 1

Piano di posa	m	7.03
Bonifica	m2	0.00
Scavo	m2	0.00
Rilevato	m2	2.27
Terreno vegetale SX	m2	0.46
Terreno vegetale DX	m2	0.36
Fosso SX	m2	0.00
Fosso DX	m2	0.47
Scotico - Rilevato	m2	3.52
Pavimentazione	n	4.00
Pav. usura sp. 0.04	m2	0.16
Pav. binder sp. 0.05	m2	0.20
Pav. Fondaz. sp. 0.18	m2	0.72



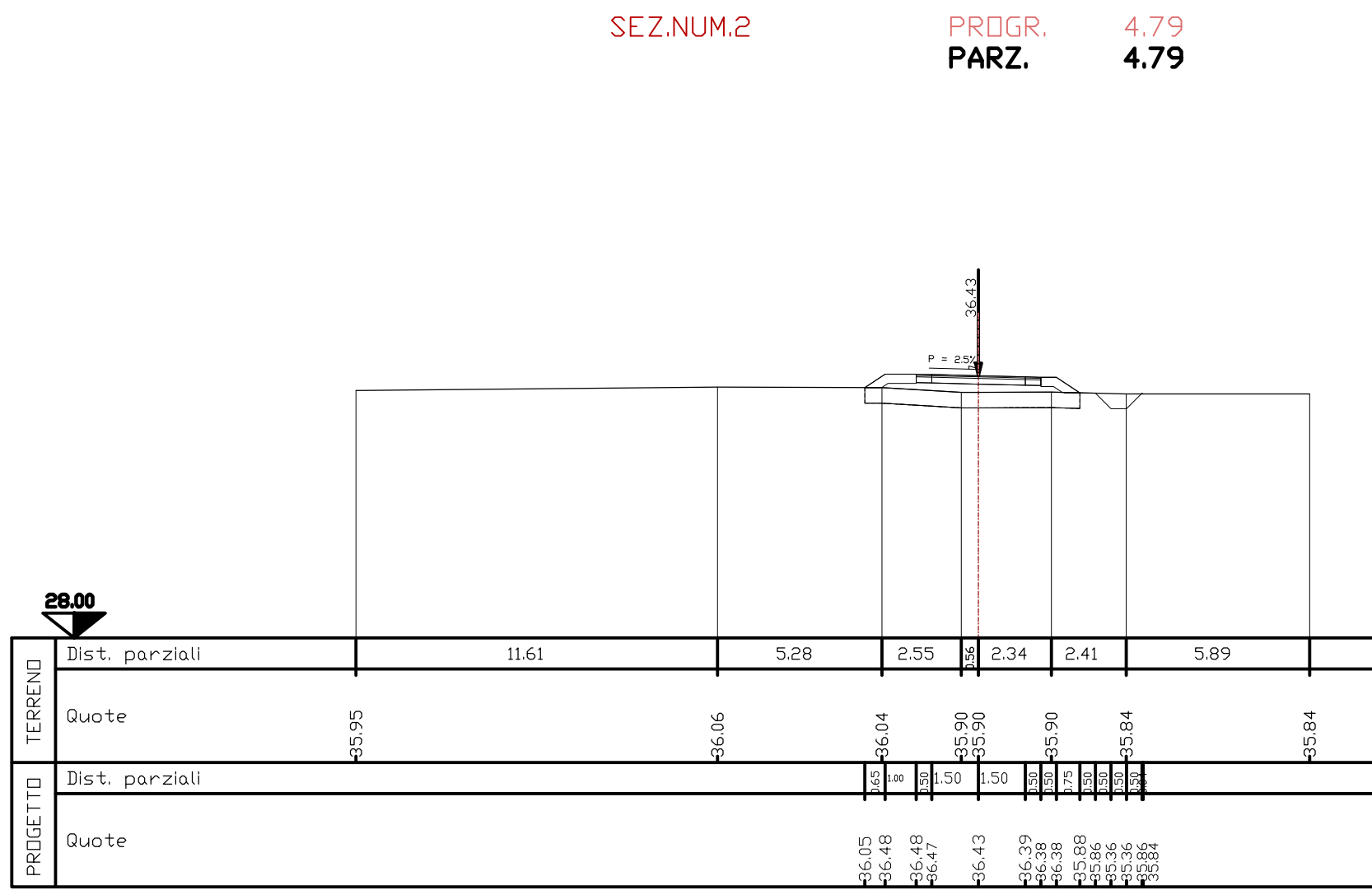
SEZIONE N. 5

Piano di posa	m	6.36
Bonifica	m2	0.00
Scavo	m2	0.00
Rilevato	m2	0.31
Terreno vegetale SX	m2	0.72
Terreno vegetale DX	m2	0.36
Fosso SX	m2	0.00
Fosso DX	m2	0.47
Scotico	m2	3.12
Pavimentazione	n	4.00
Pav. usura sp. 0.04	m2	0.16
Pav. binder sp. 0.05	m2	0.20
Pav. Fondaz. sp. 0.18	m2	0.72



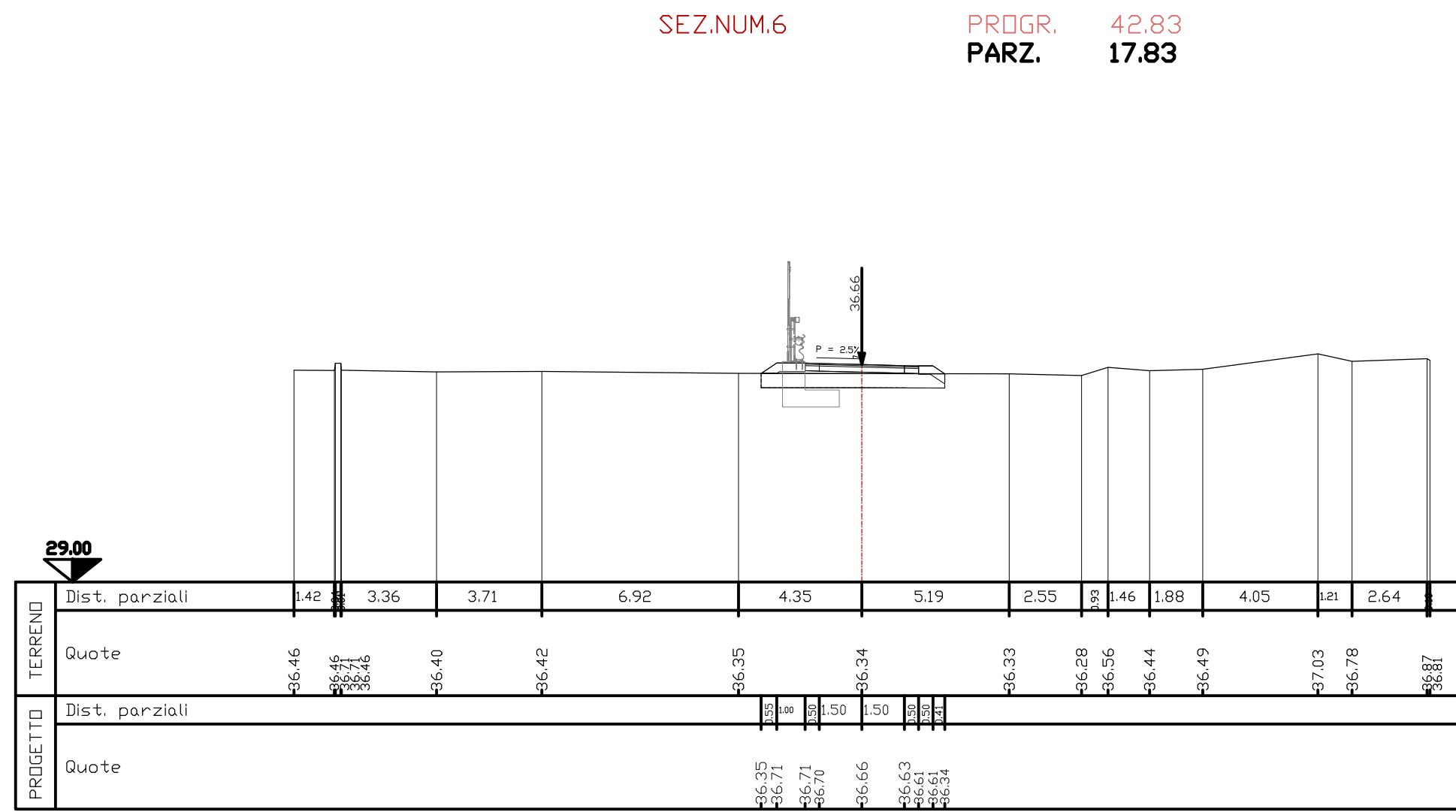
SEZIONE N. 2

Piano di posa	m	6.91
Bonifica	m2	0.00
Scavo	m2	0.00
Rilevato	m2	2.02
Terreno vegetale SX	m2	0.44
Terreno vegetale DX	m2	0.32
Fosso SX	m2	0.00
Fosso DX	m2	0.47
Scotico - Rilevato	m2	3.45
Pavimentazione	n	4.00
Pav. usura sp. 0.04	m2	0.16
Pav. binder sp. 0.05	m2	0.20
Pav. Fondaz. sp. 0.18	m2	0.72



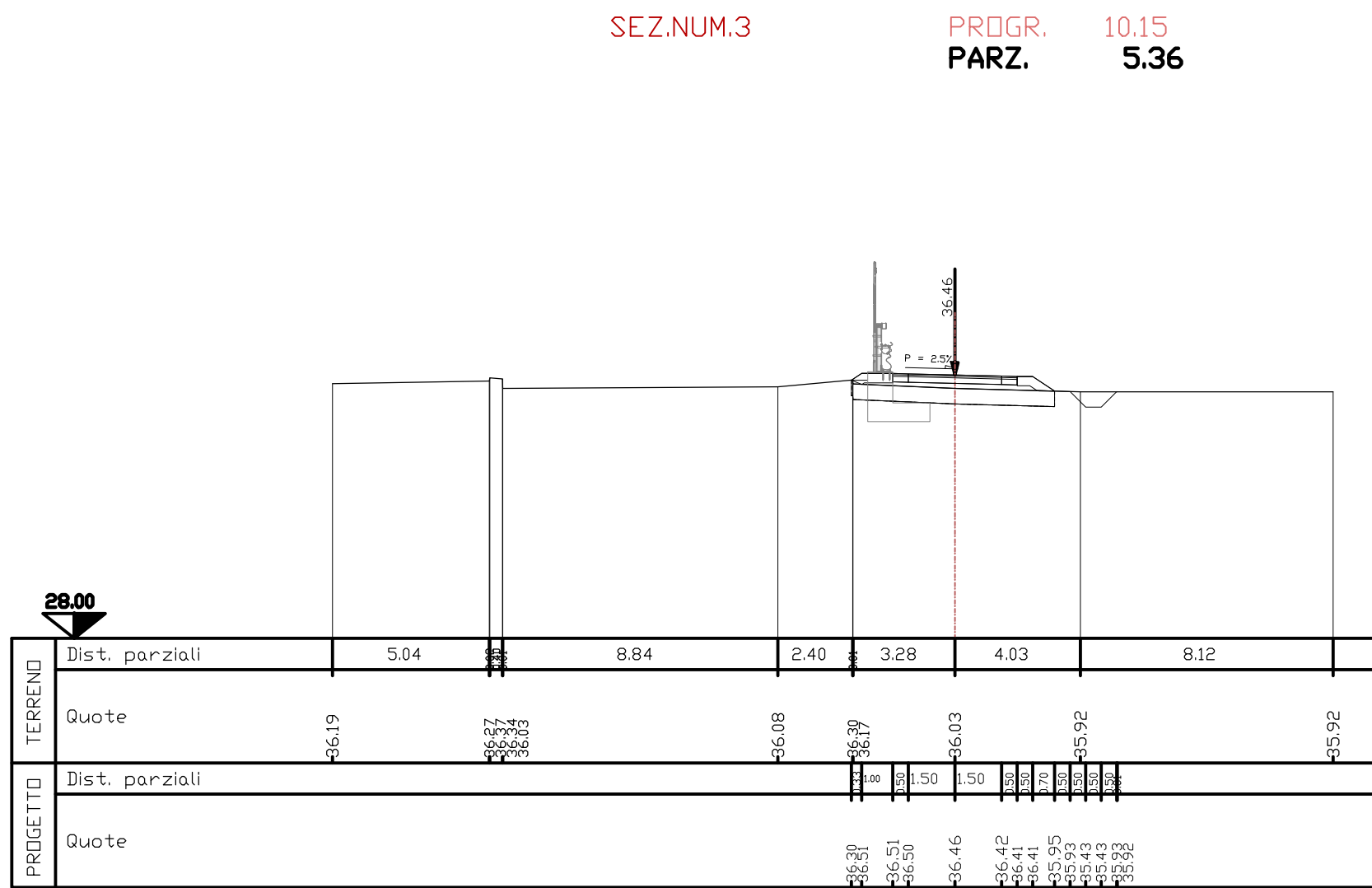
SEZIONE N. 6

Piano di posa	m	6.46
Bonifica	m2	0.00
Scavo	m2	0.00
Rilevato	m2	0.88
Terreno vegetale SX	m2	0.40
Terreno vegetale DX	m2	0.30
Fosso SX	m2	0.00
Fosso DX	m2	0.00
Scotico - Rilevato	m2	3.23
Pavimentazione	n	4.00
Pav. usura sp. 0.04	m2	0.16
Pav. binder sp. 0.05	m2	0.20
Pav. Fondaz. sp. 0.18	m2	0.72



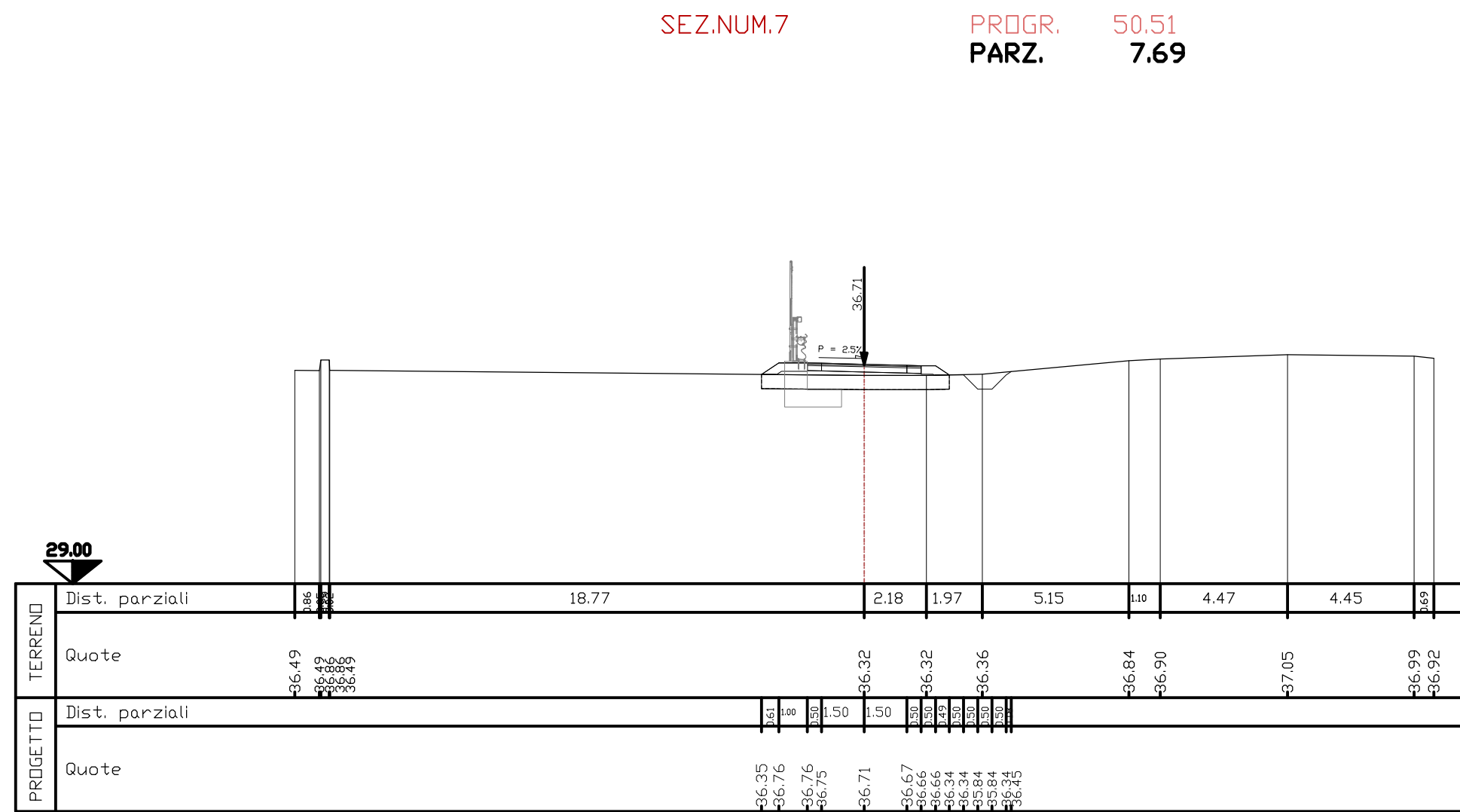
SEZIONE N. 3

Piano di posa	m	6.65
Bonifica	m2	0.00
Scavo	m2	0.00
Rilevato	m2	1.42
Terreno vegetale SX	m2	0.36
Terreno vegetale DX	m2	0.30
Fosso SX	m2	0.00
Fosso DX	m2	0.49
Scotico - Rilevato	m2	3.26
Pavimentazione	n	4.00
Pav. usura sp. 0.04	m2	0.16
Pav. binder sp. 0.05	m2	0.20
Pav. Fondaz. sp. 0.18	m2	0.72



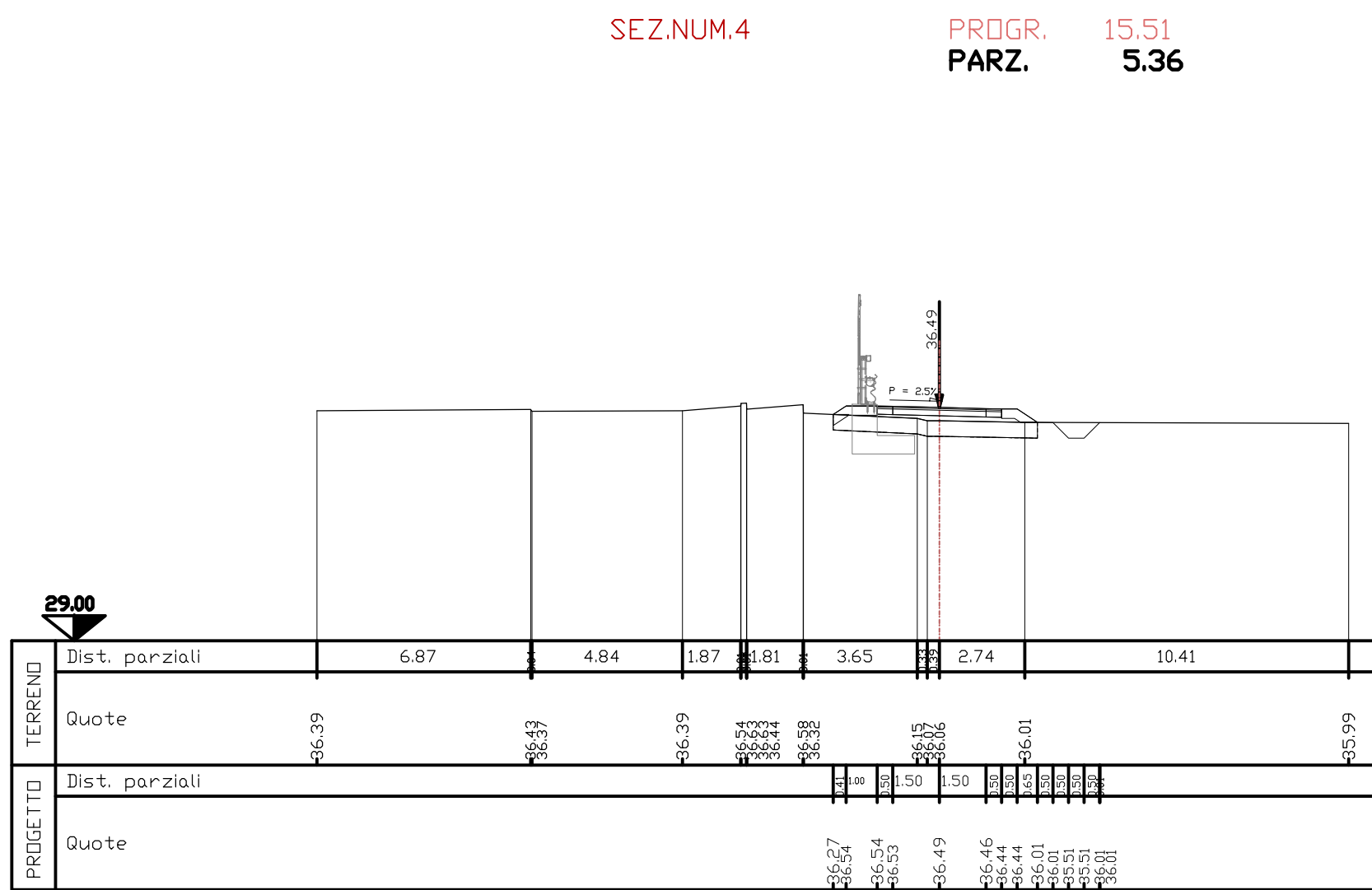
SEZIONE N. 7

Piano di posa	m	6.60
Bonifica	m2	0.00
Scavo	m2	0.00
Rilevato	m2	1.23
Terreno vegetale SX	m2	0.66
Terreno vegetale DX	m2	0.23
Fosso SX	m2	0.00
Fosso DX	m2	0.58
Scotico - Rilevato	m2	3.30
Pavimentazione	n	4.00
Pav. usura sp. 0.04	m2	0.16
Pav. binder sp. 0.05	m2	0.20
Pav. Fondaz. sp. 0.18	m2	0.72



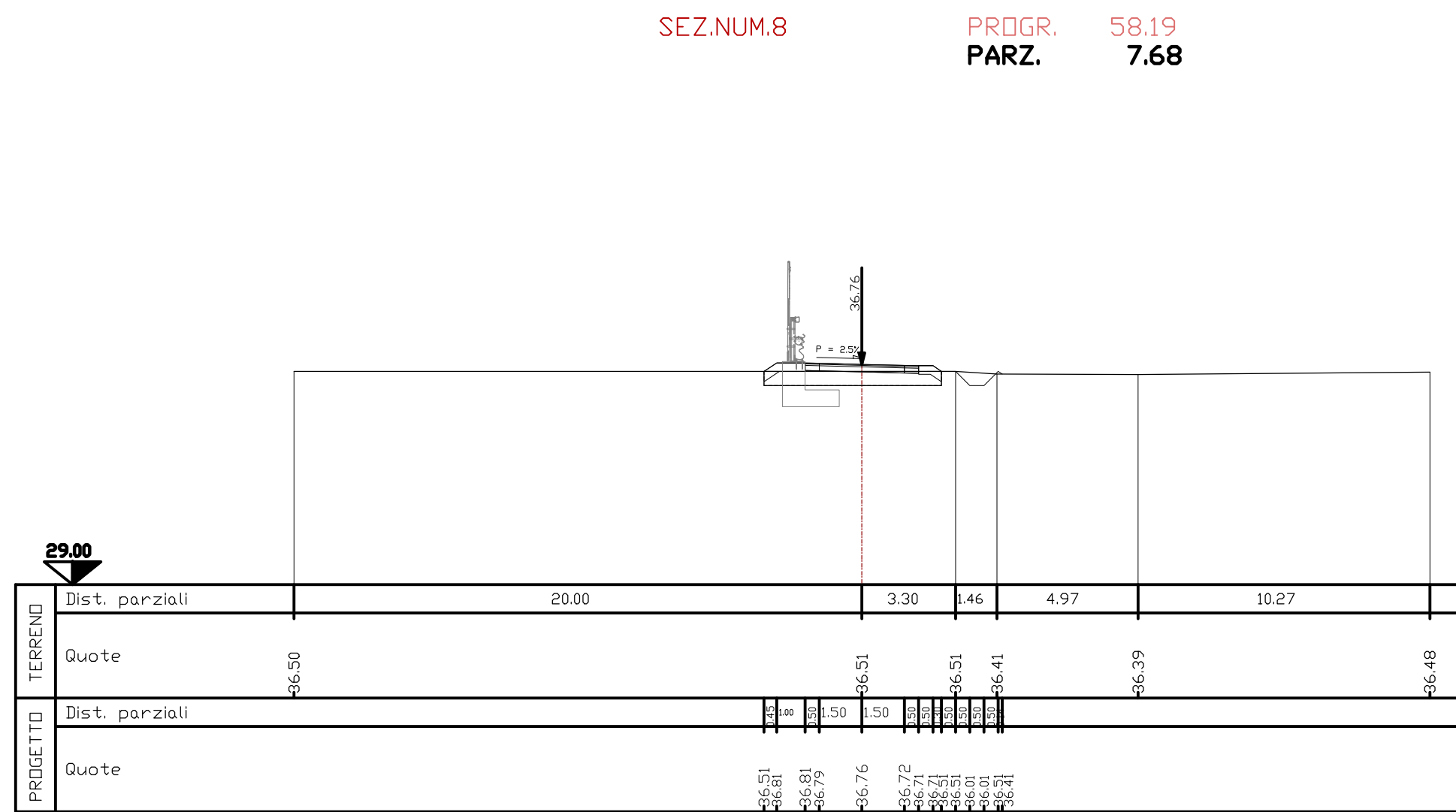
SEZIONE N. 4

Piano di posa	m	6.57
Bonifica	m2	0.00
Scavo	m2	0.00
Rilevato	m2	1.22
Terreno vegetale SX	m2	0.45
Terreno vegetale DX	m2	0.29
Fosso SX	m2	0.00
Fosso DX	m2	0.50
Scotico - Rilevato	m2	3.28
Pavimentazione	n	4.00
Pav. usura sp. 0.04	m2	0.16
Pav. binder sp. 0.05	m2	0.20
Pav. Fondaz. sp. 0.18	m2	0.72



SEZIONE N. 8

Piano di posa	m	6.25
Bonifica	m2	0.00
Scavo	m2	0.10
Rilevato	m2	0.52
Terreno vegetale SX	m2	0.46
Terreno vegetale DX	m2	0.26
Fosso SX	m2	0.00
Fosso DX	m2	0.43
Scotico - Rilevato	m2	3.13
Pavimentazione	n	4.00
Pav. usura sp. 0.04	m2	0.16
Pav. binder sp. 0.05	m2	0.20
Pav. Fondaz. sp. 0.18	m2	0.72



COMMITTENTE: **RFI RETE FERROVIARIA ITALIANA**
GRUPPO FERROVIE DELLO STATO ITALIANE
DIREZIONE INVESTIMENTI
DIREZIONE PROGRAMMI INVESTIMENTI
DIRETTRICE SUD - PROGETTO ADRIATICA

DIREZIONE LAVORI: **ITALFERR**
GRUPPO FERROVIE DELLO STATO ITALIANE

APPALTATORE: **AD AGOSTINO**
COSTRUZIONI GENERALI

PROGETTAZIONE: MANDATARIA **rpa** MANDANTE **FERROVIE DELLO STATO ITALIANE** **HUB**

PROGETTO ESECUTIVO

LINEA BARI-LECCE - RIASSETTO NODO DI BARI
TRATTA A SUD DI BARI
VARIANTE DI TRACCIATO TRA BARI C.LE E BARI TORRE A MARE

ELABORATI VIABILITA'
NV07 - Nuova Viabilità Strada comunale Caldarola - km 5+667,71
Sezioni trasversali - Ricucitura 8 - 1/7

APPALTATORE	PROGETTAZIONE	SCALA:
DIRETTORE TECNICO Ing. Antonio Amadio	DIRETTORE DELLA PROGETTAZIONE Ing. MARCO RASINELLI	1:200

COMMESSA LOTTO FASE ENTE TIPO DOC. OPERA/DISCIPLINA PROGR. REV.

IA3S 01 E ZZ W9 NV0700 012 D

Revis.	Descrizione	Redatto	Data	Verificato	Data	Approvato	Data	Autorizzato Data
A	Emisione	G. Di Martino	Mag. 2021	G. Di Marco	Mag. 2021	M. Rasinelli	Mag. 2021	A. Renna Giu. 2022
B	Revisione in risposta a RSV IAS3S-00000000	G. Di Martino	Ott. 2021	G. Di Marco	Ott. 2021	M. Rasinelli	Ott. 2021	
C	Revisione in risposta a RSV IAS3S-0000000002	G. Di Martino	Feb. 2022	G. Di Marco	Feb. 2022	M. Rasinelli	Feb. 2022	
D	Revisione in risposta a RSV IAS3S-0000000018	G. Di Martino	Giu. 2022	G. Di Marco	Giu. 2022	M. Rasinelli	Giu. 2022	

File: IA3S01EZZW9NV0700012D.DWG n. Elab.: