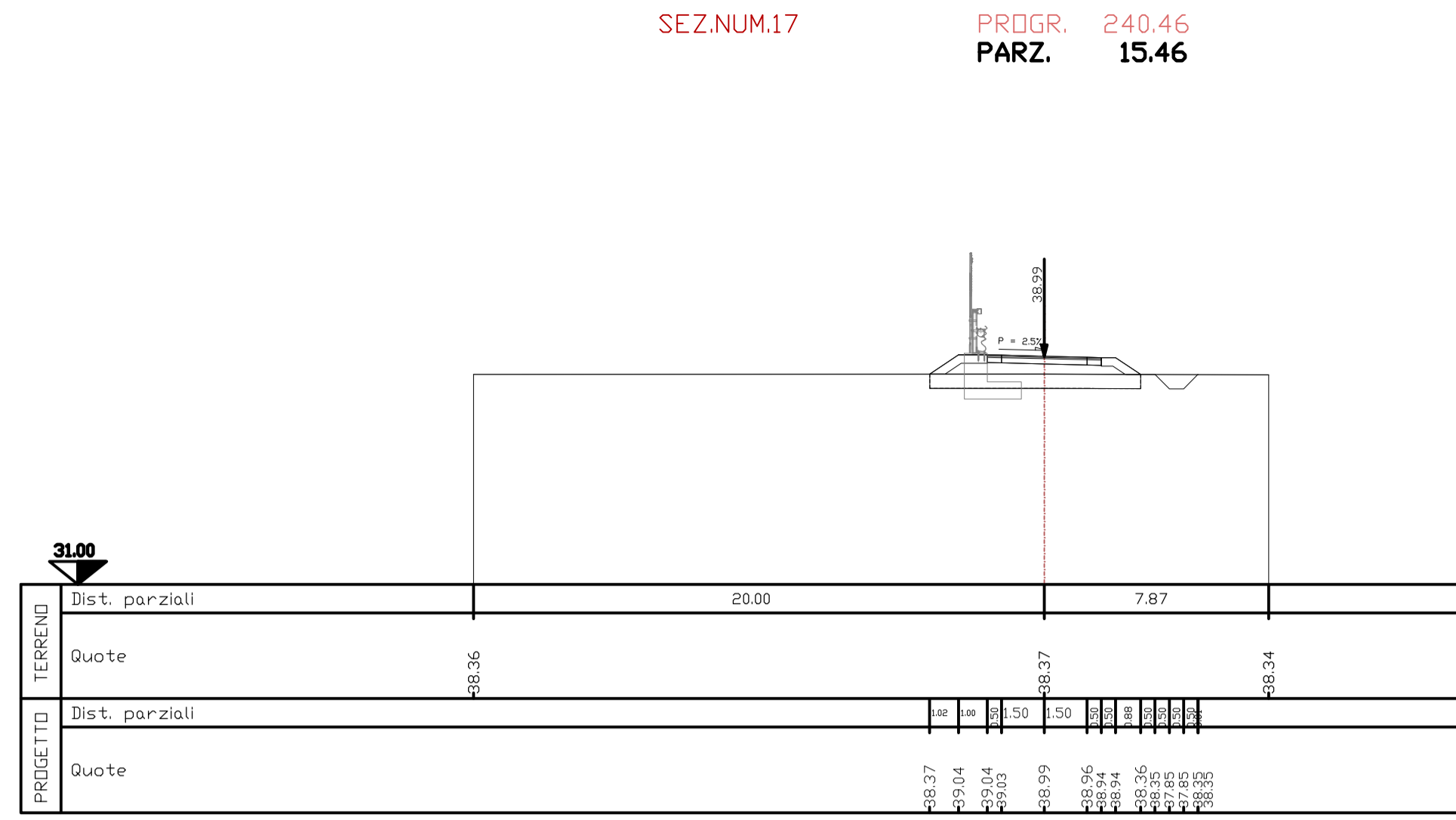
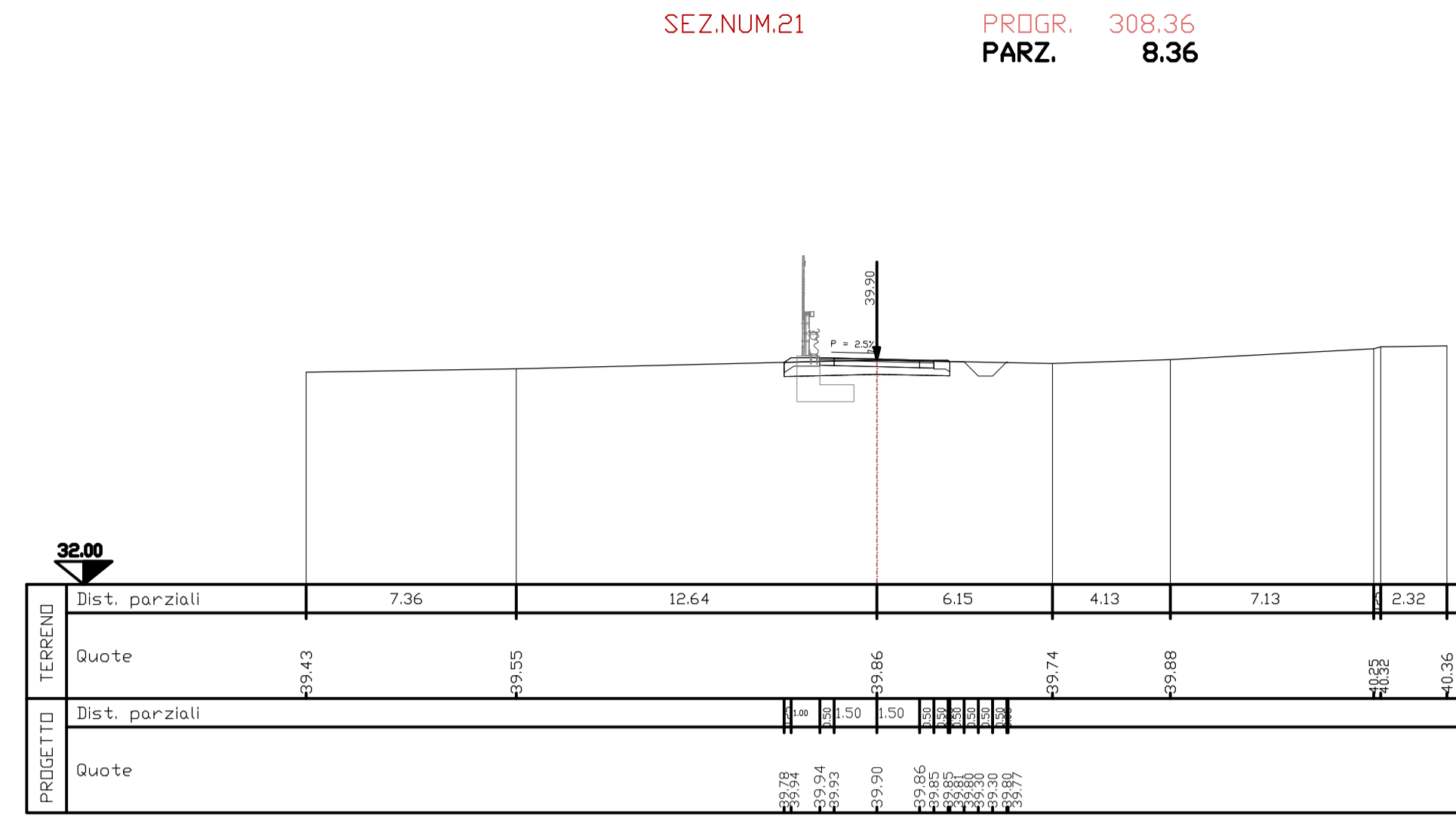


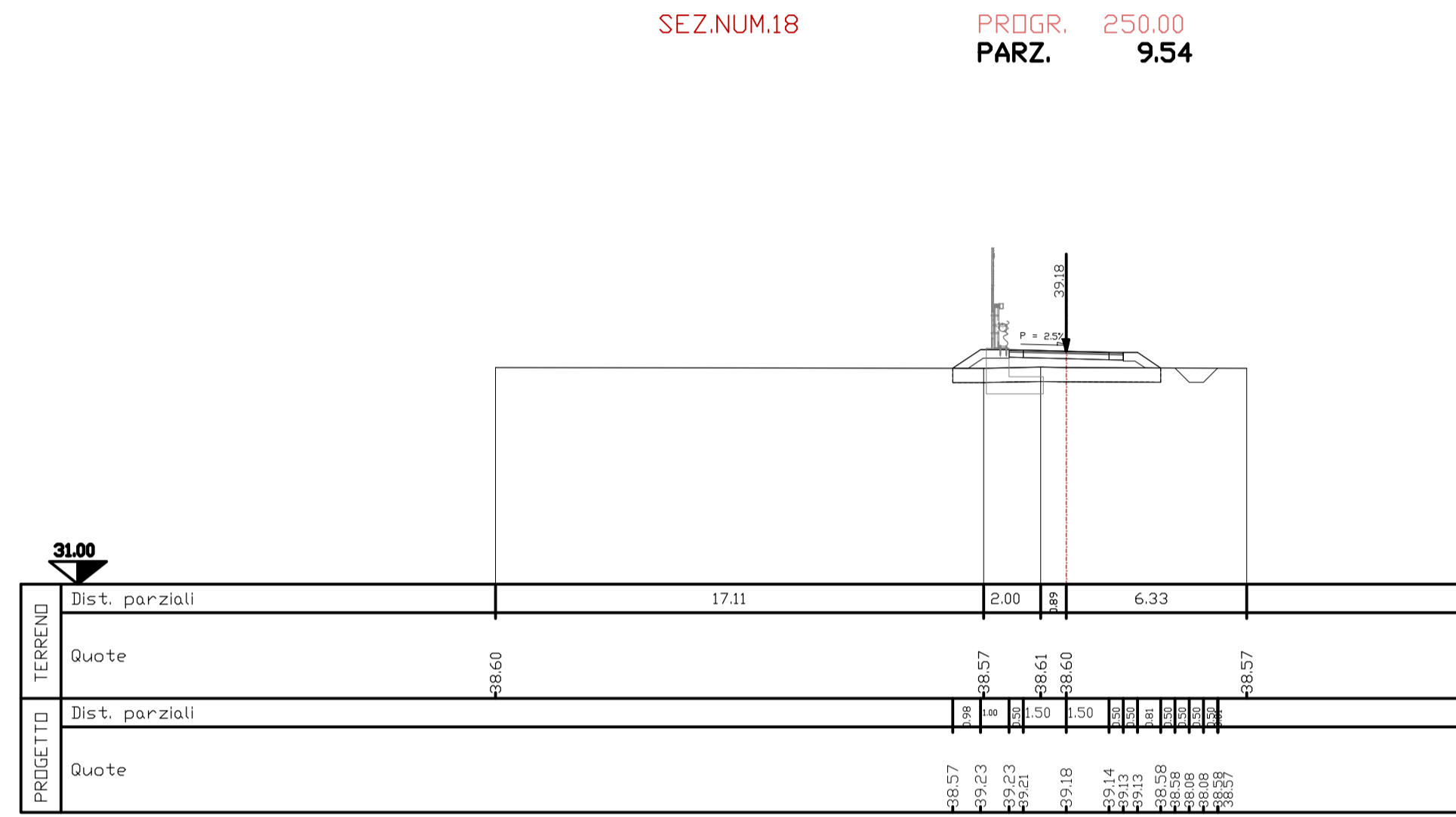
SEZIONE N. 17		
Piano di posa	m	7.40
Bonifica	m ²	0.00
Scavo	m ²	0.00
Rilevato	m ²	2.99
Terreno vegetale SX	m ²	0.57
Terreno vegetale DX	m ²	0.37
Fosso SX	m ²	0.00
Fosso DX	m ²	0.50
Scotico - Rilevato	m ²	3.70
Pavimentazione	n	4.00
Pav. usura sp. 0.04	m ²	0.16
Pav. binder sp. 0.05	m ²	0.20
Pav. Fondaz. sp. 0.18	m ²	0.72



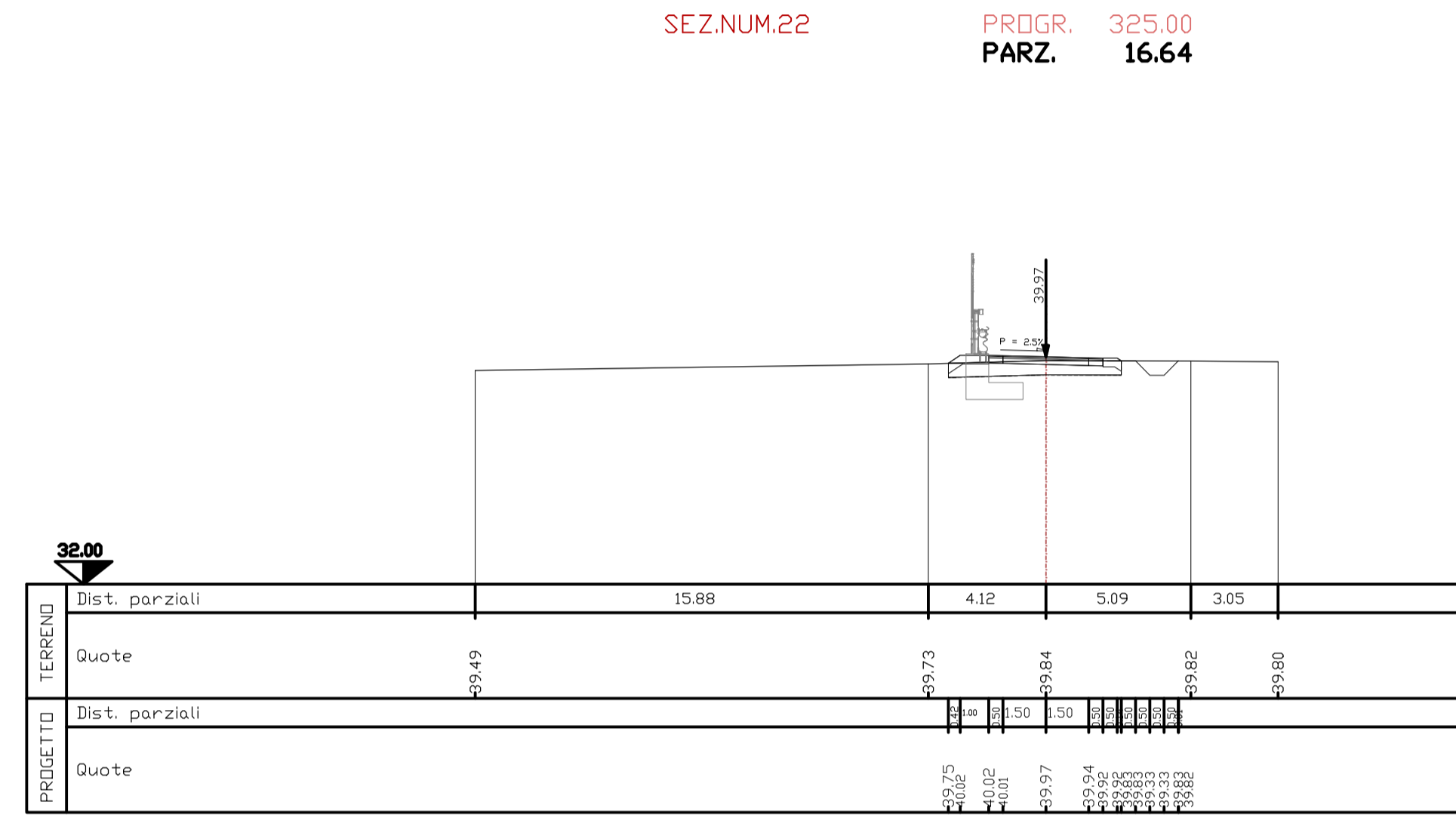
SEZIONE N. 21		
Piano di posa	m	5.81
Bonifica	m ²	0.00
Scavo	m ²	0.00
Rilevato	m ²	0.17
Terreno vegetale SX	m ²	0.57
Terreno vegetale DX	m ²	0.17
Fosso SX	m ²	0.00
Fosso DX	m ²	0.55
Scotico	m ²	3.19
Pavimentazione	n	4.00
Pav. usura sp. 0.04	m ²	0.16
Pav. binder sp. 0.05	m ²	0.20
Pav. Fondaz. sp. 0.18	m ²	0.72



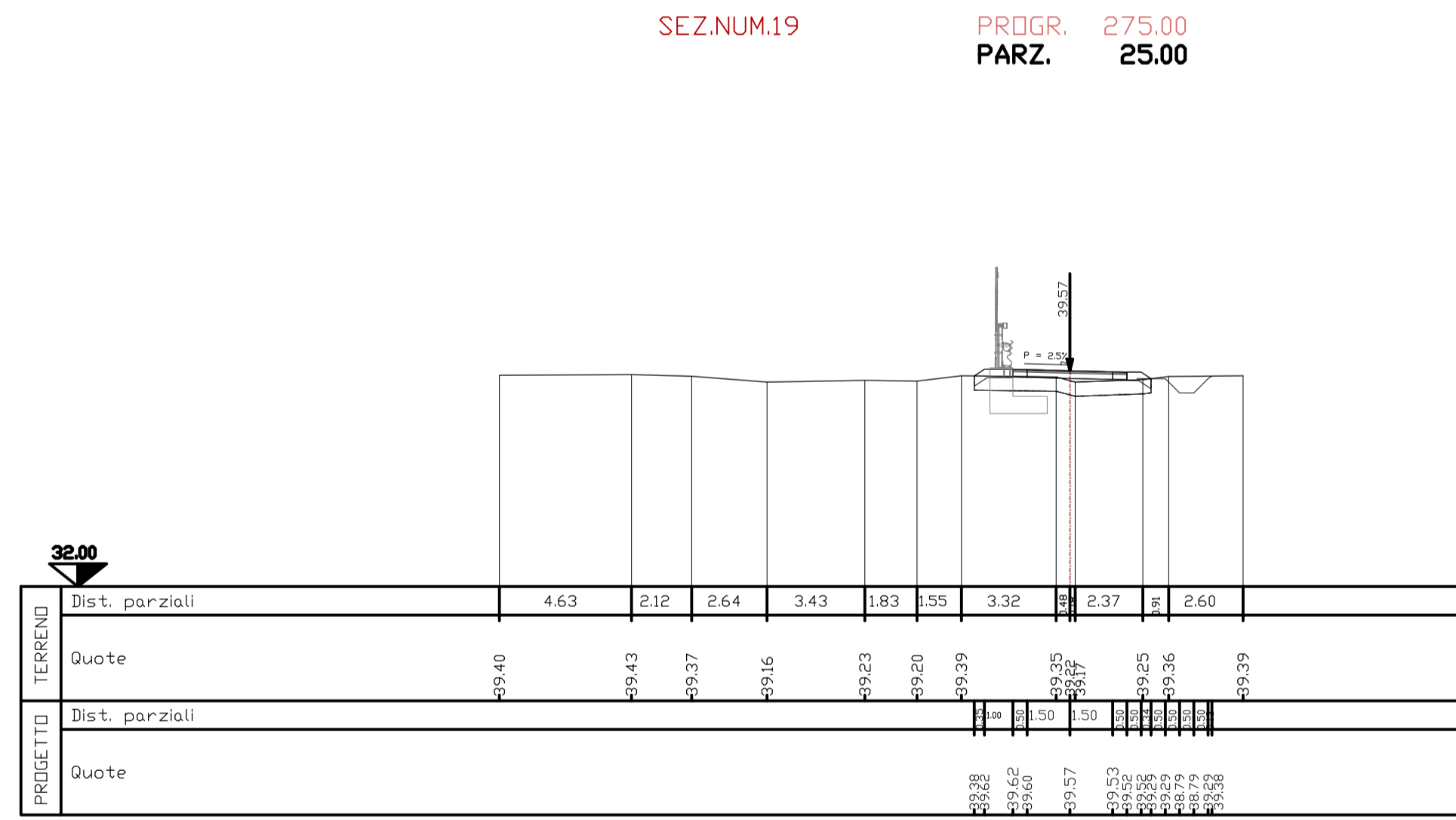
SEZIONE N. 18		
Piano di posa	m	7.29
Bonifica	m ²	0.00
Scavo	m ²	0.00
Rilevato	m ²	2.69
Terreno vegetale SX	m ²	0.56
Terreno vegetale DX	m ²	0.35
Fosso SX	m ²	0.00
Fosso DX	m ²	0.50
Scotico - Rilevato	m ²	3.65
Pavimentazione	n	4.00
Pav. usura sp. 0.04	m ²	0.16
Pav. binder sp. 0.05	m ²	0.20
Pav. Fondaz. sp. 0.18	m ²	0.72



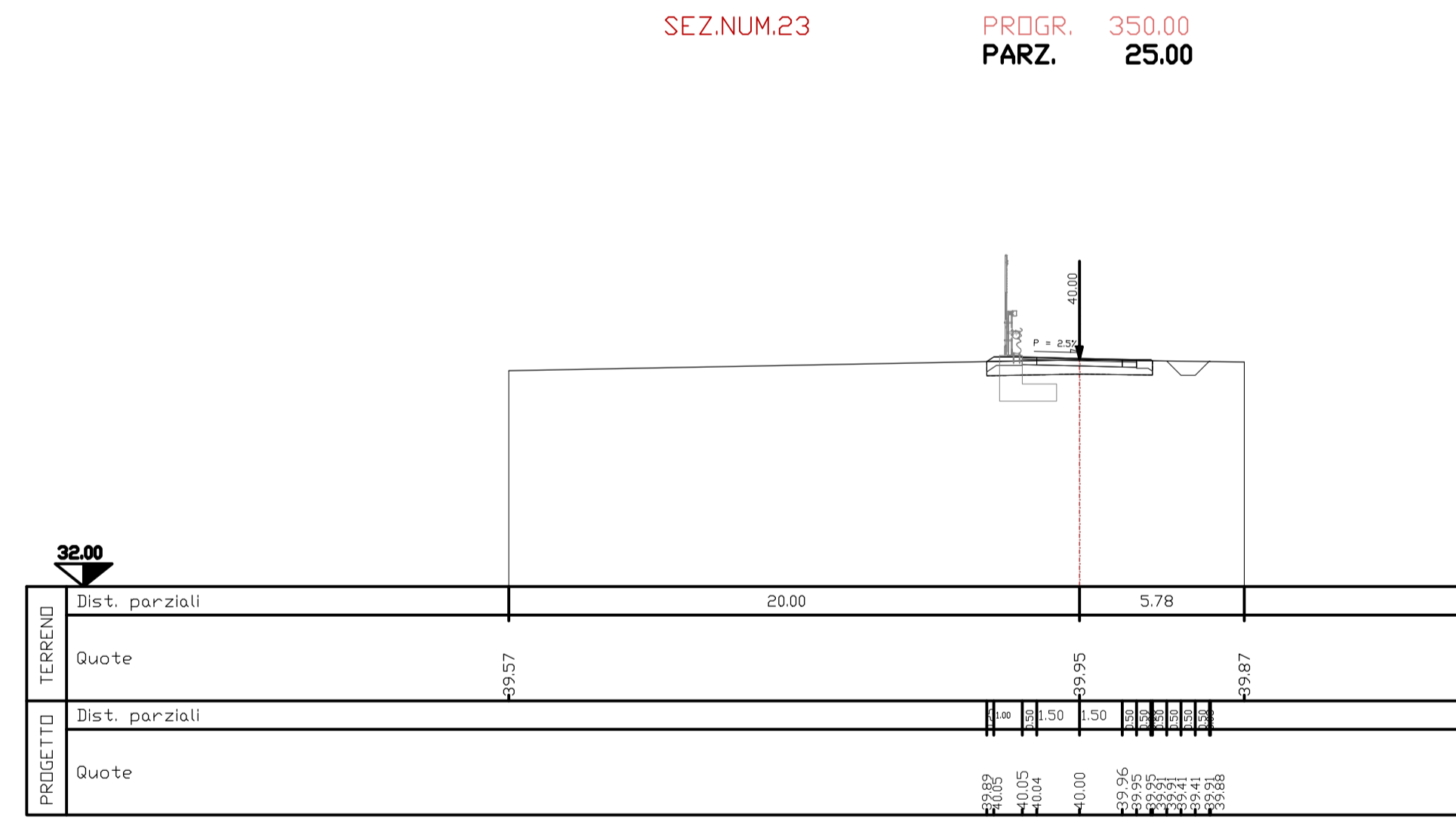
SEZIONE N. 22		
Piano di posa	m	6.06
Bonifica	m ²	0.00
Scavo	m ²	0.00
Rilevato	m ²	0.37
Terreno vegetale SX	m ²	0.45
Terreno vegetale DX	m ²	0.20
Fosso SX	m ²	0.00
Fosso DX	m ²	0.50
Scotico	m ²	3.03
Pavimentazione	n	4.00
Pav. usura sp. 0.04	m ²	0.16
Pav. binder sp. 0.05	m ²	0.20
Pav. Fondaz. sp. 0.18	m ²	0.72



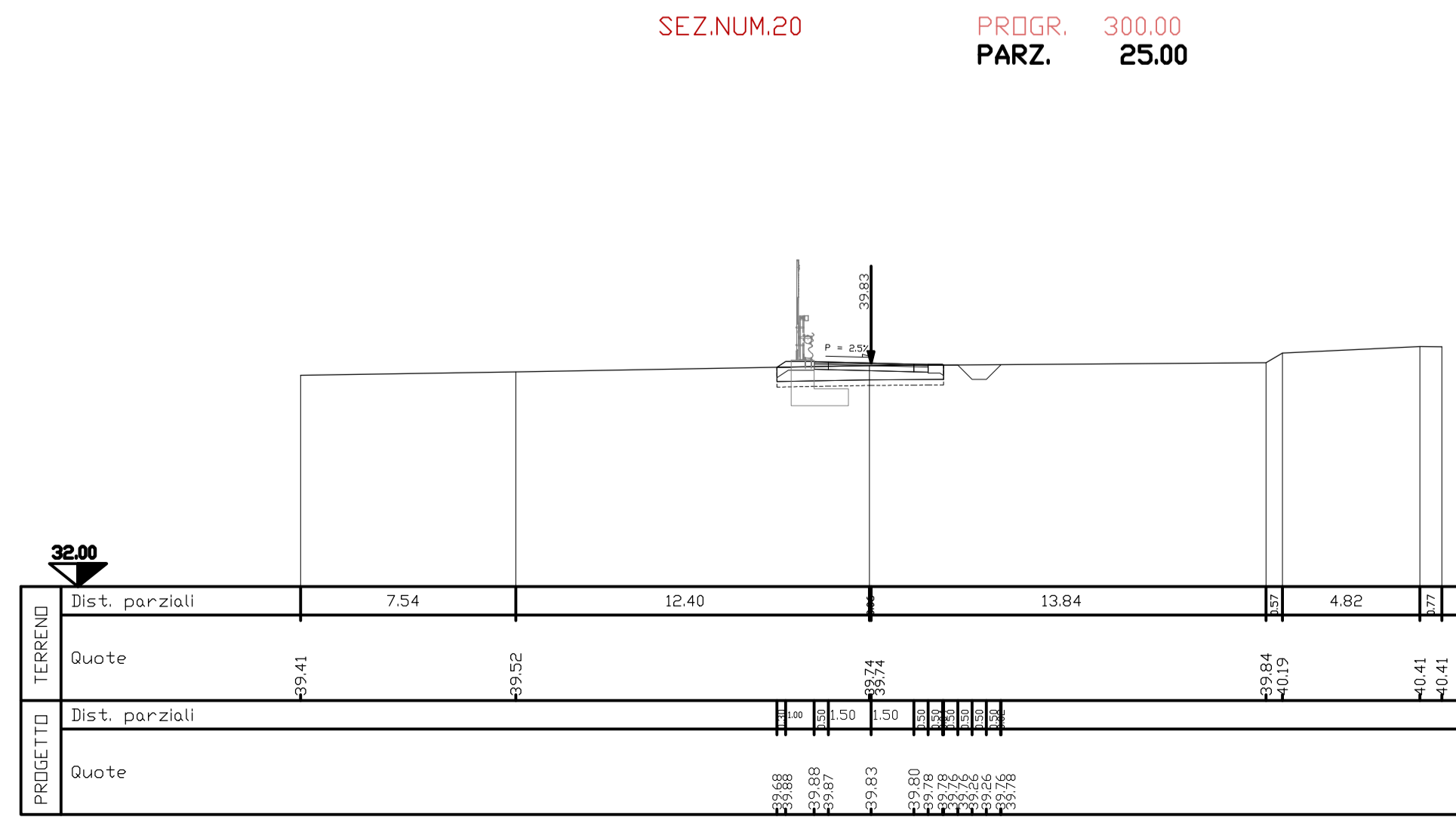
SEZIONE N. 19		
Piano di posa	m	6.23
Bonifica	m ²	0.00
Scavo	m ²	0.04
Rilevato	m ²	0.63
Terreno vegetale SX	m ²	0.43
Terreno vegetale DX	m ²	0.28
Fosso SX	m ²	0.00
Fosso DX	m ²	0.64
Scotico - Rilevato	m ²	3.10
Pavimentazione	n	4.00
Pav. usura sp. 0.04	m ²	0.16
Pav. binder sp. 0.05	m ²	0.20
Pav. Fondaz. sp. 0.18	m ²	0.72



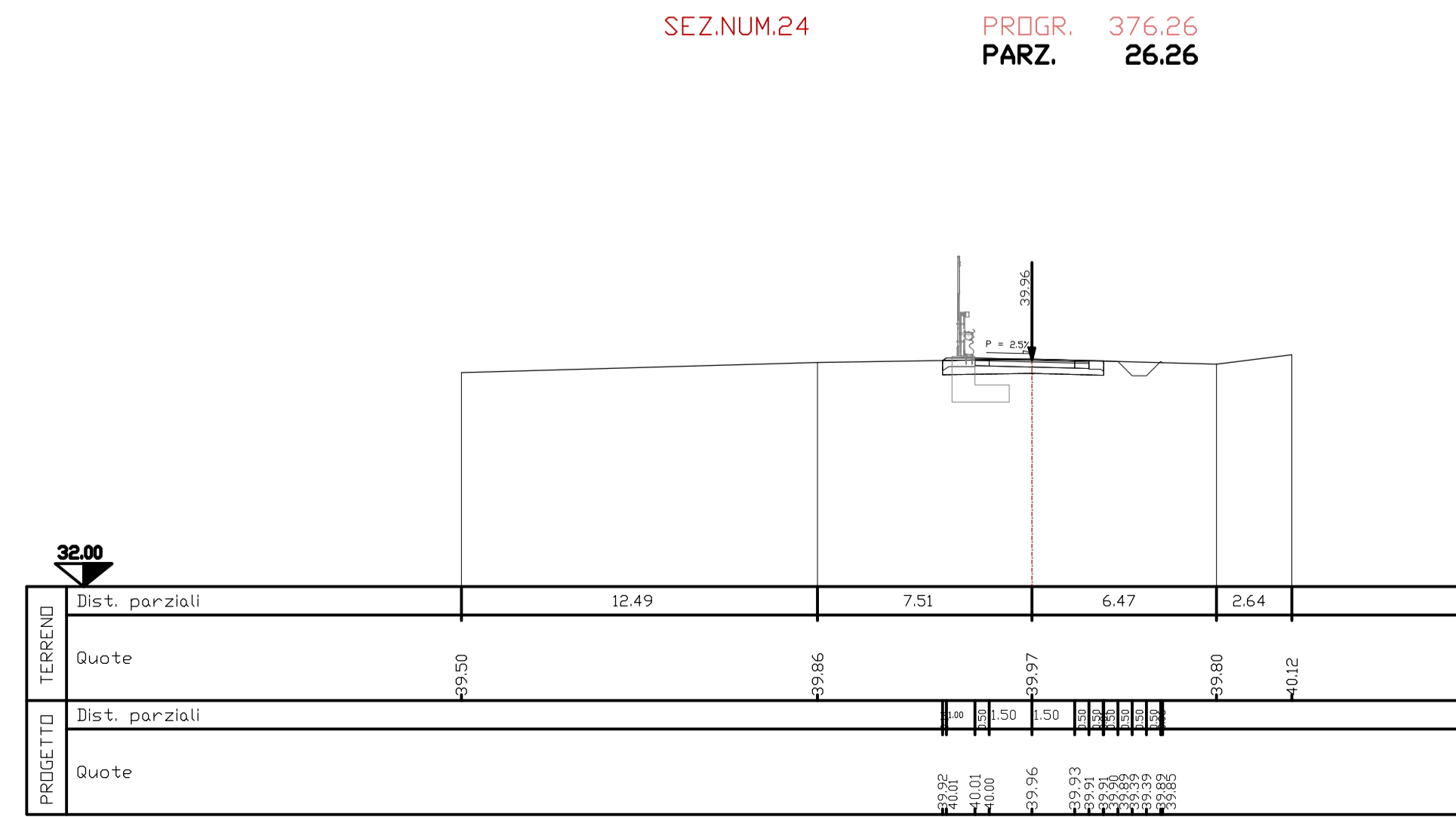
SEZIONE N. 23		
Piano di posa	m	5.80
Bonifica	m ²	0.00
Scavo	m ²	0.00
Rilevato	m ²	0.19
Terreno vegetale SX	m ²	0.56
Terreno vegetale DX	m ²	0.17
Fosso SX	m ²	0.00
Fosso DX	m ²	0.48
Scotico	m ²	2.90
Pavimentazione	n	4.00
Pav. usura sp. 0.04	m ²	0.16
Pav. binder sp. 0.05	m ²	0.20
Pav. Fondaz. sp. 0.18	m ²	0.72



SEZIONE N. 20		
Piano di posa	m	5.84
Bonifica	m ²	0.00
Scavo	m ²	0.00
Rilevato	m ²	0.22
Terreno vegetale SX	m ²	0.58
Terreno vegetale DX	m ²	0.17
Fosso SX	m ²	0.00
Fosso DX	m ²	0.51
Scotico	m ²	2.92
Pavimentazione	n	4.00
Pav. usura sp. 0.04	m ²	0.16
Pav. binder sp. 0.05	m ²	0.20
Pav. Fondaz. sp. 0.18	m ²	0.72



SEZIONE N. 24		
Piano di posa	m	5.65
Bonifica	m ²	0.00
Scavo	m ²	0.00
Rilevato	m ²	0.09
Terreno vegetale SX	m ²	0.51
Terreno vegetale DX	m ²	0.16
Fosso SX	m ²	0.00
Fosso DX	m ²	0.47
Scotico	m ²	2.83
Pavimentazione	n	4.00
Pav. usura sp. 0.04	m ²	0.16
Pav. binder sp. 0.05	m ²	0.20
Pav. Fondaz. sp. 0.18	m ²	0.72



COMMITTENTE: **RFI** RETE FERROVIARIA ITALIANA
GRUPPO FERROVIE DELLO STATO ITALIANE
DIREZIONE INVESTIMENTI
DIREZIONE PROGRAMMI INVESTIMENTI
DIRETTRICE SUD - PROGETTO ADRIATICA

DIREZIONE LAVORI: **ITALFERR** GRUPPO FERROVIE DELLO STATO ITALIANE

APPALTATORE: **AD AGOSTINO** COSTRUZIONI GENERALI

PROGETTAZIONE: MANDATARIA **rpa** MANDANTE **TECNOITALIA HUB**

PROGETTO ESECUTIVO

LINEA BARI-LECCE - RIASSETTO NODO DI BARI
TRATTA A SUD DI BARI
VARIANTE DI TRACCIATO TRA BARI C.LE E BARI TORRE A MARE

ELABORATI 'VIABILITA'
NV07 - Nuova Viabilità Strada comunale Caldarola - km 5+667,71
Sezioni trasversali - Ricucitura 8 - 3/7

APPALTATORE	PROGETTAZIONE	SCALA:
AD AGOSTINO DIRETTORE TECNICO Ing. MARCO RASINELLI	DIRETTORE DELLA PROGETTAZIONE Ing. MARCO RASINELLI	1:200

COMMESSA	LOTTO	FASE	ENTE	TIPO DOC.	OPERA/DISCIPLINA	PROGR.	REV.
I	A3S	01	E	ZZ	W9	NV0700	014 D

Revis.	Descrizione	Redatto	Data	Verificato	Data	Approvato	Data	Autorizzato Data
A	Emissione	G. Di Marco	Mag. 2021	G. Di Marco	Mag. 2021	M. Rasinelli	Mag. 2021	A. Pizzuto 10/05/2022
B	Revisione in risposta a RFI N33-RV-00000000	G. Di Marco	Ott. 2021	G. Di Marco	Ott. 2021	M. Rasinelli	Ott. 2021	
C	Revisione in risposta a RFI N33-RV-00000002	G. Di Marco	Feb. 2022	G. Di Marco	Feb. 2022	M. Rasinelli	Feb. 2022	
D	Revisione in risposta a RFI N33-RV-00000004	G. Di Marco	Giu. 2022	G. Di Marco	Giu. 2022	M. Rasinelli	Giu. 2022	

File: IASS01EZZW9NV0700014D.DWG n. Elab.: