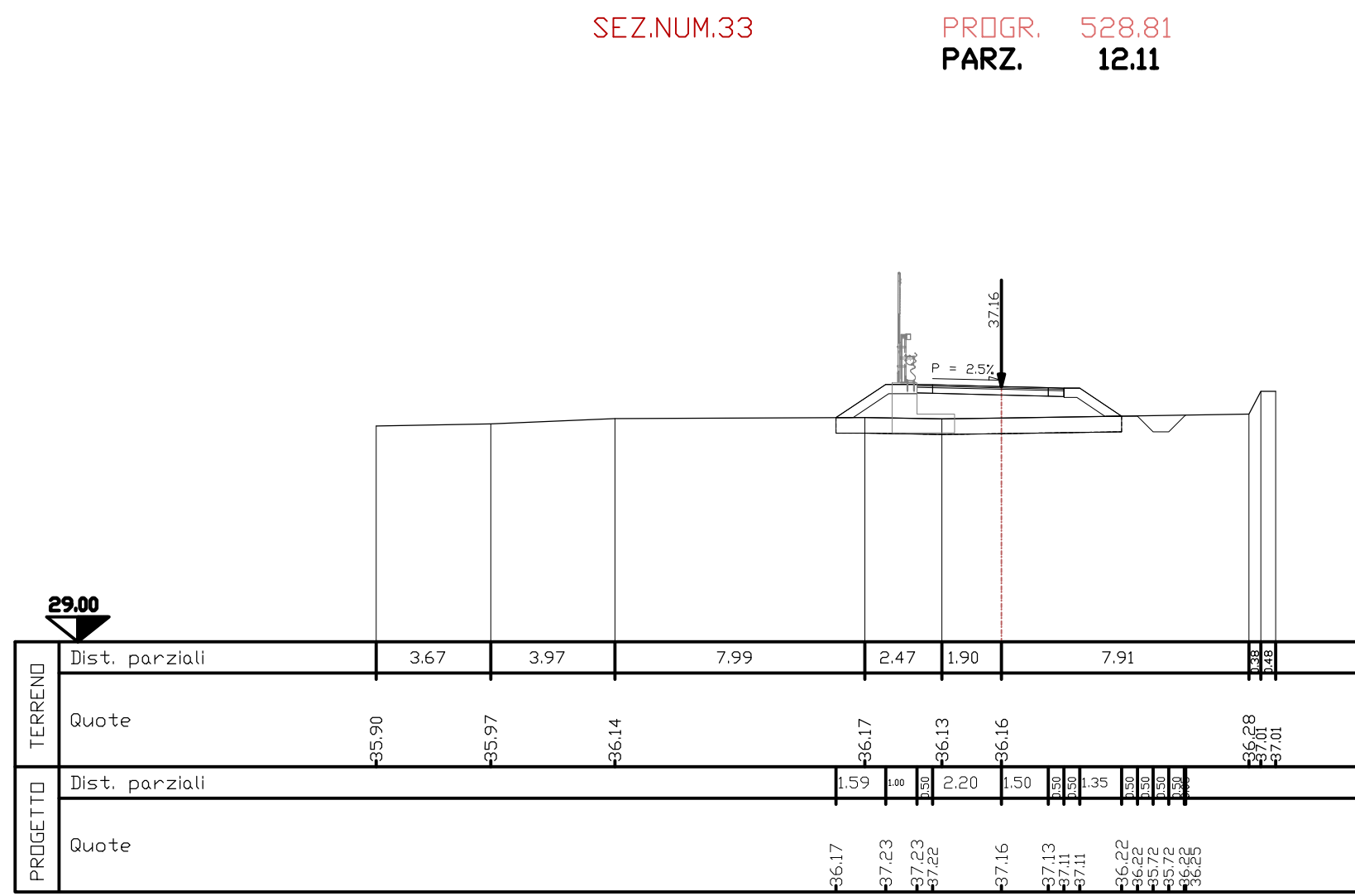


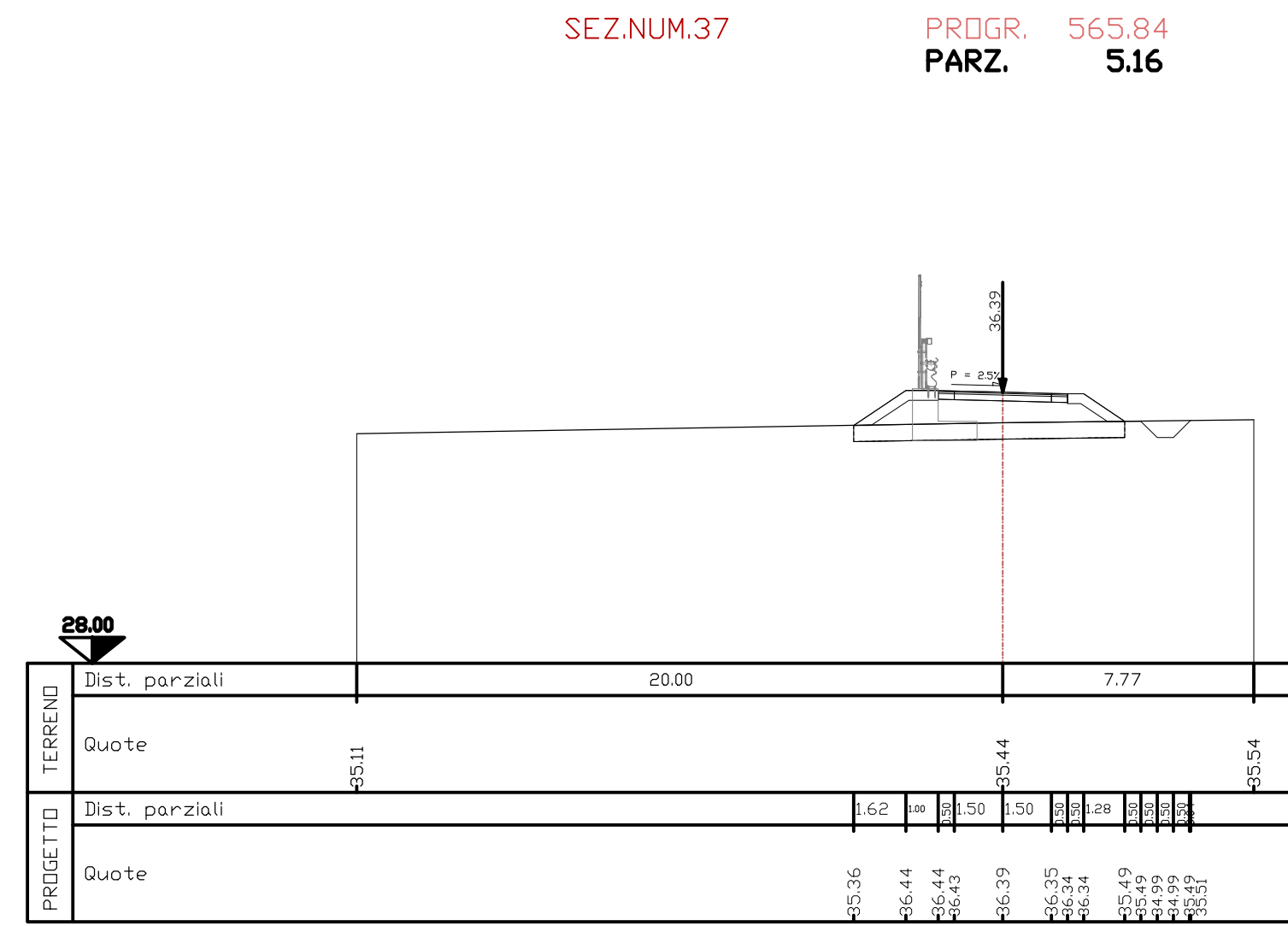
SEZIONE N. 33

Piano di posa	m	9.14
Bonifica	m2	0.00
Scavo	m2	0.00
Rilevato	m2	6.51
Terreno vegetale SX	m2	0.78
Terreno vegetale DX	m2	0.54
Fosso SX	m2	0.00
Fosso DX	m2	0.53
Scotico - Rilevato	m2	4.57
Pavimentazione	m	4.70
Pav. usura sp. 0.04	m2	0.19
Pav. binder sp. 0.05	m2	0.26
Pav. fondaz. sp. 0.18	m2	0.85



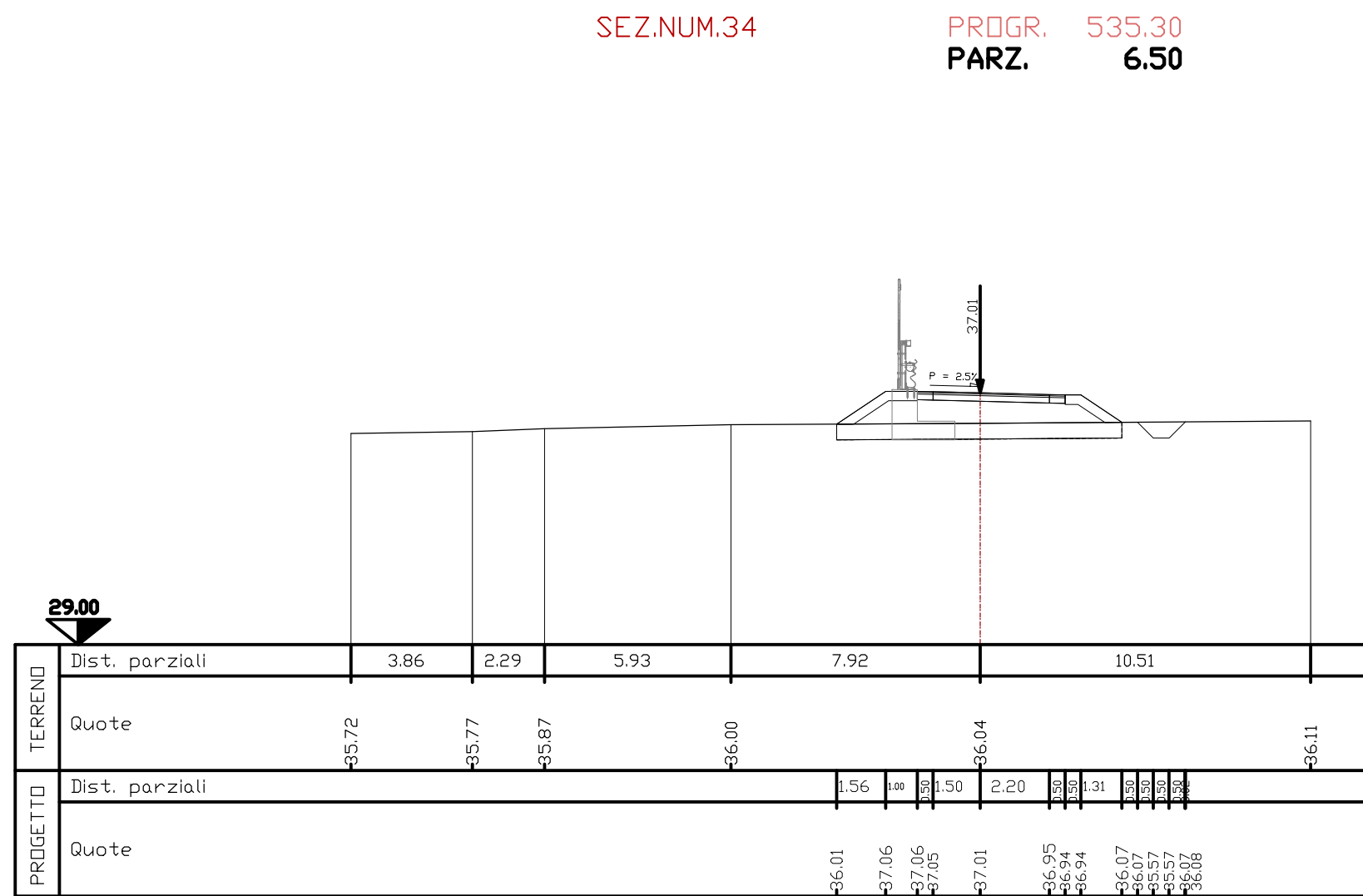
SEZIONE N. 37

Piano di posa	m	8.39
Bonifica	m2	0.00
Scavo	m2	0.00
Rilevato	m2	5.57
Terreno vegetale SX	m2	0.79
Terreno vegetale DX	m2	0.52
Fosso SX	m2	0.00
Fosso DX	m2	0.53
Scotico - Rilevato	m2	4.20
Pavimentazione	m	4.00
Pav. usura sp. 0.04	m2	0.16
Pav. binder sp. 0.05	m2	0.20
Pav. fondaz. sp. 0.18	m2	0.72



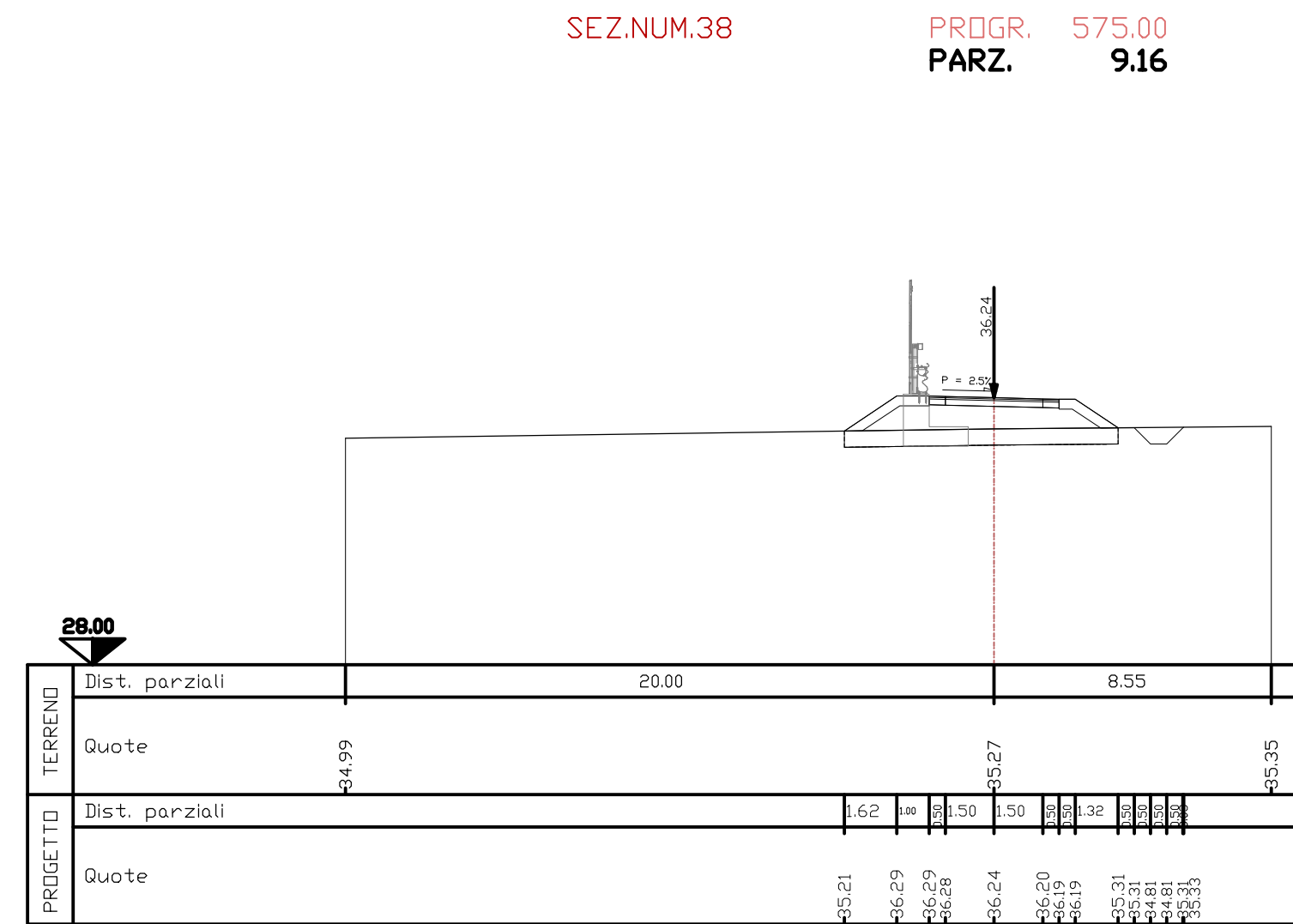
SEZIONE N. 34

Piano di posa	m	9.07
Bonifica	m2	0.00
Scavo	m2	0.00
Rilevato	m2	6.09
Terreno vegetale SX	m2	0.77
Terreno vegetale DX	m2	0.53
Fosso SX	m2	0.00
Fosso DX	m2	0.51
Scotico - Rilevato	m2	4.54
Pavimentazione	m	4.70
Pav. usura sp. 0.04	m2	0.19
Pav. binder sp. 0.05	m2	0.26
Pav. fondaz. sp. 0.18	m2	0.85



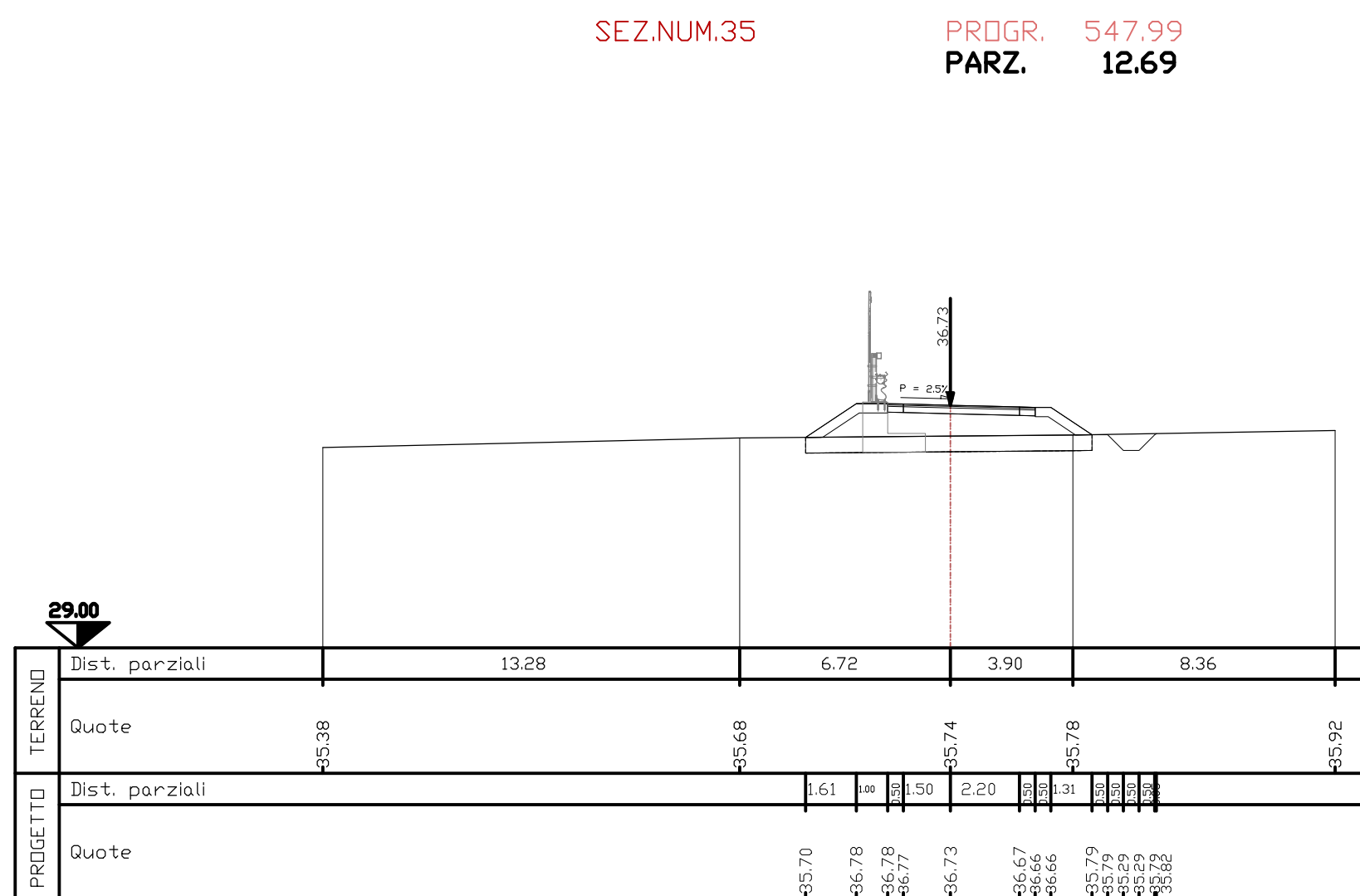
SEZIONE N. 38

Piano di posa	m	8.44
Bonifica	m2	0.00
Scavo	m2	0.00
Rilevato	m2	5.73
Terreno vegetale SX	m2	0.79
Terreno vegetale DX	m2	0.53
Fosso SX	m2	0.00
Fosso DX	m2	0.51
Scotico - Rilevato	m2	4.22
Pavimentazione	m	4.00
Pav. usura sp. 0.04	m2	0.16
Pav. binder sp. 0.05	m2	0.20
Pav. fondaz. sp. 0.18	m2	0.72



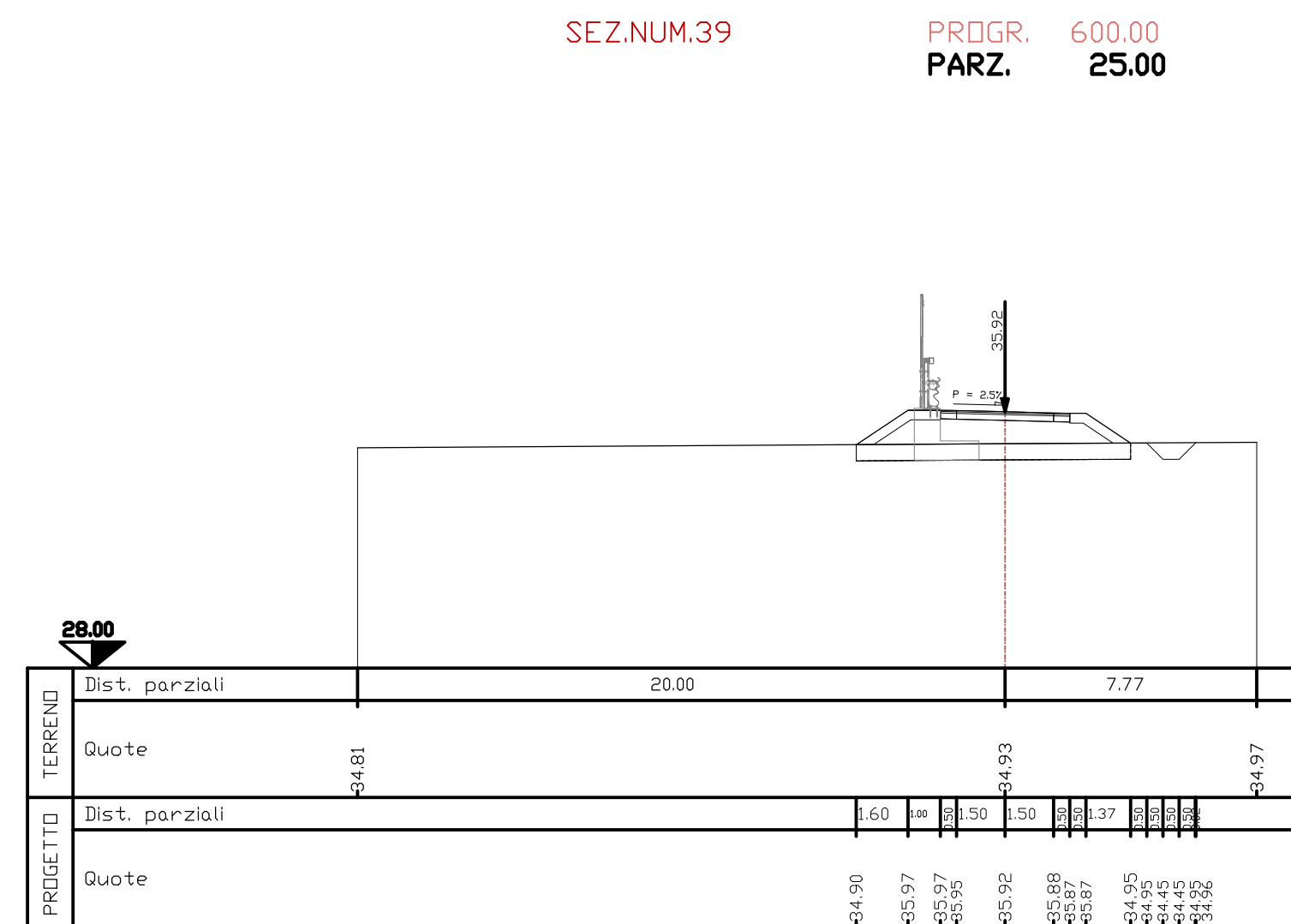
SEZIONE N. 35

Piano di posa	m	9.13
Bonifica	m2	0.00
Scavo	m2	0.00
Rilevato	m2	6.25
Terreno vegetale SX	m2	0.79
Terreno vegetale DX	m2	0.53
Fosso SX	m2	0.00
Fosso DX	m2	0.53
Scotico - Rilevato	m2	4.56
Pavimentazione	m	4.70
Pav. usura sp. 0.04	m2	0.19
Pav. binder sp. 0.05	m2	0.26
Pav. fondaz. sp. 0.18	m2	0.85



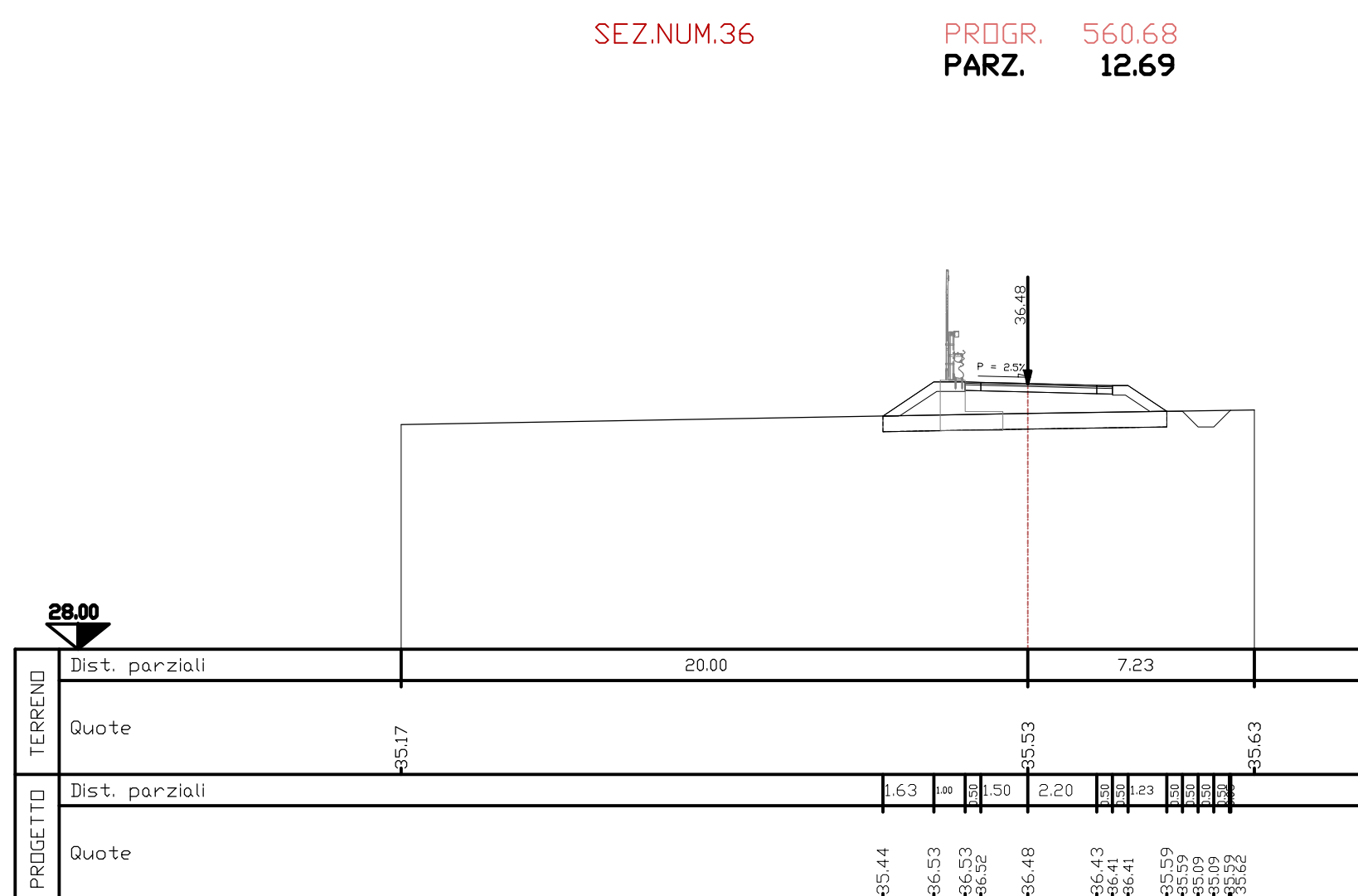
SEZIONE N. 39

Piano di posa	m	8.47
Bonifica	m2	0.00
Scavo	m2	0.00
Rilevato	m2	5.87
Terreno vegetale SX	m2	0.78
Terreno vegetale DX	m2	0.55
Fosso SX	m2	0.00
Fosso DX	m2	0.51
Scotico - Rilevato	m2	4.24
Pavimentazione	m	4.00
Pav. usura sp. 0.04	m2	0.16
Pav. binder sp. 0.05	m2	0.20
Pav. fondaz. sp. 0.18	m2	0.72



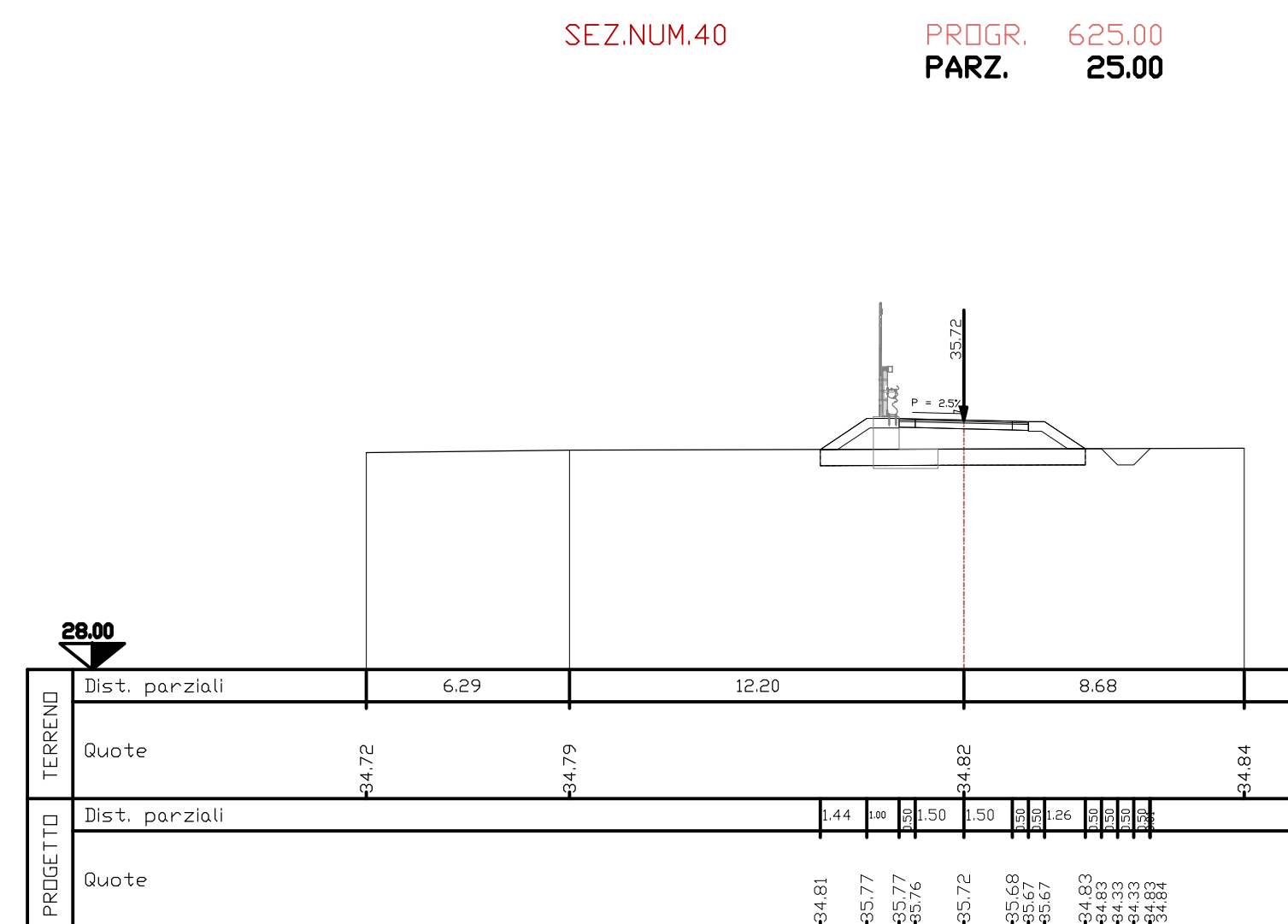
SEZIONE N. 36

Piano di posa	m	9.06
Bonifica	m2	0.00
Scavo	m2	0.00
Rilevato	m2	6.00
Terreno vegetale SX	m2	0.79
Terreno vegetale DX	m2	0.50
Fosso SX	m2	0.00
Fosso DX	m2	0.53
Scotico - Rilevato	m2	4.53
Pavimentazione	m	4.70
Pav. usura sp. 0.04	m2	0.19
Pav. binder sp. 0.05	m2	0.26
Pav. fondaz. sp. 0.18	m2	0.85



SEZIONE N. 40

Piano di posa	m	8.20
Bonifica	m2	0.00
Scavo	m2	0.00
Rilevato	m2	5.10
Terreno vegetale SX	m2	0.73
Terreno vegetale DX	m2	0.51
Fosso SX	m2	0.00
Fosso DX	m2	0.50
Scotico - Rilevato	m2	4.10
Pavimentazione	m	4.00
Pav. usura sp. 0.04	m2	0.16
Pav. binder sp. 0.05	m2	0.20
Pav. fondaz. sp. 0.18	m2	0.72



COMMITTENTE: **RFI** RETE FERROVIARIA ITALIANA GRUPPO FERROVIE DELLO STATO ITALIANE
 DIREZIONE INVESTIMENTI
 DIREZIONE PROGRAMMI INVESTIMENTI
 DIRETTRICE SUD - PROGETTO ADRIATICA

DIREZIONE LAVORI: **ITALFERR** GRUPPO FERROVIE DELLO STATO ITALIANE

APPALTATORE: **AD AGOSTINO** COSTRUZIONI GENERALI

PROGETTAZIONE: MANDATARIA **rpa** MANDANTE **FRANCINIA HUB**

PROGETTO ESECUTIVO

LINEA BARI-LECCE - RIASSETTO NODO DI BARI
TRATTA A SUD DI BARI
VARIANTE DI TRACCIATO TRA BARI C.LE E BARI TORRE A MARE
 NV07 - Nuova Viabilità Strada comunale Caldarola - km 5+667,71
 Sezioni trasversali - Ricicatura 8 - 5/7

APPA	PROG	SCALA
AGOSTINO	MARCO RASIMELLI	1:200

COMMESSA	LOTTO	FASE	ENTE	TIPO DOC.	OPERA/DISCIPLINA	PROGR.	REV.
IA3S	01	E	ZZ	W9	NV0700	016	D

Revis.	Descrizione	Redatto	Data	Verificato	Data	Approvato	Data	Autorizzato	Data
A	Emisione	G. De Martino	Mag. 2021	G. Di Marco	Mag. 2021	M. Rasimelli	Mag. 2021	A. Russo	Giu. 2022
B	Revisione in risposta a RFI: NIS-RV-000000000	G. De Martino	Ott. 2021	G. Di Marco	Ott. 2021	M. Rasimelli	Ott. 2021		
C	Revisione in risposta a RFI: NIS-RV-000000002	G. De Martino	Feb. 2022	G. Di Marco	Feb. 2022	M. Rasimelli	Feb. 2022		
D	Revisione in risposta a RFI: NIS-RV-000000018	G. De Martino	Giu. 2022	G. Di Marco	Giu. 2022	M. Rasimelli	Giu. 2022		

File: IA3S01EZZW9NV0700016D.DWG n. Elab.: