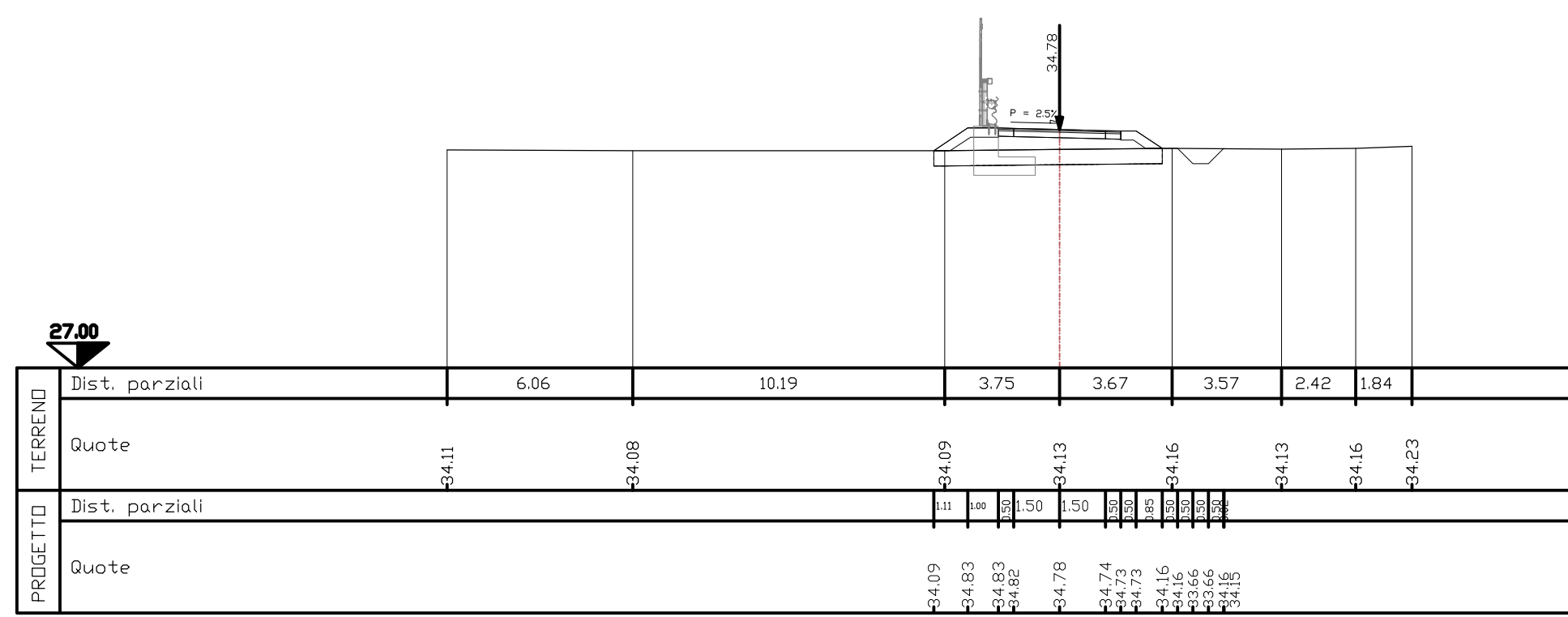


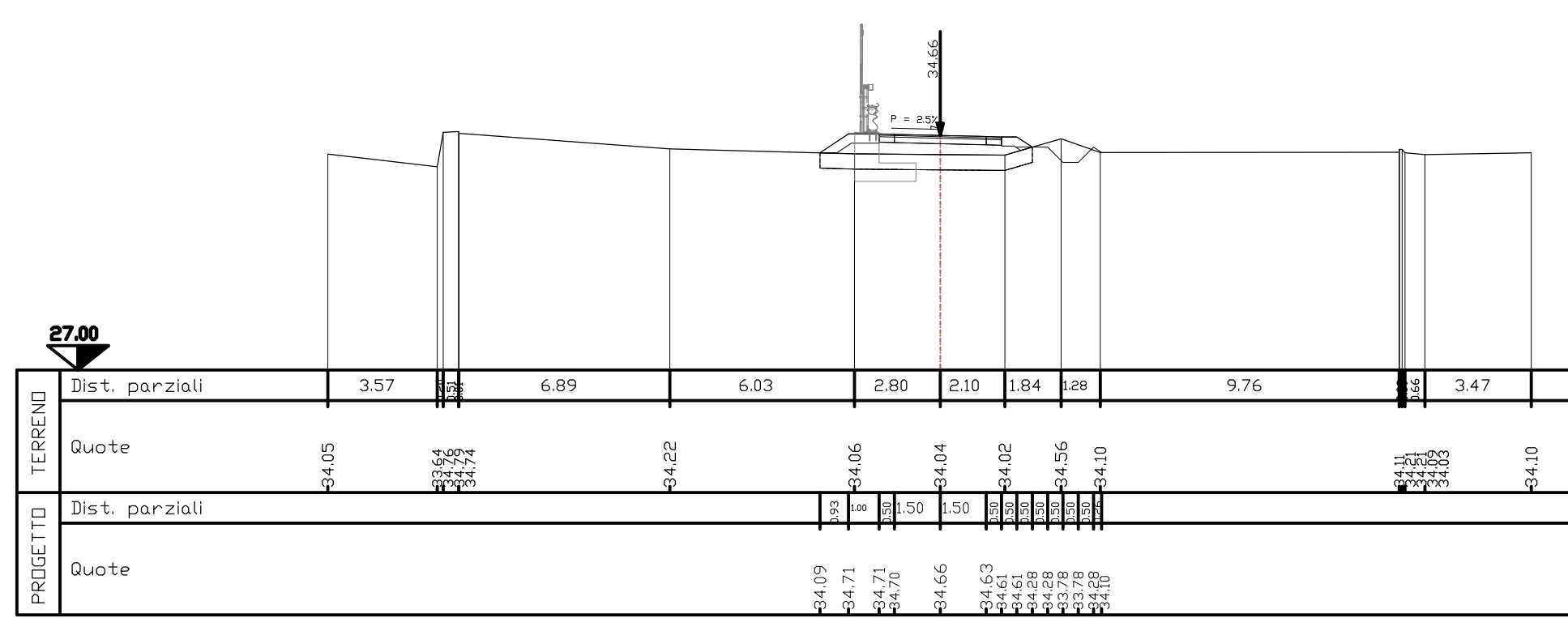
SEZ.NUM.49 PROGR. 825.00
PARZ. 25.00

SEZIONE N. 49	
Piano di posa	m 7.46
Bonifica	m2 0.00
Scavo	m2 0.00
Rilevato	m2 3.17
Terreno vegetale SX	m2 0.60
Terreno vegetale DX	m2 0.36
Fosso SX	m2 0.00
Fosso DX	m2 0.49
Scotico - Rilevato	m2 3.73
Pavimentazione	m 4.00
Pav. usura sp. 0.04	m2 0.16
Pav. binder sp. 0.05	m2 0.20
Pav. fondaz. sp. 0.18	m2 0.72



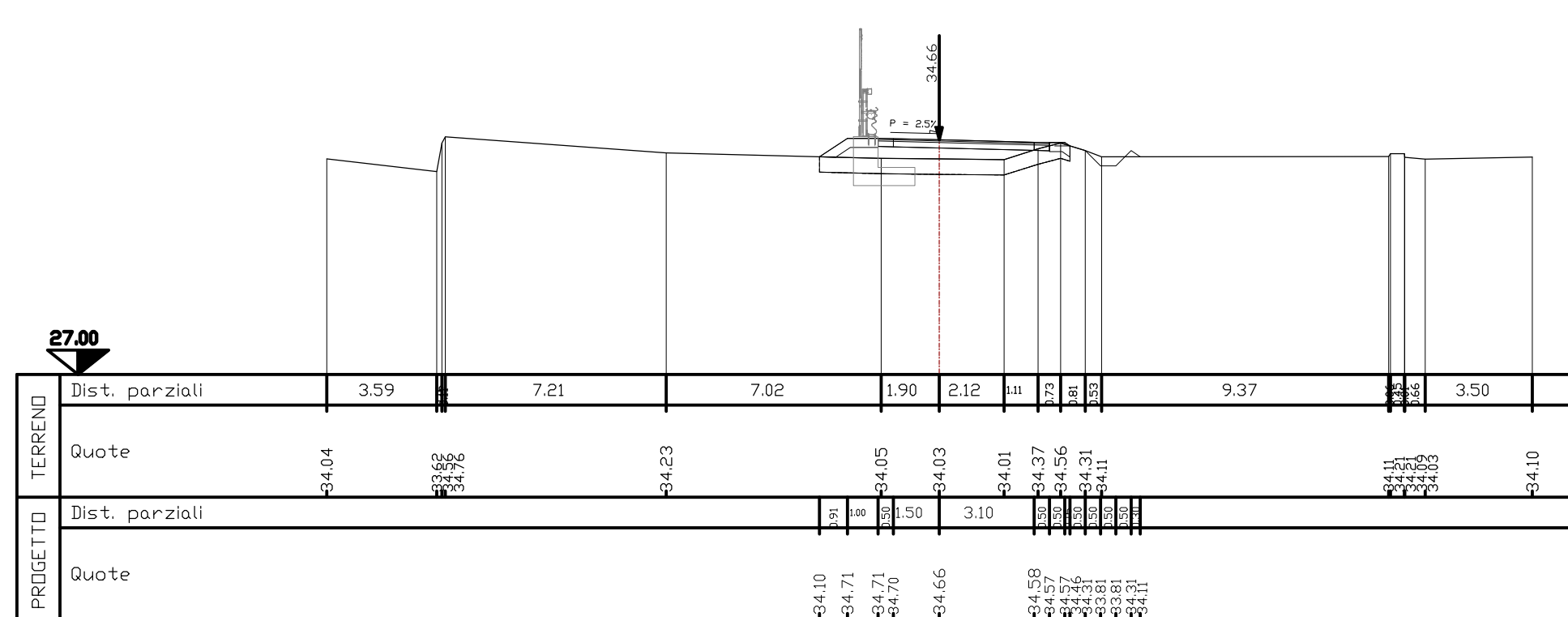
SEZ.NUM.50 PROGR. 849.70
PARZ. 24.70

SEZIONE N. 50	
Piano di posa	m 6.97
Bonifica	m2 0.00
Scavo	m2 0.00
Rilevato	m2 2.75
Terreno vegetale SX	m2 0.54
Terreno vegetale DX	m2 0.27
Fosso SX	m2 0.00
Fosso DX	m2 0.73
Scotico - Rilevato	m2 3.47
Pavimentazione	m 4.00
Pav. usura sp. 0.04	m2 0.16
Pav. binder sp. 0.05	m2 0.20
Pav. fondaz. sp. 0.18	m2 0.72



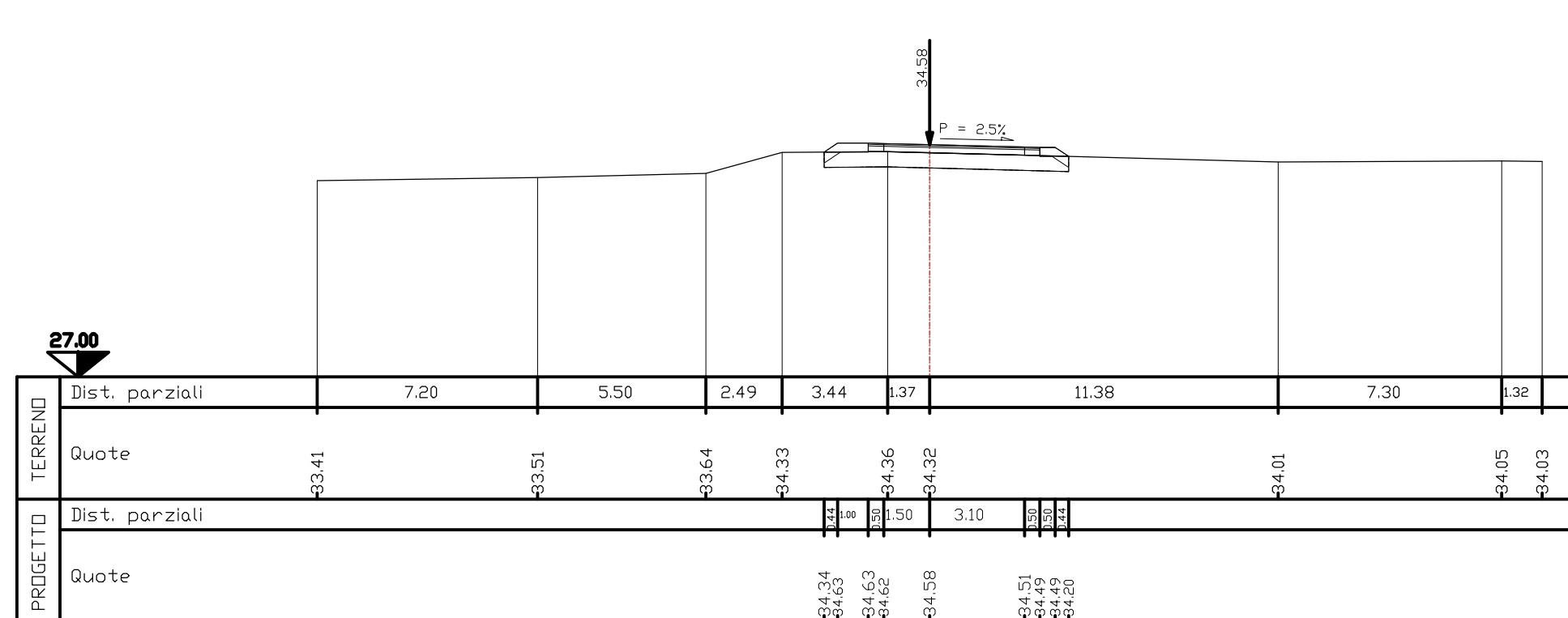
SEZ.NUM.51 PROGR. 849.90
PARZ. 0.20

SEZIONE N. 51	
Piano di posa	m 8.27
Bonifica	m2 0.00
Scavo	m2 0.04
Rilevato	m2 2.57
Terreno vegetale SX	m2 0.54
Terreno vegetale DX	m2 0.21
Fosso SX	m2 0.00
Fosso DX	m2 0.27
Scotico - Rilevato	m2 4.09
Pavimentazione	m 5.60
Pav. usura sp. 0.04	m2 0.22
Pav. binder sp. 0.05	m2 0.28
Pav. fondaz. sp. 0.18	m2 1.01



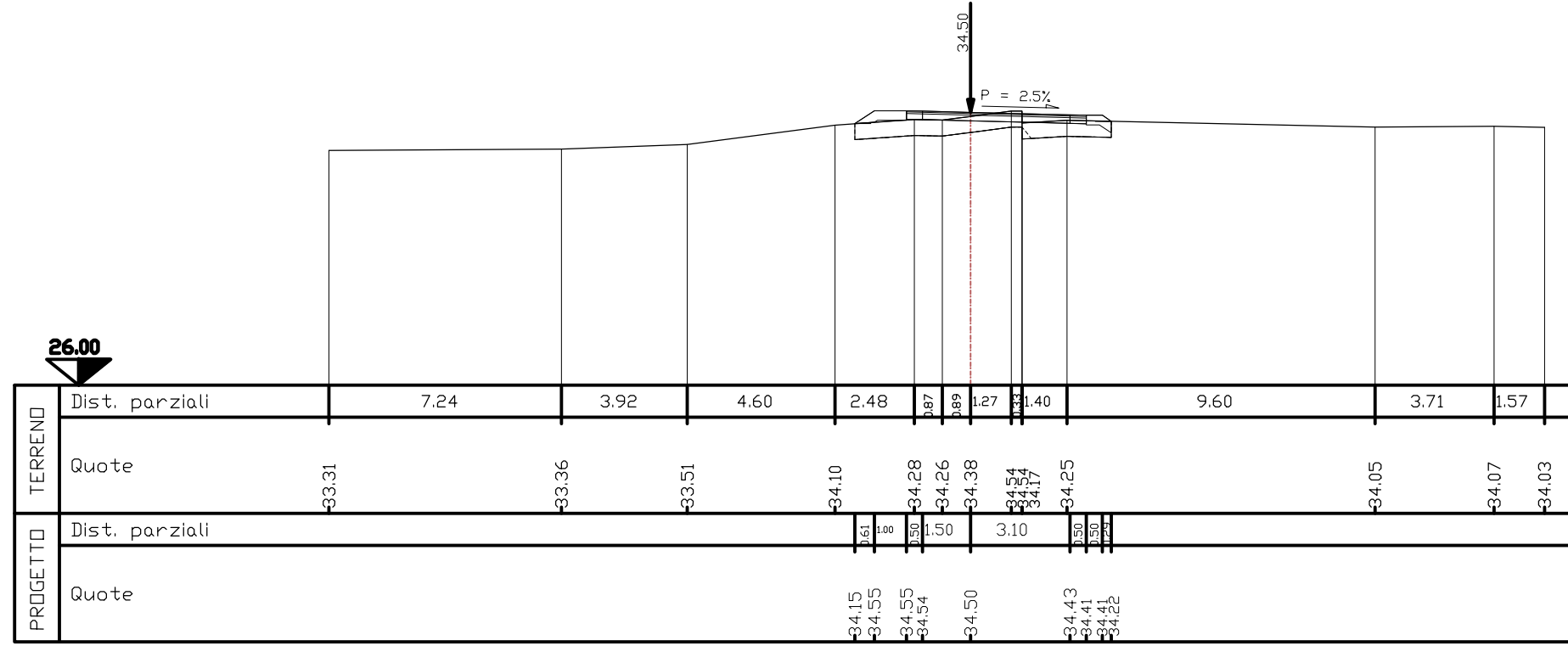
SEZ.NUM.52 PROGR. 866.69
PARZ. 16.79

SEZIONE N. 52	
Piano di posa	m 7.98
Bonifica	m2 0.00
Scavo	m2 0.02
Rilevato	m2 0.55
Terreno vegetale SX	m2 0.46
Terreno vegetale DX	m2 0.31
Fosso SX	m2 0.00
Fosso DX	m2 0.00
Scotico - Rilevato	m2 3.99
Pavimentazione	m 5.60
Pav. usura sp. 0.04	m2 0.22
Pav. binder sp. 0.05	m2 0.28
Pav. fondaz. sp. 0.18	m2 1.01



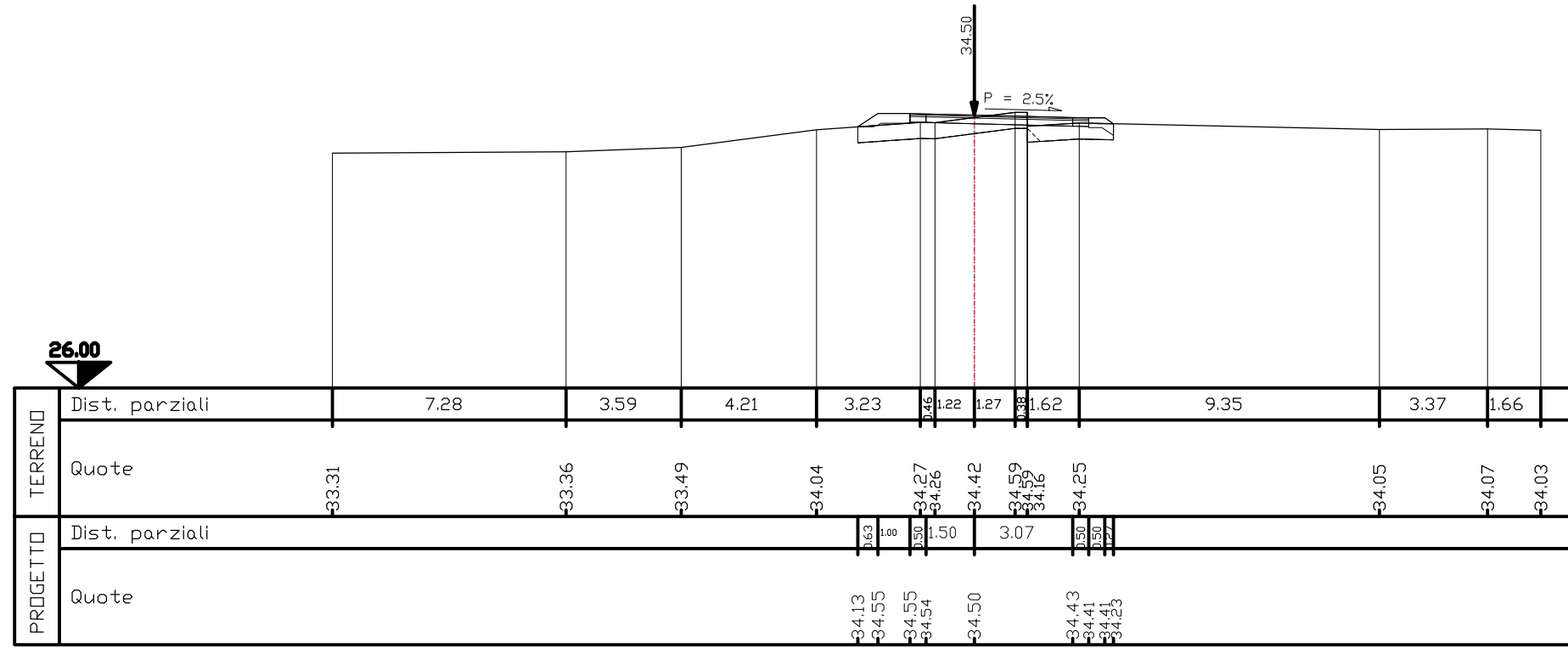
SEZ.NUM.53 PROGR. 883.47
PARZ. 16.79

SEZIONE N. 53	
Piano di posa	m 8.39
Bonifica	m2 0.00
Scavo	m2 0.00
Rilevato	m2 0.55
Terreno vegetale SX	m2 0.41
Terreno vegetale DX	m2 0.26
Fosso SX	m2 0.00
Fosso DX	m2 0.48
Scotico	m2 4.00
Pavimentazione	m 5.60
Pav. usura sp. 0.04	m2 0.22
Pav. binder sp. 0.05	m2 0.28
Pav. fondaz. sp. 0.18	m2 1.01



SEZ.NUM.54 PROGR. 883.89
PARZ. 0.41

SEZIONE N. 54	
Piano di posa	m 8.43
Bonifica	m2 0.00
Scavo	m2 0.00
Rilevato	m2 0.57
Terreno vegetale SX	m2 0.42
Terreno vegetale DX	m2 0.25
Fosso SX	m2 0.00
Fosso DX	m2 0.48
Scotico	m2 3.99
Pavimentazione	m 5.57
Pav. usura sp. 0.04	m2 0.22
Pav. binder sp. 0.05	m2 0.28
Pav. fondaz. sp. 0.18	m2 1.00



COMMITTENTE:

RETE FERROVIARIA ITALIANA
GRUPPO FERROVIE DELLO STATO ITALIANE
DIREZIONE INVESTIMENTI
DIREZIONE PROGRAMMI INVESTIMENTI
DIRETTRICE SUD - PROGETTO ADRIATICA

DIREZIONE LAVORI:

GRUPPO FERROVIE DELLO STATO ITALIANE

APPALTATORE:

ADAGOSTINO
COSTRUZIONI GENERALI

PROGETTAZIONE:

MANDATARIA MANDANTE

PROGETTO ESECUTIVO

LINEA BARI-LECCE - RIASSETTO NODO DI BARI
TRATTA A SUD DI BARI
VARIANTE DI TRACCIATO TRA BARI C.LE E BARI TORRE A MARE
ELABORATI VIABILITA'
NV07 - Nuova Viabilità Strada comunale Caldarola - km 5+667,71
Sezioni trasversali - Ricucitura 8 - 7/7

APPALTATORE	PROGETTAZIONE	SCALA:
DIRETTORE TECNICO Ing. A. DI PALMA	DIRETTORE DELLA PROGETTAZIONE Ing. MARCO RASIMELLI	1:200

COMMESSA/LOTTO/FASE ENTE TIPO DOC. OPERA/DISCIPLINA PROGR. REV.

IA3S 01 E ZZ W9 NV0700 018 D

Revis.	Descrizione	Redatto	Data	Verificato	Data	Approvato	Data	Autorizzato Data
A	Emissione	G. Di Marco	Mag. 2021	G. Di Marco	Mag. 2021	M. Rasimelli	Mag. 2021	A. Rizzo Giu. 2022
B	Revisione in risposta a RIV/MSA-000000000	G. Di Marco	Ott. 2021	G. Di Marco	Ott. 2021	M. Rasimelli	Ott. 2021	
C	Revisione in risposta a RIV/MSA-000000002	G. Di Marco	Feb. 2022	G. Di Marco	Feb. 2022	M. Rasimelli	Feb. 2022	
D	Revisione in risposta a RIV/MSA-000000019	G. Di Marco	Giu. 2022	G. Di Marco	Giu. 2022	M. Rasimelli	Giu. 2022	