Asse ricucitura n°9_NV07 1 PROGR. 0.00
PARZ. 0.00

SEZIONE N. 1

Piano di posa	m	8.03
Bonifica	m2	0.00
Scavo	m2	1.03
Rilevato	m2	0.37
Terreno vegetale SX	m2	0.74
Terreno vegetale DX	m2	0.42
Fosso SX	m2	0.00
Fosso DX	m2	0.00
Scotico - Rilevato	m2	3.14
Pavimentazione	m	4.00
Pav. usura sp. 0.04	m2	0.16
Pav. binder sp. 0.05	m2	0.20
Pav. fondaz. sp. 0.18	m2	0.72

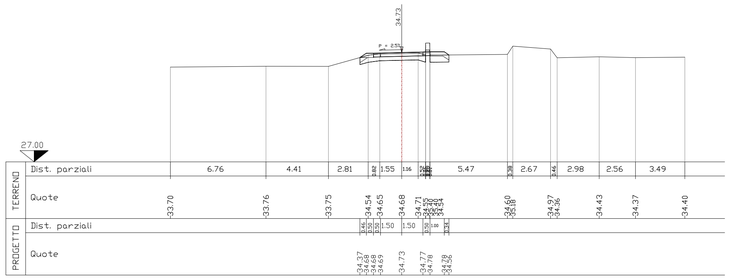

Asse ricucitura n°9_NV07 2 PROGR. 0.10
PARZ. 0.10

SEZIONE N. 2

Piano di posa	m	8.04
Bonifica	m2	0.00
Scavo	m2	1.03
Rilevato	m2	0.37
Terreno vegetale SX	m2	0.74
Terreno vegetale DX	m2	0.42
Fosso SX	m2	0.00
Fosso DX	m2	0.00
Scotico - Rilevato	m2	3.14
Pavimentazione	m	4.00
Pav. usura sp. 0.04	m2	0.16
Pav. binder sp. 0.05	m2	0.20
Pav. fondaz. sp. 0.18	m2	0.72

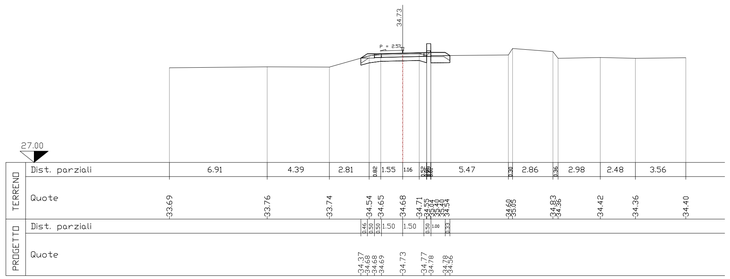

Asse ricucitura n°9_NV07 3 PROGR. 15.49
PARZ. 15.39

SEZIONE N. 3

Piano di posa	m	7.37
Bonifica	m2	0.00
Scavo	m2	0.69
Rilevato	m2	0.96
Terreno vegetale SX	m2	0.45
Terreno vegetale DX	m2	0.78
Fosso SX	m2	0.48
Fosso DX	m2	0.00
Scotico - Rilevato	m2	3.63
Pavimentazione	m	4.59
Pav. usura sp. 0.04	m2	0.18
Pav. binder sp. 0.05	m2	0.23
Pav. fondaz. sp. 0.18	m2	0.83

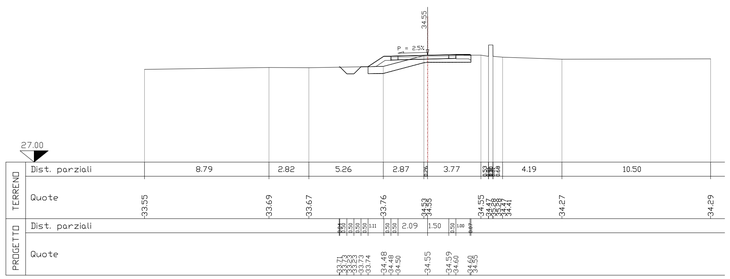

Asse ricucitura n°9_NV07 4 PROGR. 30.87
PARZ. 15.38

SEZIONE N. 4

Piano di posa	m	7.87
Bonifica	m2	0.00
Scavo	m2	0.00
Rilevato	m2	2.27
Terreno vegetale SX	m2	1.02
Terreno vegetale DX	m2	0.56
Fosso SX	m2	0.50
Fosso DX	m2	0.00
Scotico - Rilevato	m2	3.89
Pavimentazione	m	4.16
Pav. usura sp. 0.04	m2	0.17
Pav. binder sp. 0.05	m2	0.21
Pav. fondaz. sp. 0.18	m2	0.75

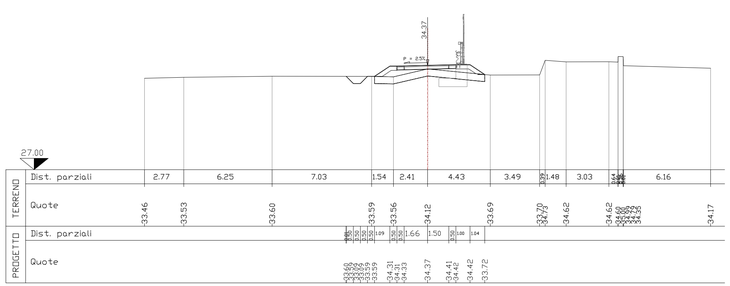

Asse ricucitura n°9_NV07 5 PROGR. 50.00
PARZ. 19.13

SEZIONE N. 5

Piano di posa	m	7.64
Bonifica	m2	0.00
Scavo	m2	0.00
Rilevato	m2	3.38
Terreno vegetale SX	m2	1.02
Terreno vegetale DX	m2	0.60
Fosso SX	m2	0.49
Fosso DX	m2	0.00
Scotico - Rilevato	m2	3.98
Pavimentazione	m	4.00
Pav. usura sp. 0.04	m2	0.16
Pav. binder sp. 0.05	m2	0.20
Pav. fondaz. sp. 0.18	m2	0.72

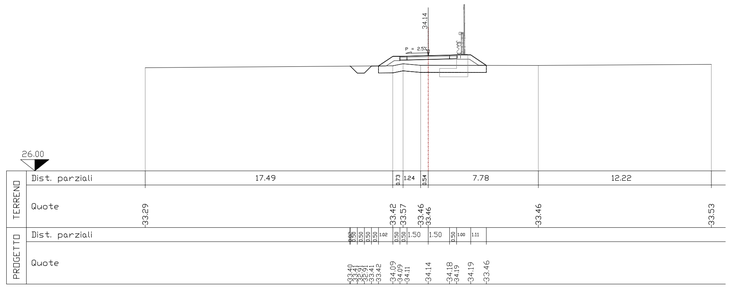

Asse ricucitura n°9_NV07 6 PROGR. 75.00
PARZ. 25.00

SEZIONE N. 6

Piano di posa	m	7.55
Bonifica	m2	0.00
Scavo	m2	0.00
Rilevato	m2	3.41
Terreno vegetale SX	m2	0.42
Terreno vegetale DX	m2	0.58
Fosso SX	m2	0.49
Fosso DX	m2	0.00
Scotico - Rilevato	m2	3.78
Pavimentazione	m	4.00
Pav. usura sp. 0.04	m2	0.16
Pav. binder sp. 0.05	m2	0.20
Pav. fondaz. sp. 0.18	m2	0.72

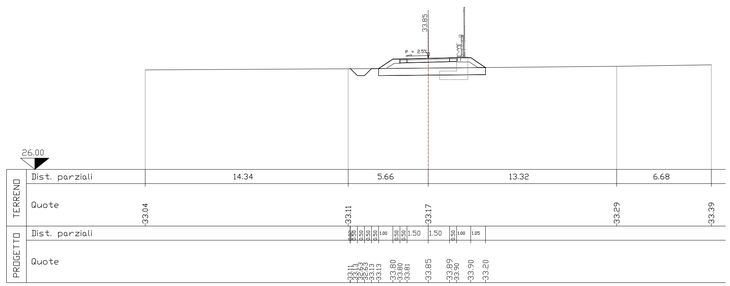

Asse ricucitura n°9_NV07 7 PROGR. 97.86
PARZ. 22.86

SEZIONE N. 7

Piano di posa	m	7.20
Bonifica	m2	0.00
Scavo	m2	0.00
Rilevato	m2	2.75
Terreno vegetale SX	m2	0.36
Terreno vegetale DX	m2	0.51
Fosso SX	m2	0.50
Fosso DX	m2	0.00
Scotico - Rilevato	m2	3.60
Pavimentazione	m	4.00
Pav. usura sp. 0.04	m2	0.16
Pav. binder sp. 0.05	m2	0.20
Pav. fondaz. sp. 0.18	m2	0.72

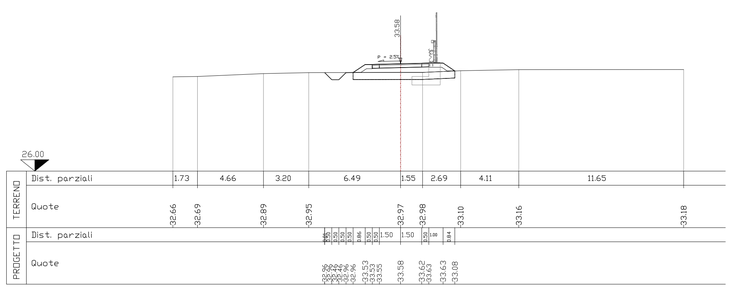

Asse ricucitura n°9_NV07 8 PROGR. 119.23
PARZ. 21.37

SEZIONE N. 8

Piano di posa	m	8.17
Bonifica	m2	0.00
Scavo	m2	0.00
Rilevato	m2	5.09
Terreno vegetale SX	m2	0.55
Terreno vegetale DX	m2	0.68
Fosso SX	m2	0.48
Fosso DX	m2	0.00
Scotico - Rilevato	m2	4.09
Pavimentazione	m	4.00
Pav. usura sp. 0.04	m2	0.16
Pav. binder sp. 0.05	m2	0.20
Pav. fondaz. sp. 0.18	m2	0.72

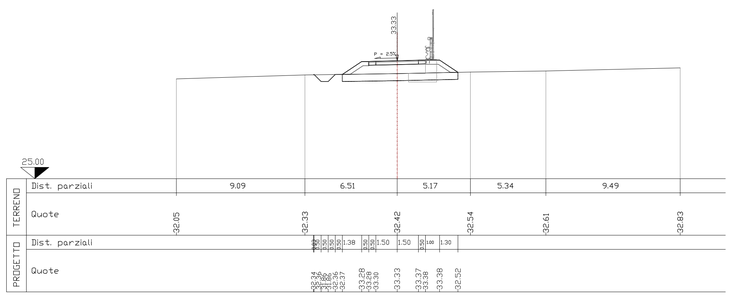

COMMITTENTE:

RFI RETE FERROVIARIA ITALIANA
GRUPPO FERROVIE DELLO STATO ITALIANE
DIREZIONE INVESTIMENTI
DIREZIONE PROGRAMMI INVESTIMENTI
DIRETTRICE SUD - PROGETTO ADRIATICA

DIREZIONE LAVORI:

ITALFERR GRUPPO FERROVIE DELLO STATO ITALIANE

APPALTATORE:

AD AGOSTINO COSTRUZIONI GENERALI

PROGETTAZIONE: MANDATARIA rpa MANDANTE TECHNITAL HUB

PROGETTO ESECUTIVO

LINEA BARI-LECCE - RIASSETTO NODO DI BARI
TRATTA A SUD DI BARI
VARIANTE DI TRACCIATO TRA BARI C.LE E BARI TORRE A MARE

ELABORATI VIABILITA'

NV07 - Nuova Viabilità Strada comunale Caldarola - km 5+667,71

Sezioni trasversali - Ricucitura 9 -1/2

APPALTATORE	PROGETTAZIONE		SCALA:
DIRETTORE TECNICO Ing. Antonio Di Maggio IL PROGETTISTA INTEGRATO Ing. Giovanni Scibilia	DIRETTORE DELLA PROGETTAZIONE Ing. MARCO RASIMELLI		1:200

COMMESSA	LOTTO	FASE	ENTE	TIPO DOC.	OPERA/DISCIPLINA	PROGR.	REV.
IA3S	01	E	ZZ	W9	NV0700	019	D

Revis.	Descrizione	Redatto	Data	Verificato	Data	Approvato	Data	Autorizzato Data
A	Emissione	G. De Martino	Mag. 2021	G. Di Marco	Mag. 2021	M. Rasimelli	Mag. 2021	A. Renso Giu. 2022
B	Revisione in risposta a RdV: IA3S-RV-n00000000006	G. De Martino	Ott. 2021	G. Di Marco	Ott. 2021	M. Rasimelli	Ott. 2021	
C	Revisione in risposta a RdV: IA3S-RV-n00000000232	G. De Martino	Feb. 2022	G. Di Marco	Feb. 2022	M. Rasimelli	Feb. 2022	
D	Revisione in risposta a RdV: IA3S-RV-n00000000418	G. De Martino	Giu. 2022	G. Di Marco	Giu. 2022	M. Rasimelli	Giu. 2022	

File: IA3S01EZZW9NV0700019D.DWG

Firmato digitalmente da
Marco Rasimelli
O = Ordine degli Ingegneri della Provincia di Perugia
C = IT