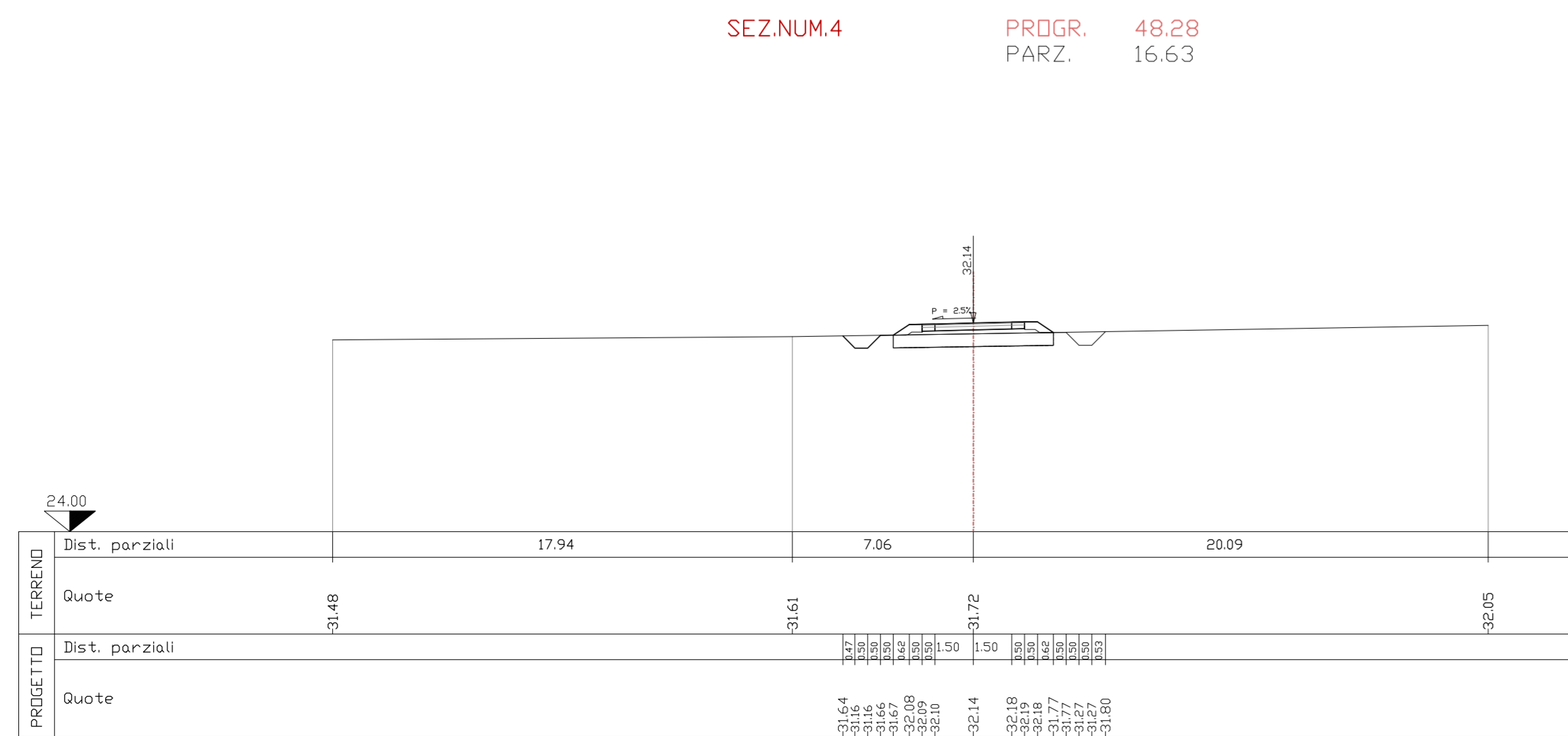
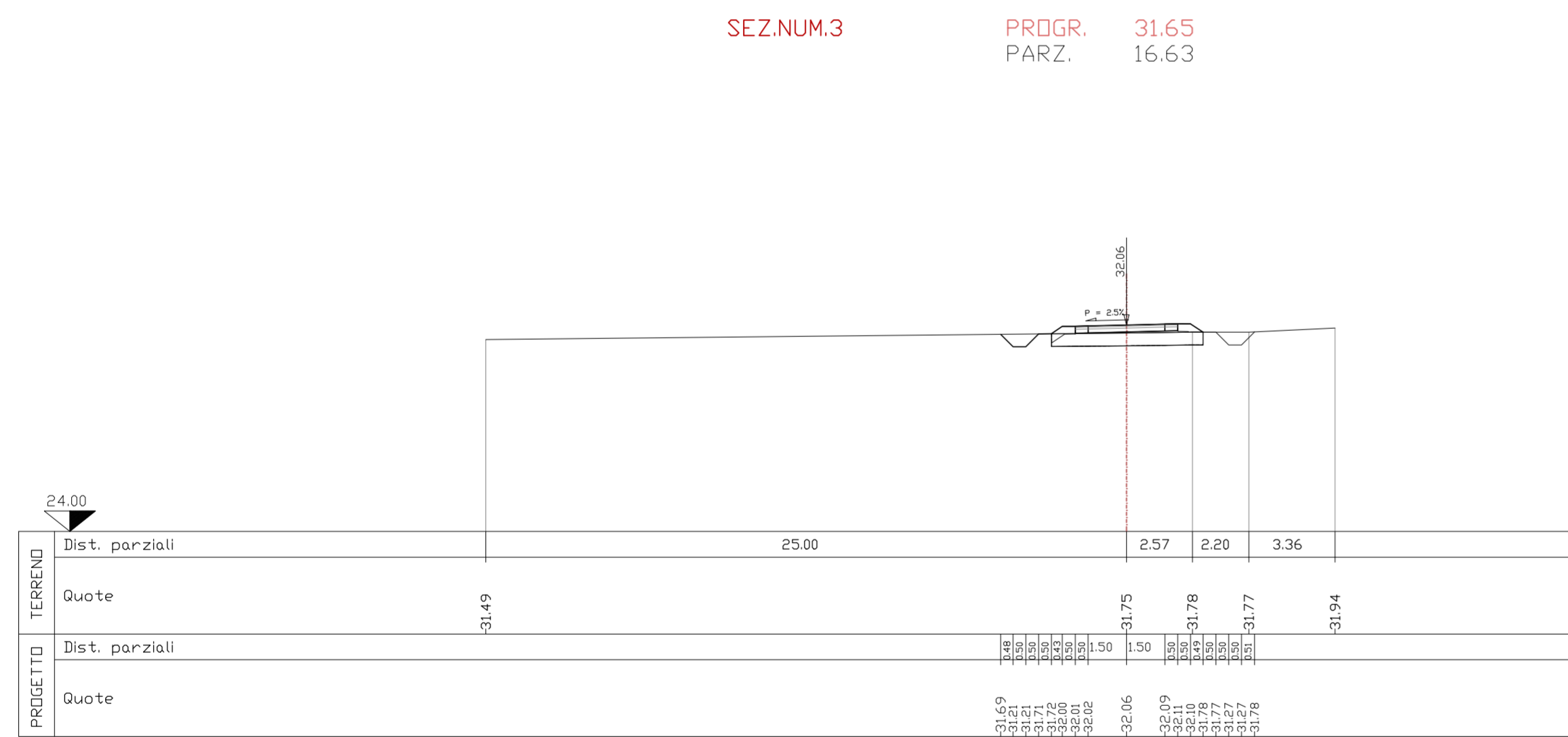
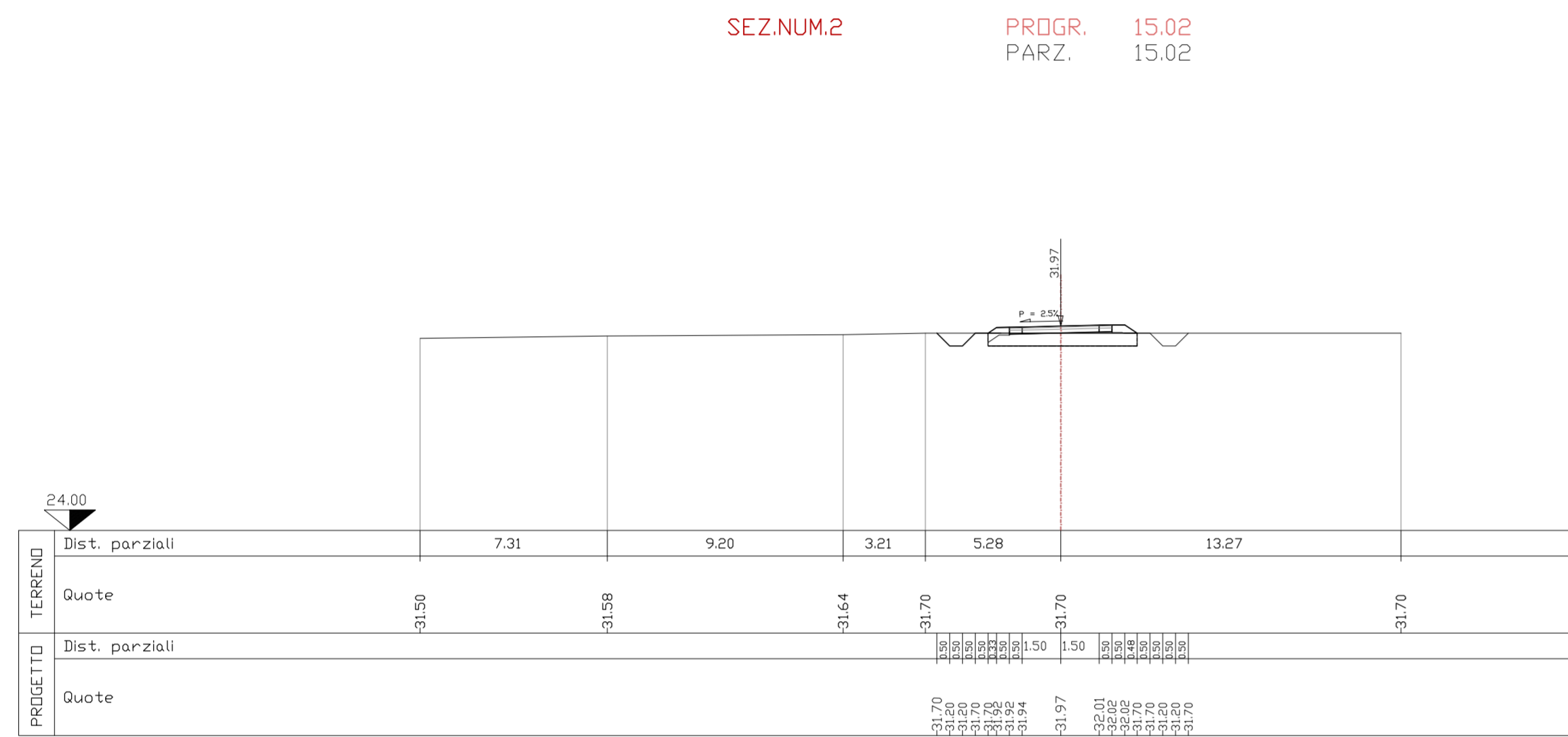
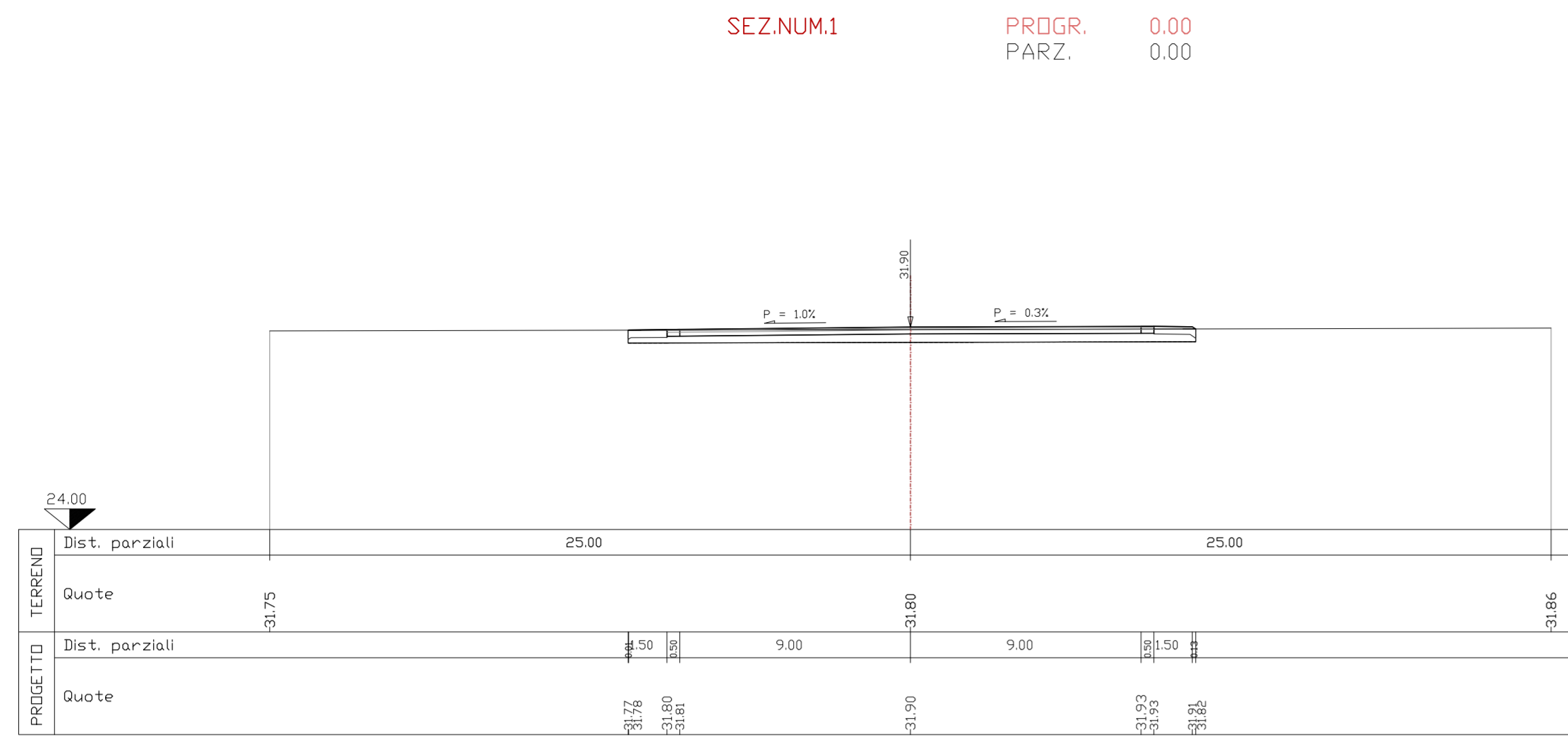


SEZIONE N. 1	
Piano di posa	m 22.15
Bonifica	m2 0.00
Scavo	m2 0.00
Rilevato	m2 0.07
Terreno vegetale SX	m2 0.18
Terreno vegetale DX	m2 0.20
Fosso SX	m2 0.00
Fosso DX	m2 0.00
Scotico	m2 11.08
Pavimentazione	m 19.00
Pav. usura sp. 0.04	m2 0.76
Pav. binder sp. 0.05	m2 0.95
Pav. fondaz. sp. 0.18	m2 3.42

SEZIONE N. 2	
Piano di posa	m 5.01
Bonifica	m2 0.00
Scavo	m2 0.09
Rilevato	m2 0.52
Terreno vegetale SX	m2 0.24
Terreno vegetale DX	m2 0.26
Fosso SX	m2 0.50
Fosso DX	m2 0.50
Scotico - Rilevato	m2 2.91
Pavimentazione	m 4.00
Pav. usura sp. 0.04	m2 0.16
Pav. binder sp. 0.05	m2 0.20
Pav. fondaz. sp. 0.18	m2 0.72

SEZIONE N. 3	
Piano di posa	m 5.92
Bonifica	m2 0.00
Scavo	m2 0.01
Rilevato	m2 0.61
Terreno vegetale SX	m2 0.28
Terreno vegetale DX	m2 0.26
Fosso SX	m2 0.49
Fosso DX	m2 0.50
Scotico - Rilevato	m2 2.96
Pavimentazione	m 4.00
Pav. usura sp. 0.04	m2 0.16
Pav. binder sp. 0.05	m2 0.20
Pav. fondaz. sp. 0.18	m2 0.72

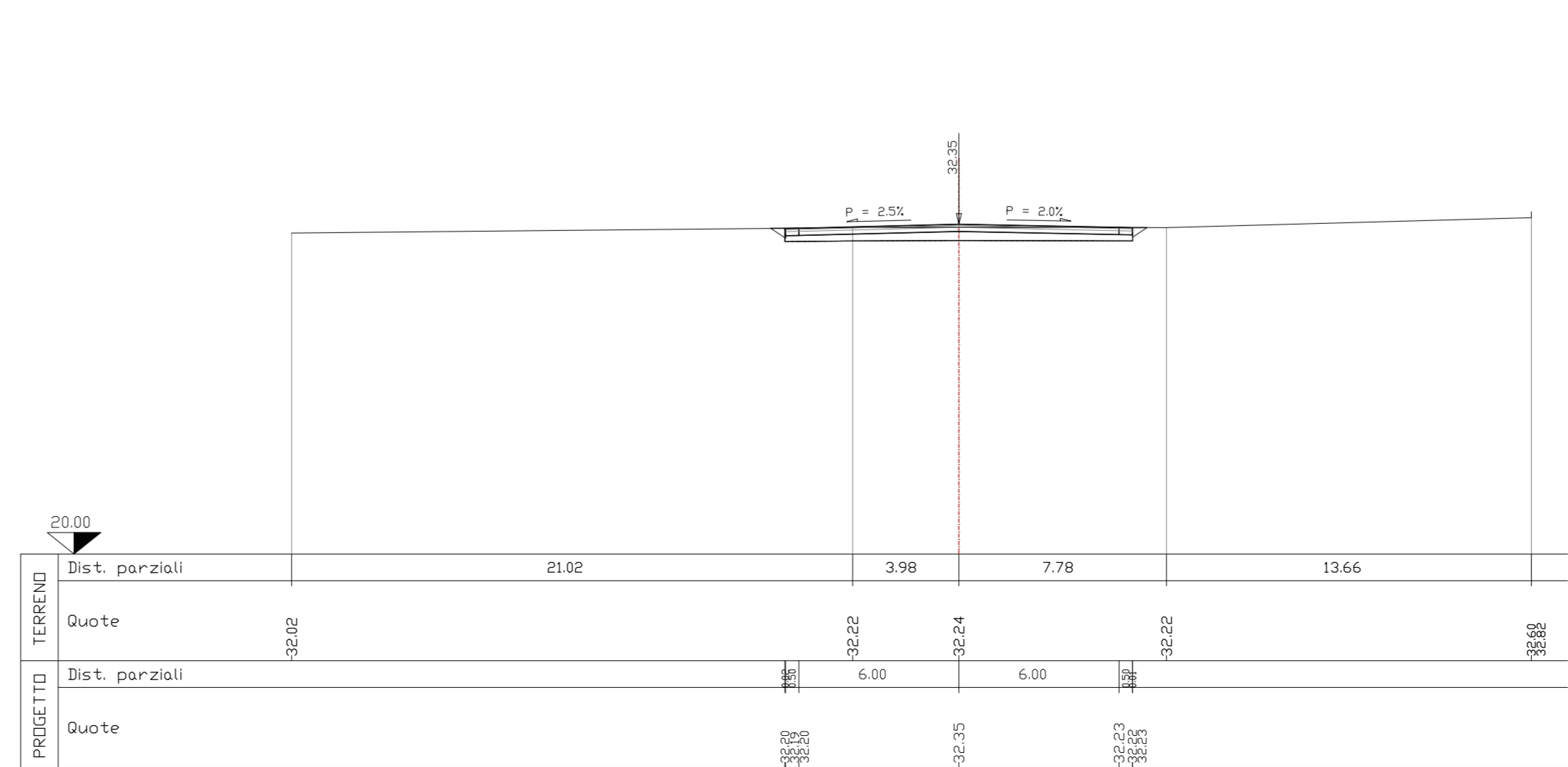
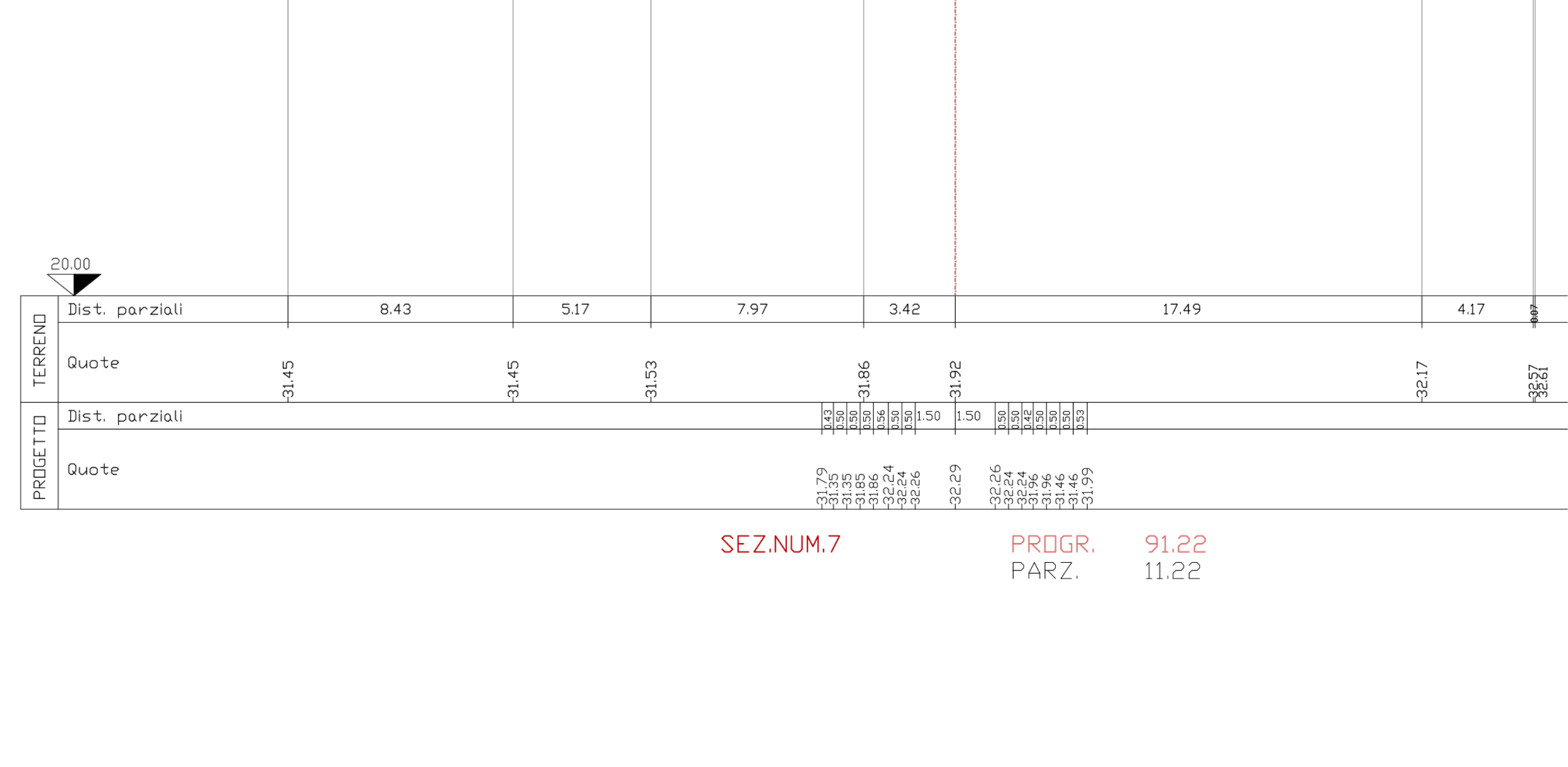
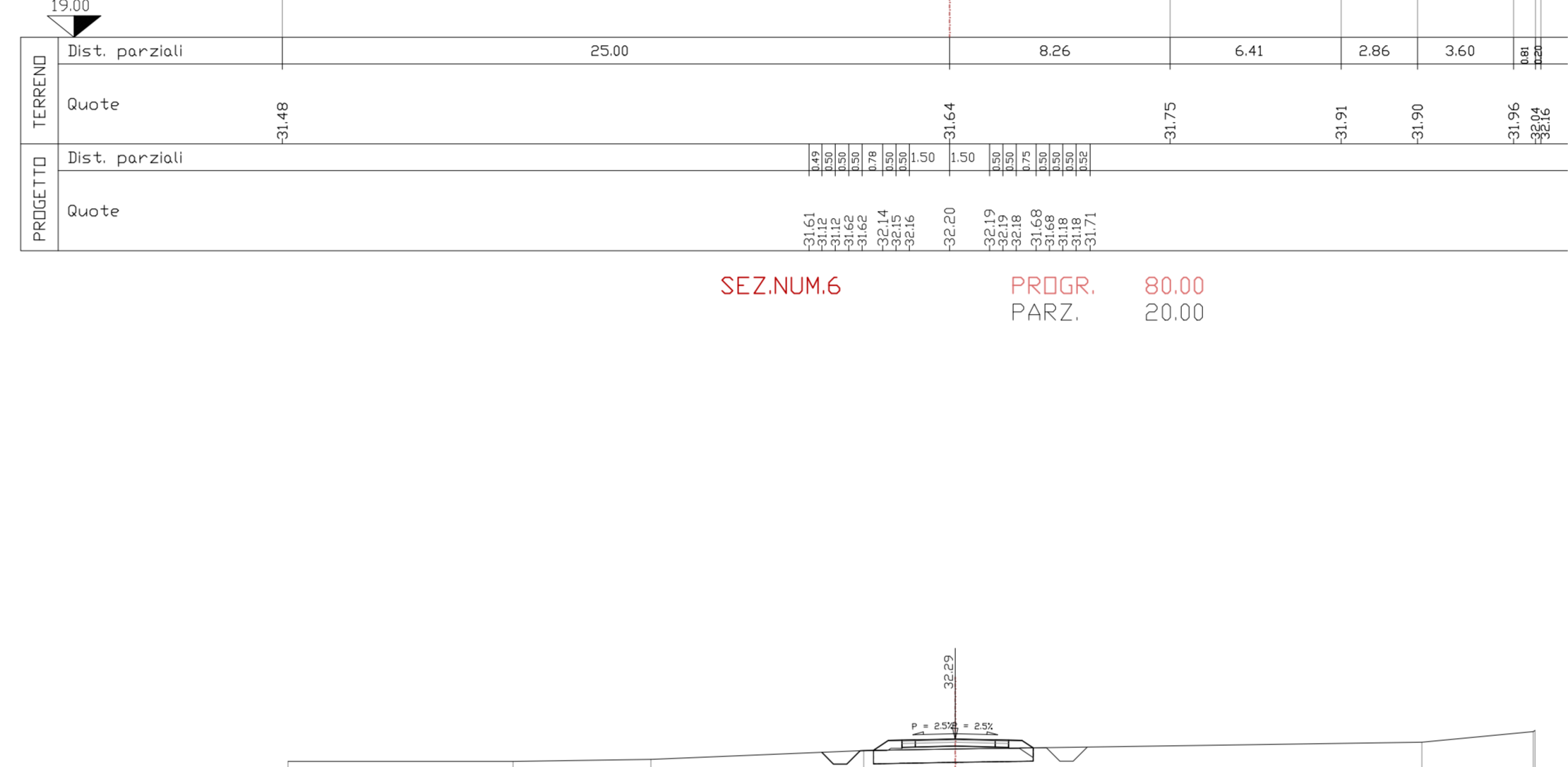
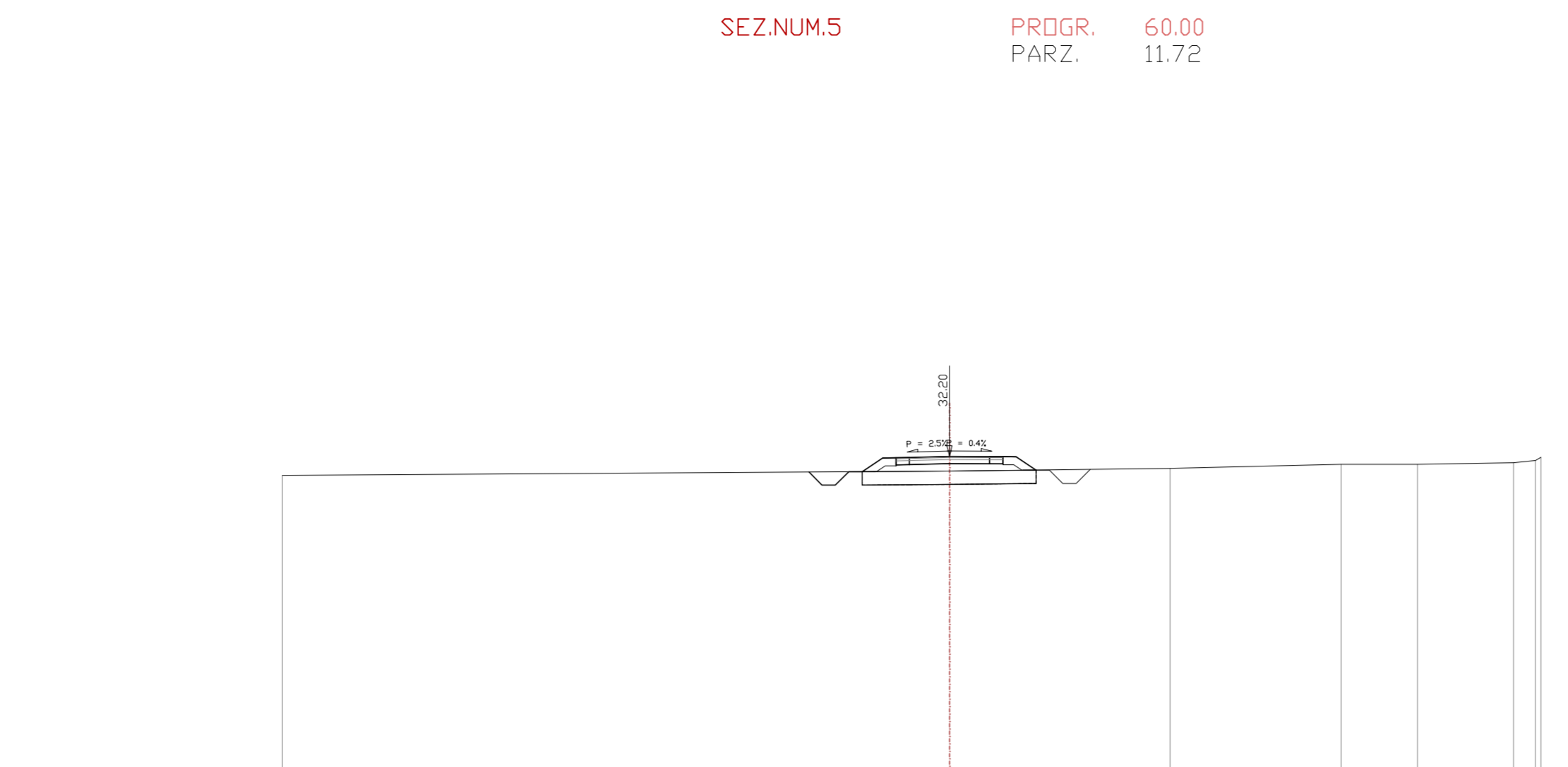
SEZIONE N. 4	
Piano di posa	m 6.24
Bonifica	m2 0.00
Scavo	m2 0.00
Rilevato	m2 1.25
Terreno vegetale SX	m2 0.25
Terreno vegetale DX	m2 0.31
Fosso SX	m2 0.48
Fosso DX	m2 0.53
Scotico - Rilevato	m2 3.12
Pavimentazione	m 4.00
Pav. usura sp. 0.04	m2 0.16
Pav. binder sp. 0.05	m2 0.20
Pav. fondaz. sp. 0.18	m2 0.72



SEZIONE N. 5	
Piano di posa	m 6.52
Bonifica	m2 0.00
Scavo	m2 0.00
Rilevato	m2 1.96
Terreno vegetale SX	m2 0.33
Terreno vegetale DX	m2 0.34
Fosso SX	m2 0.49
Fosso DX	m2 0.53
Scotico - Rilevato	m2 3.28
Pavimentazione	m 4.00
Pav. usura sp. 0.04	m2 0.16
Pav. binder sp. 0.05	m2 0.20
Pav. fondaz. sp. 0.18	m2 0.72

SEZIONE N. 6	
Piano di posa	m 5.98
Bonifica	m2 0.00
Scavo	m2 0.00
Rilevato	m2 0.84
Terreno vegetale SX	m2 0.26
Terreno vegetale DX	m2 0.30
Fosso SX	m2 0.45
Fosso DX	m2 0.52
Scotico - Rilevato	m2 2.99
Pavimentazione	m 4.00
Pav. usura sp. 0.04	m2 0.16
Pav. binder sp. 0.05	m2 0.20
Pav. fondaz. sp. 0.18	m2 0.72

SEZIONE N. 7	
Piano di posa	m 13.03
Bonifica	m2 0.00
Scavo	m2 0.00
Rilevato	m2 0.00
Terreno vegetale SX	m2 0.19
Terreno vegetale DX	m2 0.19
Fosso SX	m2 0.00
Fosso DX	m2 0.00
Scotico	m2 6.52
Pavimentazione	m 13.00
Pav. usura sp. 0.04	m2 0.52
Pav. binder sp. 0.05	m2 0.65
Pav. fondaz. sp. 0.18	m2 2.34



COMMITTENTE: **RFI** RETE FERROVIARIA ITALIANA GRUPPO FERROVIE DELLO STATO ITALIANE
DIREZIONE INVESTIMENTI DIREZIONE PROGRAMMI INVESTIMENTI DIRETTRICE SUD - PROGETTO ADRIATICA

DIREZIONE LAVORI: **ITALFERR** GRUPPO FERROVIE DELLO STATO ITALIANE

APPALTATORE: **AD AGOSTINO** COSTRUZIONI GENERALI

PROGETTAZIONE: MANDATARIA **rpa** MANDANTE **PROSETRIA** **HUB**

PROGETTO ESECUTIVO

LINEA BARI-LECCE - RIASSETTO NODO DI BARI
TRATTA A SUD DI BARI
VARIANTE DI TRACCIATO TRA BARI C.LE E BARI TORRE A MARE

ELABORATI VIABILITA'
NV07 - Nuova Viabilità Strada comunale Caldarola - km 5+667,71
Sezioni trasversali - Ricicatura 10 -1/1

APPALTATORE	PROGETTAZIONE	SCALA:
	DIRETTORE DELLA PROGETTAZIONE Ing. MARCO RASIMELLI	1:200

COMMESSA LOTTO FASE ENTE TIPO DOC. OPERA/DISCIPLINA PROGR. REV.

I A3S 01 E ZZ W9 NV0700 021 D

Revis.	Descrizione	Redatto	Data	Verificato	Data	Approvato	Data	Autorizzato Data
A	Emissione	G. De Martino	Mag. 2021	G. Di Marco	Mag. 2021	M. Rasimelli	Mag. 2021	A. Rando Giù. 2022
B	Revisione in risposta a RV1	G. De Martino	Ott. 2021	G. Di Marco	Ott. 2021	M. Rasimelli	Ott. 2021	
C	Revisione in risposta a RV2	G. De Martino	Feb. 2022	G. Di Marco	Feb. 2022	M. Rasimelli	Feb. 2022	
D	Revisione in risposta a RV3	G. De Martino	Giù. 2022	G. Di Marco	Giù. 2022	M. Rasimelli	Giù. 2022	

File: IA3S01EZZW9NV0700021D.DWG n. Elab.: