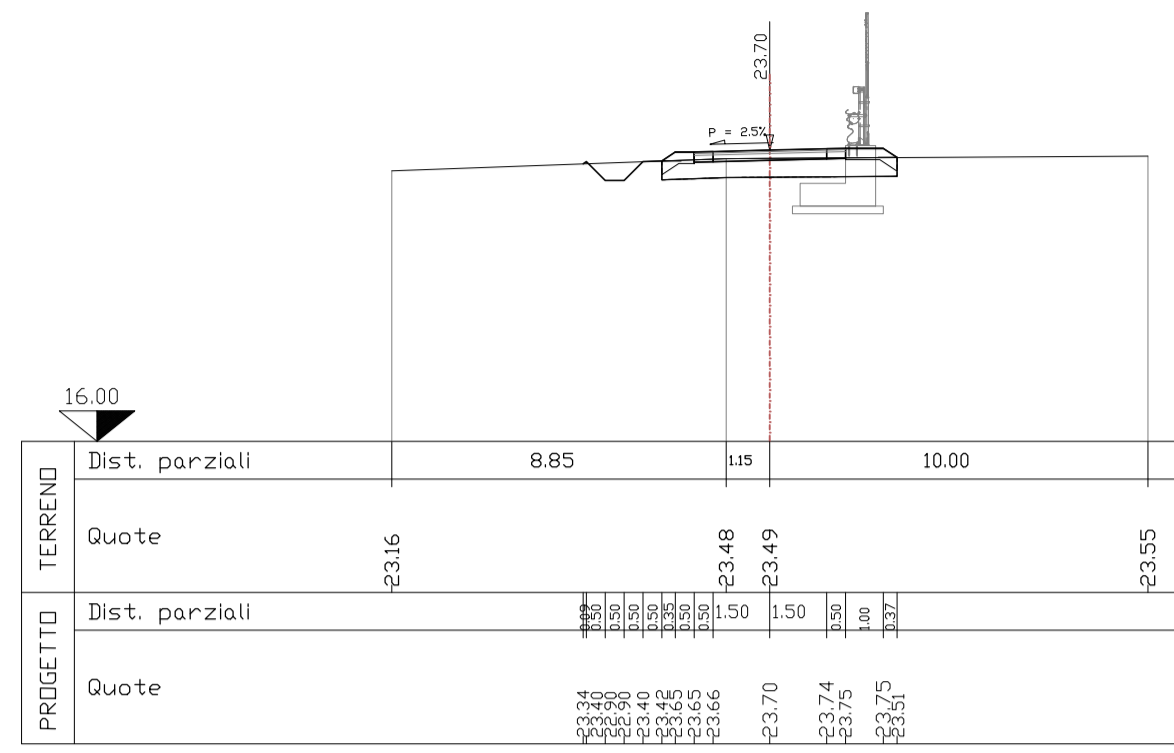


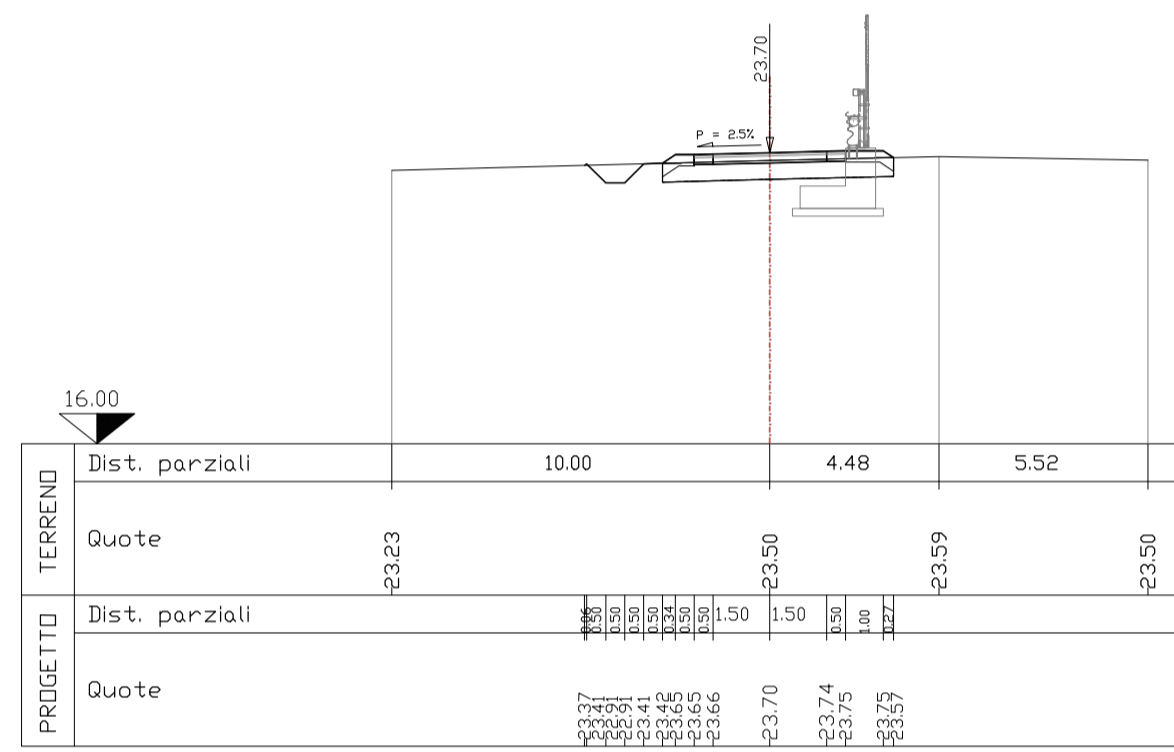
SEZ.NUM.1 PROGR. 0.00
PARZ. 0.00

SEZIONE N. 1		
Piano di posa	m	6.22
Bonifica	m2	0.00
Scavo	m2	0.22
Rilevato	m2	0.43
Terreno vegetale SX	m2	0.28
Terreno vegetale DX	m2	0.43
Fosso SX	m2	0.46
Fosso DX	m2	0.00
Scotico	m2	3.11
Pavimentazione	m	4.00
Pav. usura sp. 0.04	m2	0.16
Pav. binder sp. 0.05	m2	0.20
Pav. fondaz. sp. 0.18	m2	0.72



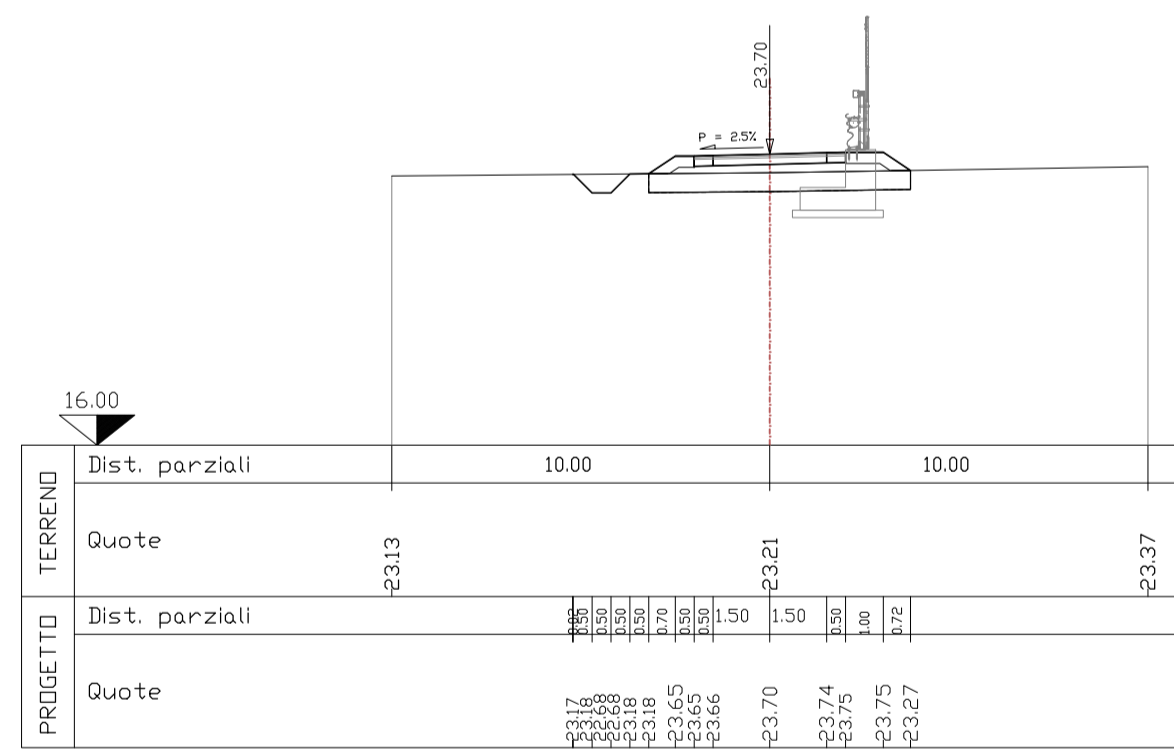
SEZ.NUM.2 PROGR. 23.85
PARZ. 23.85

SEZIONE N. 2		
Piano di posa	m	6.12
Bonifica	m2	0.00
Scavo	m2	0.00
Rilevato	m2	0.38
Terreno vegetale SX	m2	0.28
Terreno vegetale DX	m2	0.40
Fosso SX	m2	0.47
Fosso DX	m2	0.00
Scotico	m2	2.31
Pavimentazione	m	4.00
Pav. usura sp. 0.04	m2	0.16
Pav. binder sp. 0.05	m2	0.20
Pav. fondaz. sp. 0.18	m2	0.72



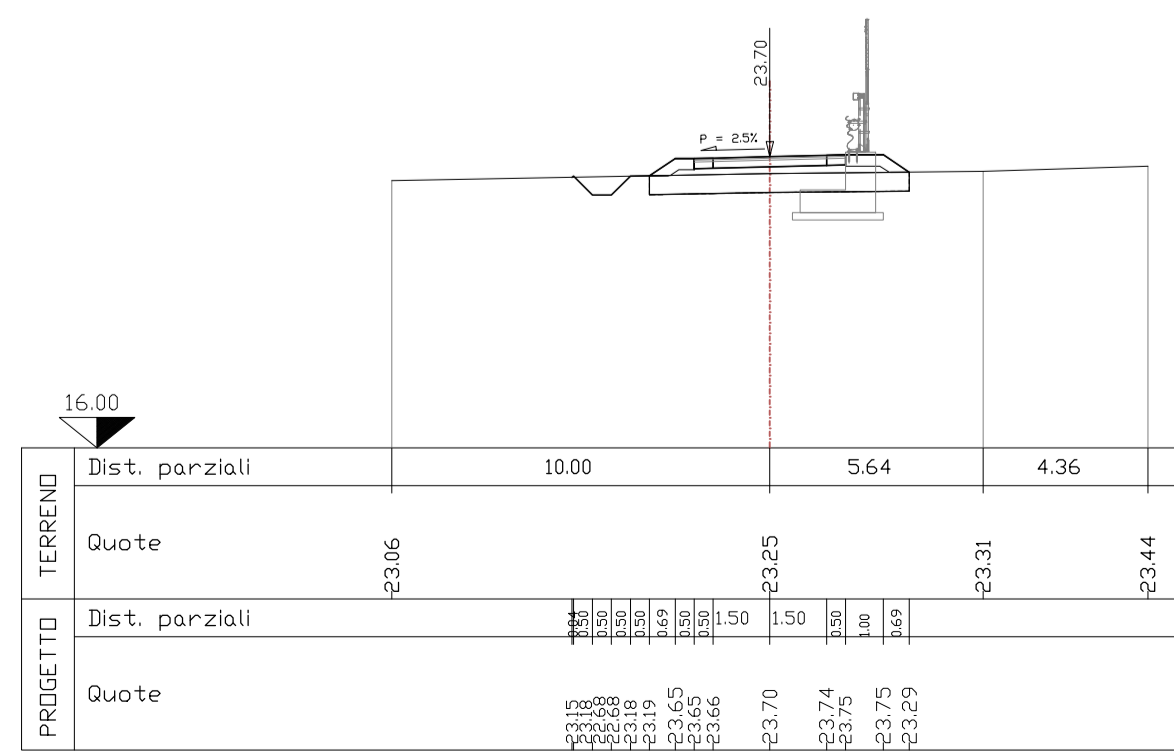
SEZ.NUM.3 PROGR. 48.85
PARZ. 25.00

SEZIONE N. 3		
Piano di posa	m	6.93
Bonifica	m2	0.00
Scavo	m2	0.00
Rilevato	m2	1.94
Terreno vegetale SX	m2	0.31
Terreno vegetale DX	m2	0.47
Fosso SX	m2	0.49
Fosso DX	m2	0.00
Scotico - Rilevato	m2	2.71
Pavimentazione	m	4.00
Pav. usura sp. 0.04	m2	0.16
Pav. binder sp. 0.05	m2	0.20
Pav. fondaz. sp. 0.18	m2	0.72



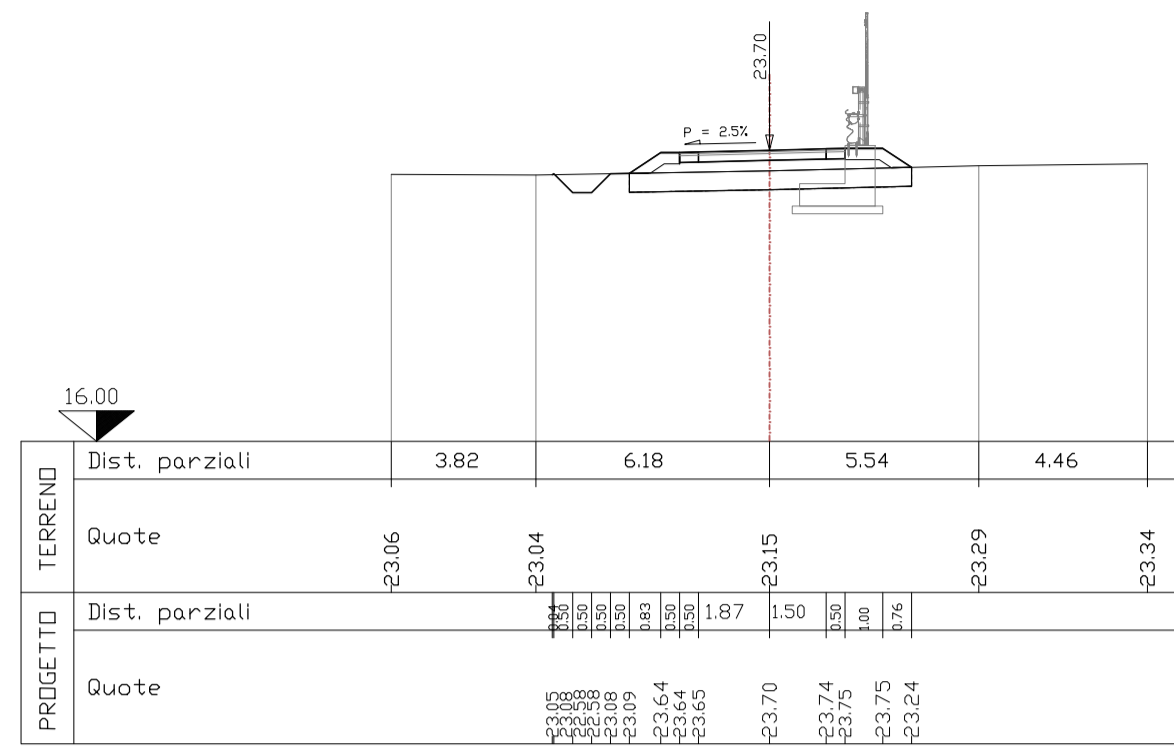
SEZ.NUM.4 PROGR. 73.85
PARZ. 25.00

SEZIONE N. 4		
Piano di posa	m	6.88
Bonifica	m2	0.00
Scavo	m2	0.00
Rilevato	m2	1.73
Terreno vegetale SX	m2	0.30
Terreno vegetale DX	m2	0.46
Fosso SX	m2	0.48
Fosso DX	m2	0.00
Scotico - Rilevato	m2	2.69
Pavimentazione	m	4.00
Pav. usura sp. 0.04	m2	0.16
Pav. binder sp. 0.05	m2	0.20
Pav. fondaz. sp. 0.18	m2	0.72



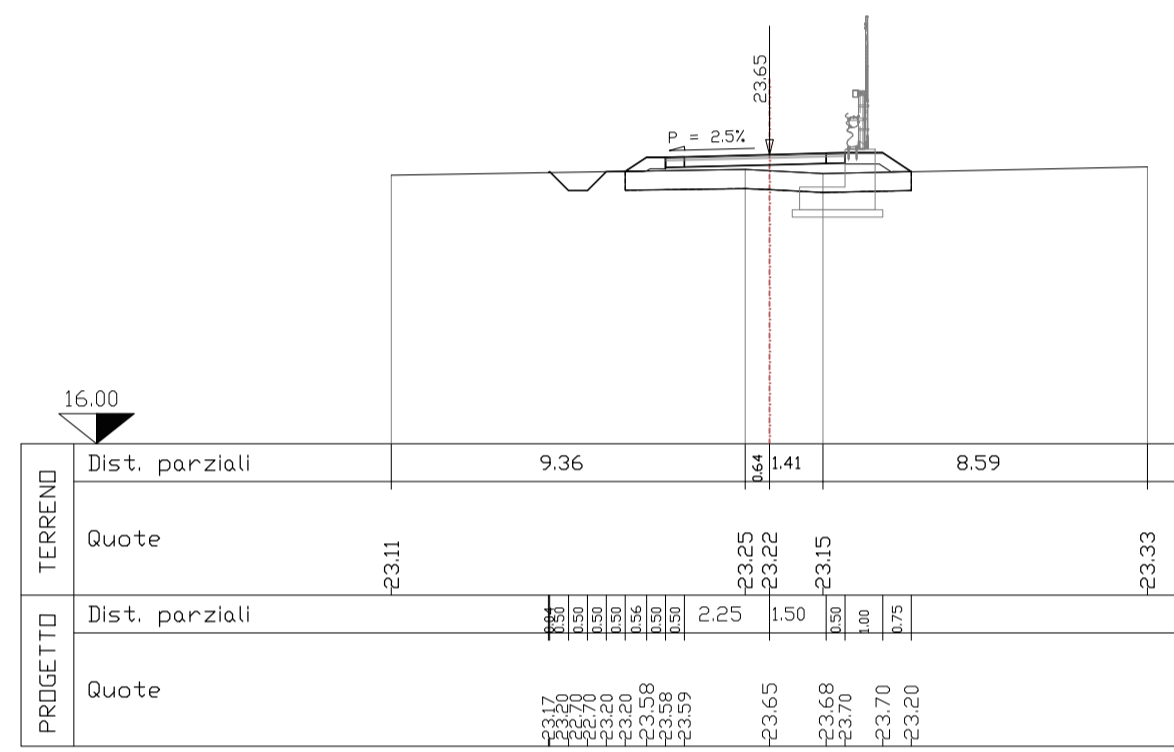
SEZ.NUM.5 PROGR. 91.29
PARZ. 17.43

SEZIONE N. 5		
Piano di posa	m	7.46
Bonifica	m2	0.00
Scavo	m2	0.00
Rilevato	m2	2.39
Terreno vegetale SX	m2	0.35
Terreno vegetale DX	m2	0.48
Fosso SX	m2	0.48
Fosso DX	m2	0.00
Scotico - Rilevato	m2	2.98
Pavimentazione	m	4.38
Pav. usura sp. 0.04	m2	0.18
Pav. binder sp. 0.05	m2	0.22
Pav. fondaz. sp. 0.18	m2	0.79



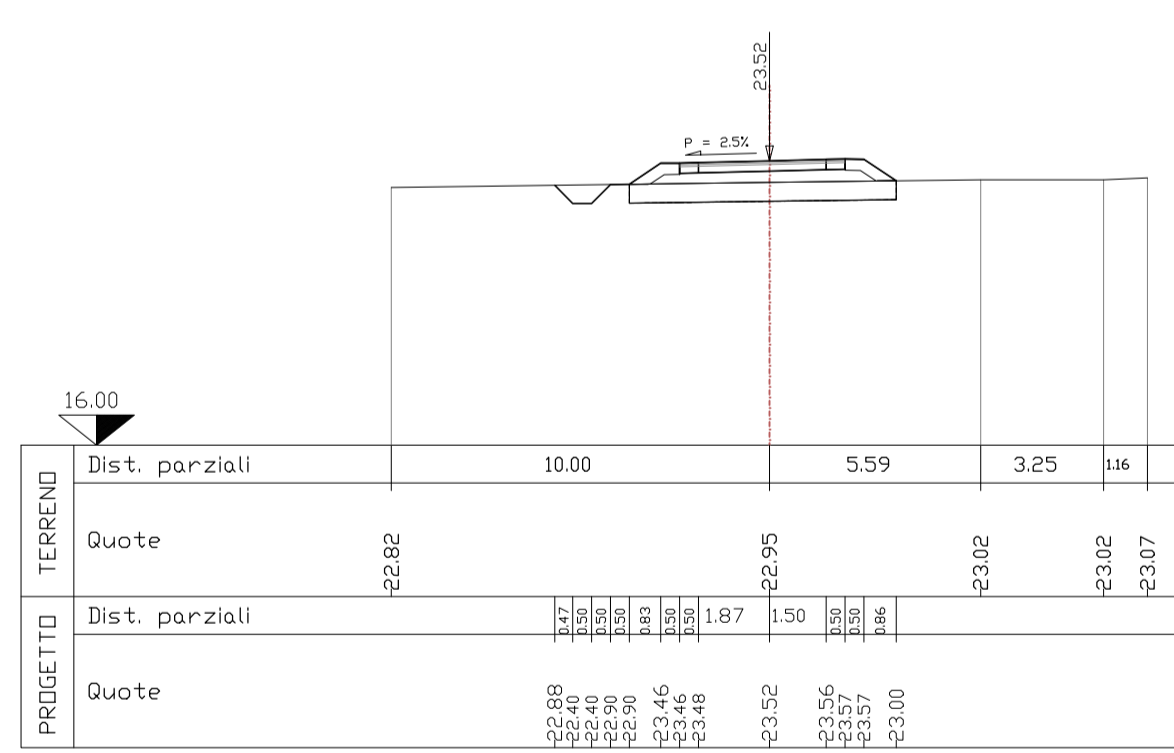
SEZ.NUM.6 PROGR. 104.87
PARZ. 13.58

SEZIONE N. 6		
Piano di posa	m	7.57
Bonifica	m2	0.00
Scavo	m2	0.00
Rilevato	m2	1.75
Terreno vegetale SX	m2	0.26
Terreno vegetale DX	m2	0.48
Fosso SX	m2	0.48
Fosso DX	m2	0.00
Scotico - Rilevato	m2	3.08
Pavimentazione	m	4.75
Pav. usura sp. 0.04	m2	0.19
Pav. binder sp. 0.05	m2	0.24
Pav. fondaz. sp. 0.18	m2	0.86



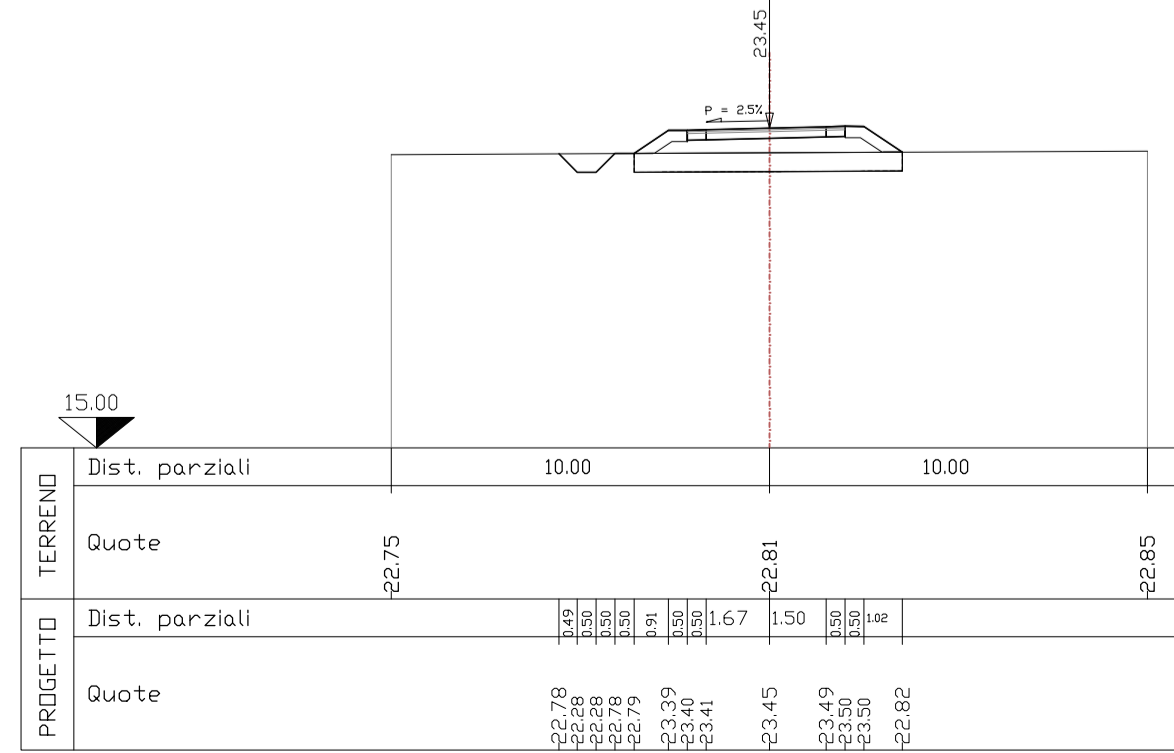
SEZ.NUM.7 PROGR. 118.45
PARZ. 13.58

SEZIONE N. 7		
Piano di posa	m	7.06
Bonifica	m2	0.00
Scavo	m2	0.00
Rilevato	m2	2.32
Terreno vegetale SX	m2	0.35
Terreno vegetale DX	m2	0.37
Fosso SX	m2	0.48
Fosso DX	m2	0.00
Scotico - Rilevato	m2	3.53
Pavimentazione	m	4.38
Pav. usura sp. 0.04	m2	0.18
Pav. binder sp. 0.05	m2	0.22
Pav. fondaz. sp. 0.18	m2	0.79



SEZ.NUM.8 PROGR. 123.85
PARZ. 5.40

SEZIONE N. 8		
Piano di posa	m	7.10
Bonifica	m2	0.00
Scavo	m2	0.00
Rilevato	m2	2.84
Terreno vegetale SX	m2	0.38
Terreno vegetale DX	m2	0.42
Fosso SX	m2	0.49
Fosso DX	m2	0.00
Scotico - Rilevato	m2	3.55
Pavimentazione	m	4.17
Pav. usura sp. 0.04	m2	0.17
Pav. binder sp. 0.05	m2	0.21
Pav. fondaz. sp. 0.18	m2	0.75



COMMITTENTE:
RFI
RETE FERROVIARIA ITALIANA
GRUPPO FERROVIE DELLO STATO ITALIANE
DIREZIONE INVESTIMENTI
DIREZIONE PROGRAMMI INVESTIMENTI
DIRETTRICE SUD - PROGETTO ADRIATICA

DIREZIONE LAVORI:
ITALFERR
GRUPPO FERROVIE DELLO STATO ITALIANE

APPALTATORE:
AD AGOSTINO
CONSTRUZIONI GENERALI

PROGETTAZIONE:
MANDATARIA **pa** MANDANTE **CONSULTING** **HUB**

PROGETTO ESECUTIVO

LINEA BARI-LECCE - RIASSETTO NODO DI BARI
TRATTA A SUD DI BARI
VARIANTE DI TRACCIATO TRA BARI C.LE E BARI TORRE A MARE

ELABORATI VIABILITÀ
NV08 - Nuova viabilità - Strada Vecchia della Marina Km 6+784,30
Sezioni trasversali - 1/3- Ricicatura 13

APPALTATORE	PROGETTAZIONE	SCALA:
AD AGOSTINO	DIRETTORE DELLA PROGETTAZIONE ING. MARCO RASINELLI	1:200

COMMESSA LOTTO FASE ENTE TIPO DOC. OPERA/DISCIPLINA PROGR. REV.
IA3S 01 E ZZ W9 NV0800 005 D

Revis.	Descrizione	Redatto	Data	Verificato	Data	Approvato	Data	Autorizzato Data
A	Emissione	G. De Martino	Mag. 2021	G. Di Marco	Mag. 2021	M. Rasinelli	Mag. 2021	A. Rensu Giu. 2022
B	Revisione in risposta a Rev/MSR-RV-00000103	G. De Martino	Ott. 2021	G. Di Marco	Ott. 2021	M. Rasinelli	Ott. 2021	
C	Revisione in risposta a Rev/MSR-RV-00000205	G. De Martino	Feb. 2022	G. Di Marco	Feb. 2022	M. Rasinelli	Feb. 2022	
D	Revisione in risposta a Rev/MSR-RV-00000419	G. De Martino	Giu. 2022	G. Di Marco	Giu. 2022	M. Rasinelli	Giu. 2022	

File: IA3S01EZZW9NV0800005D.DWG n. Elab.: