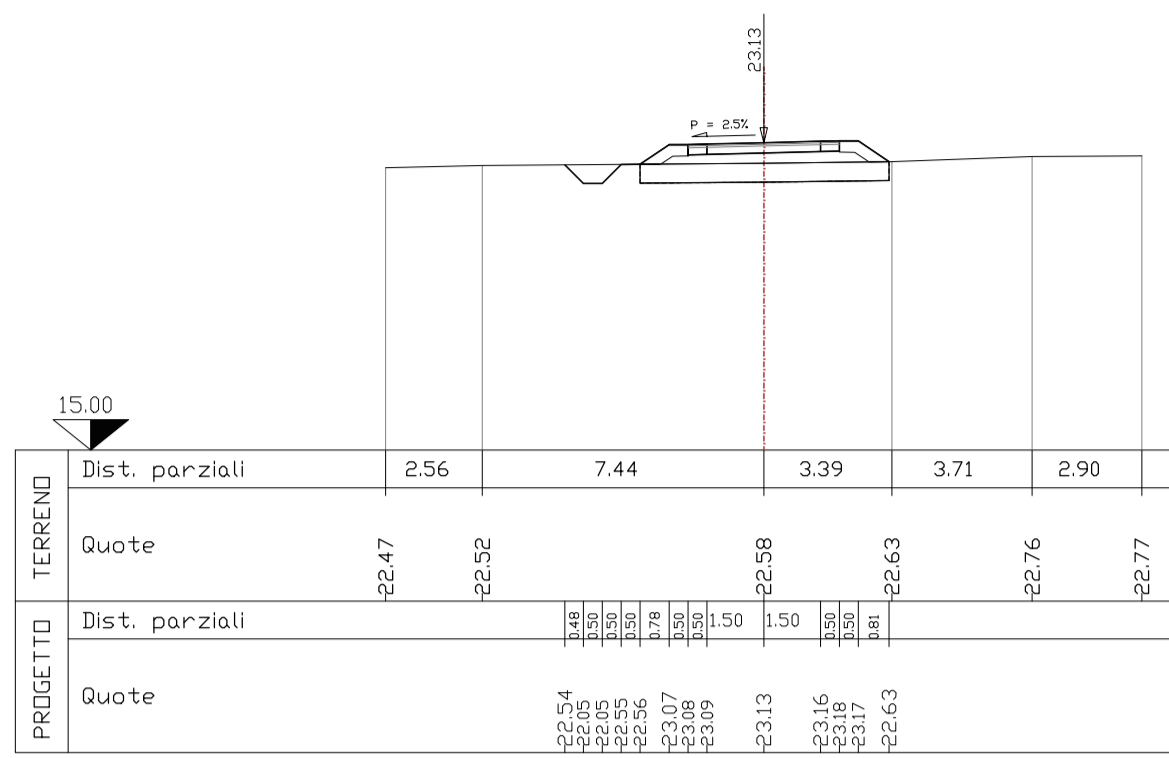


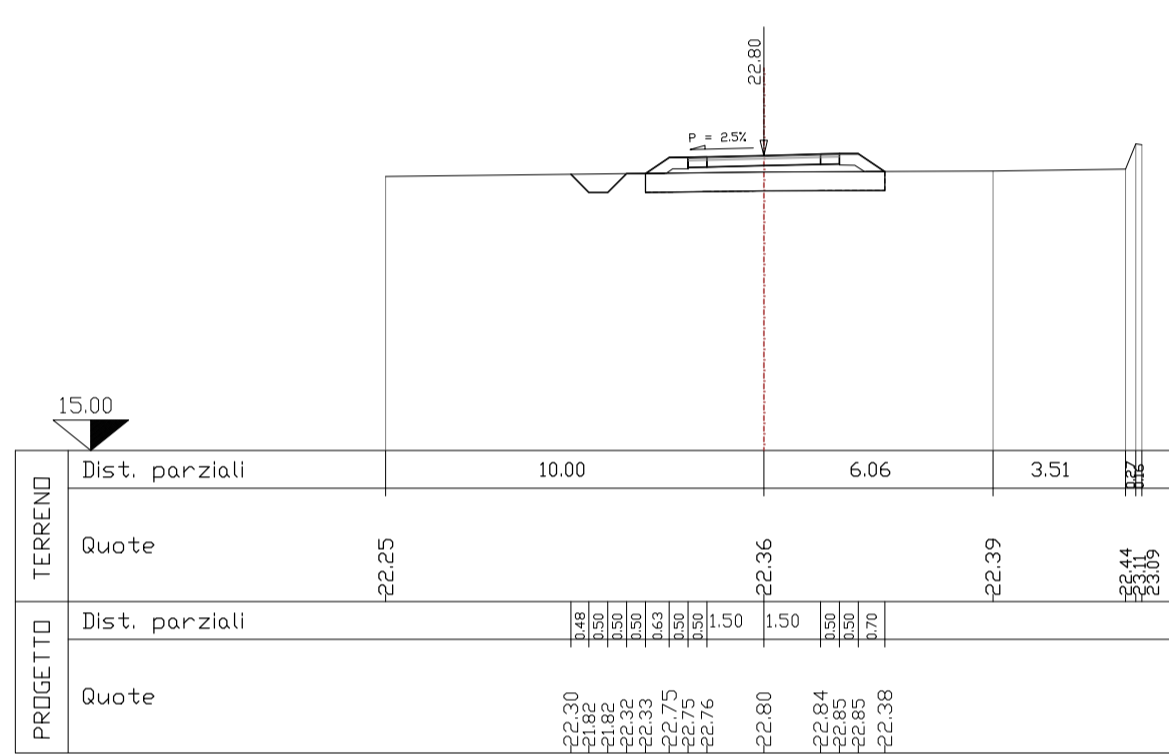
SEZ.NUM.9 PROGR. 148.85
PARZ. 25.00

SEZIONE N. 9		
Piano di posa	m	6.59
Bonifica	m ²	0.00
Scavo	m ²	0.00
Rilevato	m ²	2.06
Terreno vegetale SX	m ²	0.33
Terreno vegetale DX	m ²	0.35
Fosso SX	m ²	0.49
Fosso DX	m ²	0.00
Scotico - Rilevato	m ²	3.30
Pavimentazione	m	4.00
Pav. usura sp. 0.04	m ²	0.16
Pav. binder sp. 0.05	m ²	0.20
Pav. fondaz. sp. 0.18	m ²	0.72



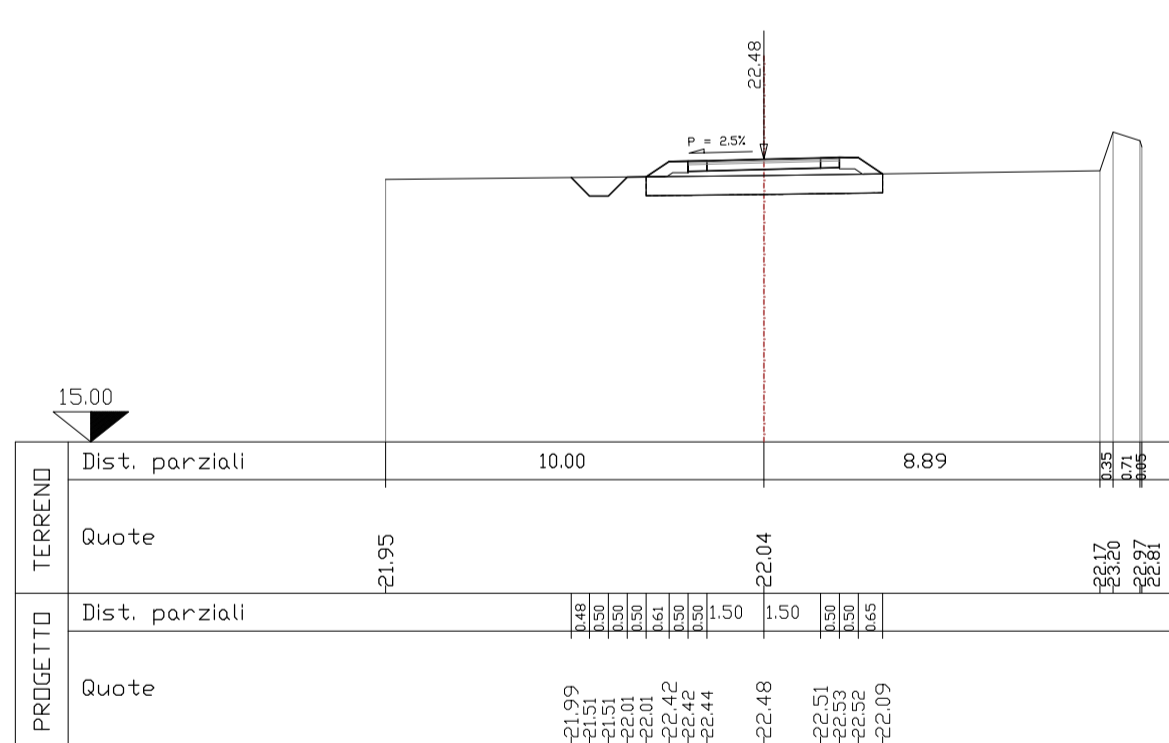
SEZ.NUM.10 PROGR. 173.85
PARZ. 25.00

SEZIONE N. 10		
Piano di posa	m	6.33
Bonifica	m ²	0.00
Scavo	m ²	0.00
Rilevato	m ²	1.42
Terreno vegetale SX	m ²	0.28
Terreno vegetale DX	m ²	0.31
Fosso SX	m ²	0.49
Fosso DX	m ²	0.00
Scotico - Rilevato	m ²	3.16
Pavimentazione	m	4.00
Pav. usura sp. 0.04	m ²	0.16
Pav. binder sp. 0.05	m ²	0.20
Pav. fondaz. sp. 0.18	m ²	0.72



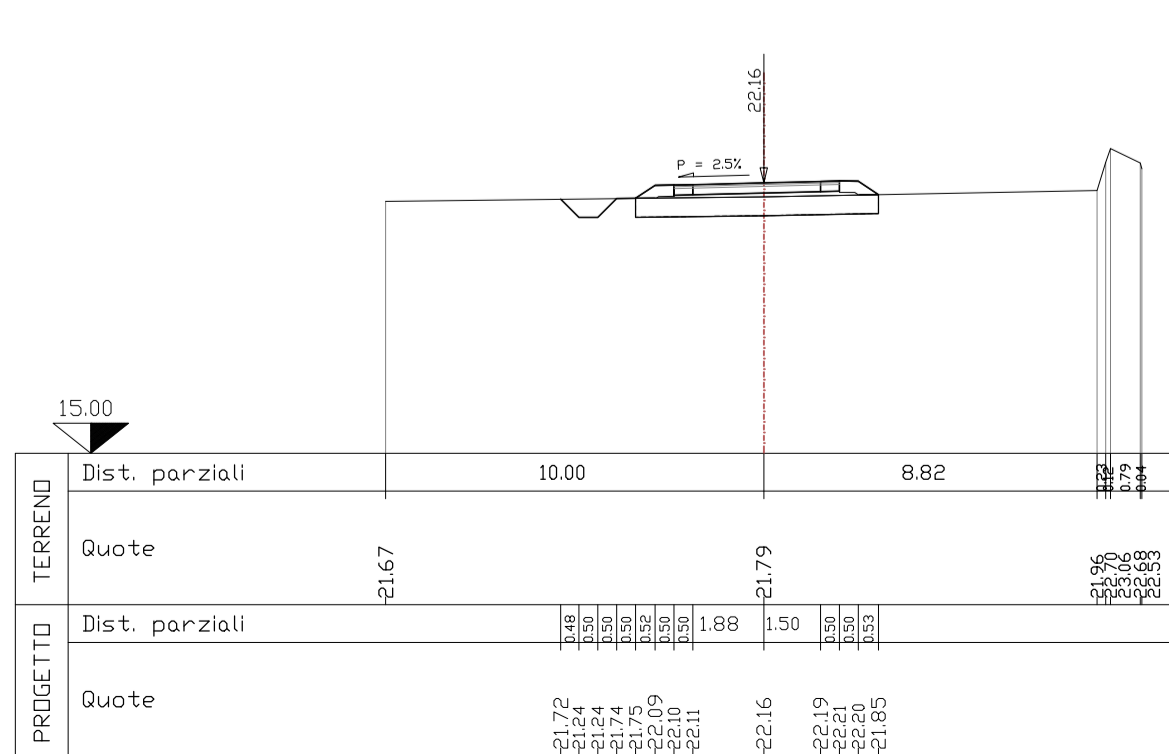
SEZ.NUM.11 PROGR. 198.85
PARZ. 25.00

SEZIONE N. 11		
Piano di posa	m	6.26
Bonifica	m ²	0.00
Scavo	m ²	0.00
Rilevato	m ²	1.33
Terreno vegetale SX	m ²	0.27
Terreno vegetale DX	m ²	0.29
Fosso SX	m ²	0.49
Fosso DX	m ²	0.00
Scotico - Rilevato	m ²	3.13
Pavimentazione	m	4.00
Pav. usura sp. 0.04	m ²	0.16
Pav. binder sp. 0.05	m ²	0.20
Pav. fondaz. sp. 0.18	m ²	0.72



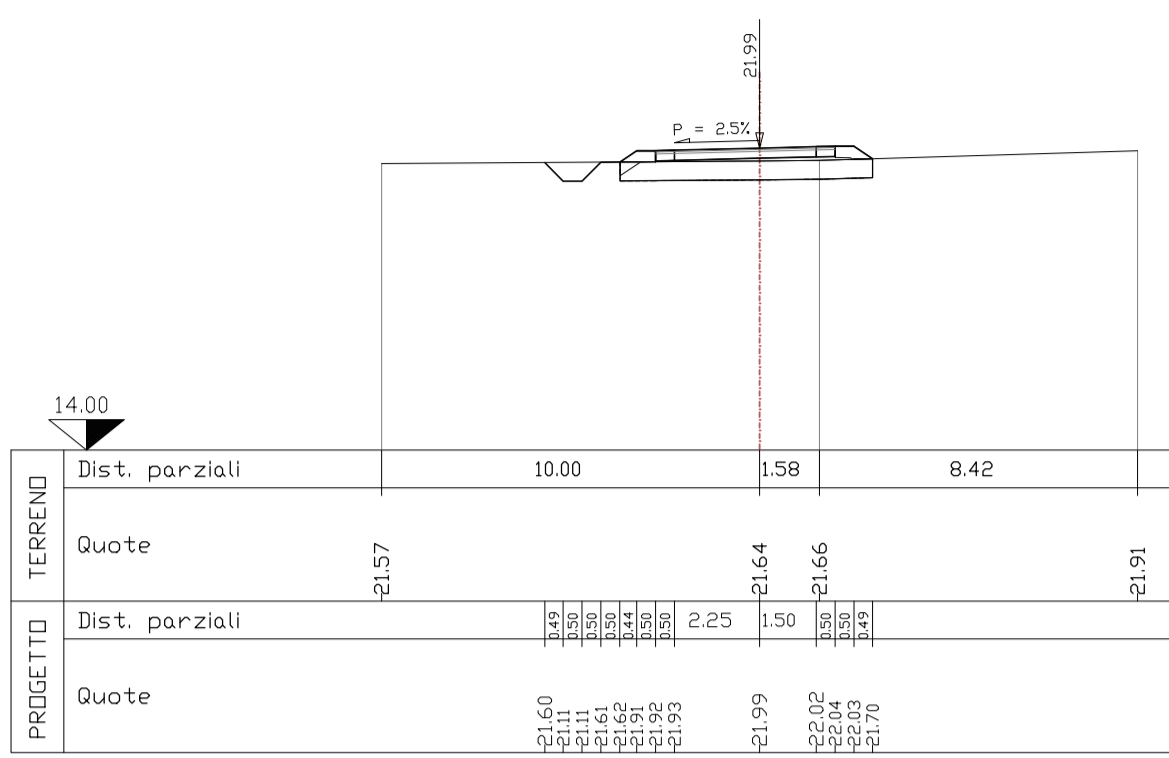
SEZ.NUM.12 PROGR. 223.32
PARZ. 24.47

SEZIONE N. 12		
Piano di posa	m	6.43
Bonifica	m ²	0.00
Scavo	m ²	0.00
Rilevato	m ²	0.96
Terreno vegetale SX	m ²	0.24
Terreno vegetale DX	m ²	0.25
Fosso SX	m ²	0.48
Fosso DX	m ²	0.00
Scotico	m ²	3.21
Pavimentazione	m	4.38
Pav. usura sp. 0.04	m ²	0.18
Pav. binder sp. 0.05	m ²	0.22
Pav. fondaz. sp. 0.18	m ²	0.79



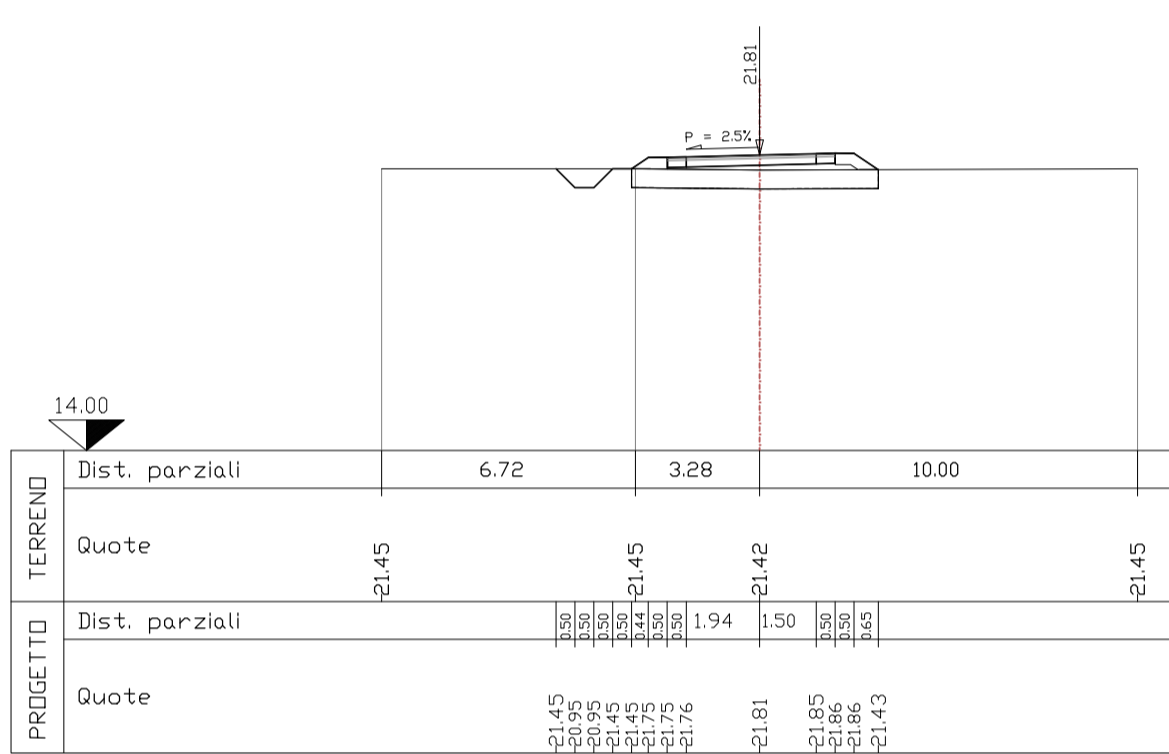
SEZ.NUM.13 PROGR. 236.51
PARZ. 13.19

SEZIONE N. 13		
Piano di posa	m	6.68
Bonifica	m ²	0.00
Scavo	m ²	0.00
Rilevato	m ²	0.77
Terreno vegetale SX	m ²	0.31
Terreno vegetale DX	m ²	0.24
Fosso SX	m ²	0.49
Fosso DX	m ²	0.00
Scotico	m ²	3.34
Pavimentazione	m	4.75
Pav. usura sp. 0.04	m ²	0.19
Pav. binder sp. 0.05	m ²	0.24
Pav. fondaz. sp. 0.18	m ²	0.86



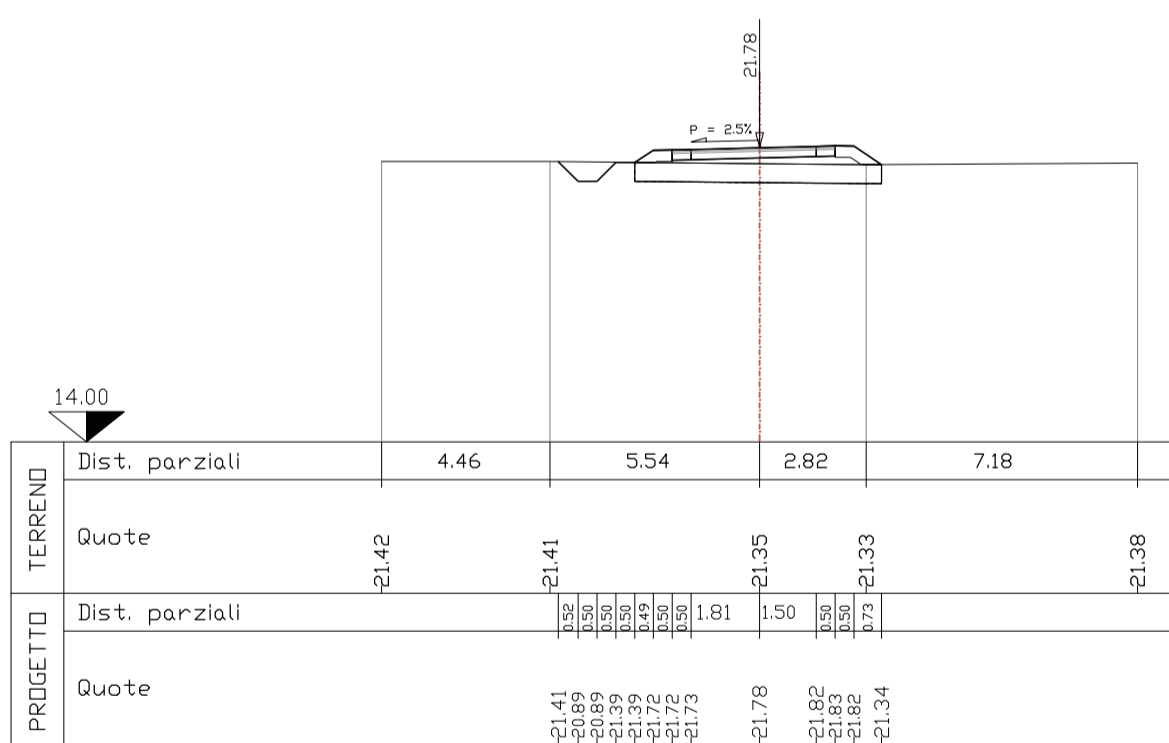
SEZ.NUM.14 PROGR. 249.69
PARZ. 13.18

SEZIONE N. 14		
Piano di posa	m	6.53
Bonifica	m ²	0.00
Scavo	m ²	0.00
Rilevato	m ²	1.06
Terreno vegetale SX	m ²	0.22
Terreno vegetale DX	m ²	0.29
Fosso SX	m ²	0.50
Fosso DX	m ²	0.00
Scotico	m ²	3.27
Pavimentazione	m	4.44
Pav. usura sp. 0.04	m ²	0.18
Pav. binder sp. 0.05	m ²	0.22
Pav. fondaz. sp. 0.18	m ²	0.80



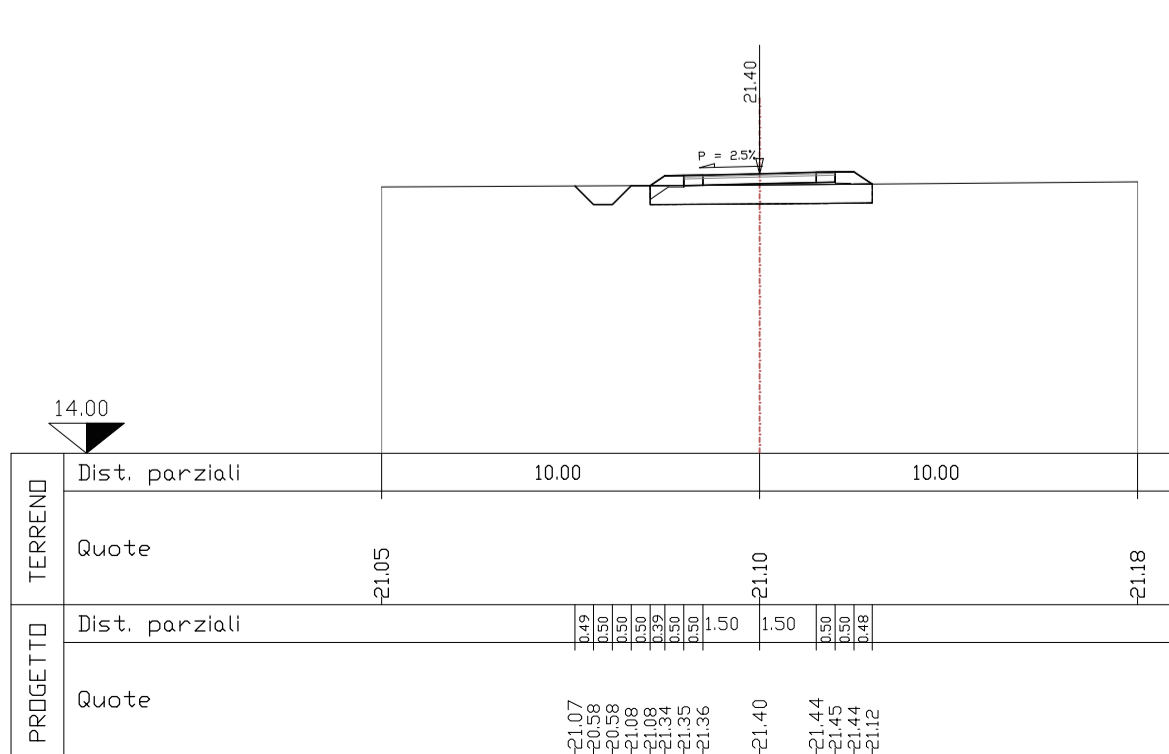
SEZ.NUM.15 PROGR. 252.31
PARZ. 2.61

SEZIONE N. 15		
Piano di posa	m	6.53
Bonifica	m ²	0.00
Scavo	m ²	0.00
Rilevato	m ²	1.30
Terreno vegetale SX	m ²	0.23
Terreno vegetale DX	m ²	0.32
Fosso SX	m ²	0.52
Fosso DX	m ²	0.51
Scotico	m ²	3.27
Pavimentazione	m	4.31
Pav. usura sp. 0.04	m ²	0.17
Pav. binder sp. 0.05	m ²	0.22
Pav. fondaz. sp. 0.18	m ²	0.78



SEZ.NUM.16 PROGR. 281.52
PARZ. 29.21

SEZIONE N. 16		
Piano di posa	m	5.88
Bonifica	m ²	0.00
Scavo	m ²	0.00
Rilevato	m ²	0.55
Terreno vegetale SX	m ²	0.29
Terreno vegetale DX	m ²	0.23
Fosso SX	m ²	0.49
Fosso DX	m ²	0.51
Scotico	m ²	2.94
Pavimentazione	m	4.00
Pav. usura sp. 0.04	m ²	0.16
Pav. binder sp. 0.05	m ²	0.20
Pav. fondaz. sp. 0.18	m ²	0.72



COMMITTENTE: **RFI RETE FERROVIARIA ITALIANA**
GRUPPO FERROVIE DELLO STATO ITALIANE
DIREZIONE INVESTIMENTI
DIREZIONE PROGRAMMI INVESTIMENTI
DIRETTRICE SUD - PROGETTO ADRIATICA

DIREZIONE LAVORI: **ITALFERR**
GRUPPO FERROVIE DELLO STATO ITALIANE

APPALTATORE: **AD AGOSTINO COSTRUZIONI GENERALI**

PROGETTAZIONE: MANDATARIA **mpa** MANDANTE **FERROVIARIA HUB**

PROGETTO ESECUTIVO

LINEA BARI-LECCE - RIASSETTO NODO DI BARI
TRATTA A SUD DI BARI
VARIANTE DI TRACCIATO TRA BARI C.LE E BARI TORRE A MARE

ELABORATI VIABILITÀ
NV08 - Nuova viabilità Strada Vecchia della Marina Km 6+784,30
Sezioni trasversali - 2/3 - Ricucitura 13

APPALTATORE	PROGETTAZIONE	SCALA:
DIREZIONE TECNICA Ing. A. DI PALMA Ing. G. DI MARCO Ing. M. RASINELLI	DIRETTORE DELLA PROGETTAZIONE Ing. MARCO RASINELLI	1:200

COMMESSA LOTTO FASE ENTE TIPO DOC. OPERA/DISCIPLINA PROGR. REV.

IA3S 01 E ZZ W9 NV0800 006 D

Revis.	Descrizione	Redatto	Data	Verificato	Data	Approvato	Data	Autorizzato Data
A	Emissione	G. Di Martino	Mag. 2021	G. Di Marco	Mag. 2021	M. Rasinelli	Mag. 2021	A. Rizzo Giu. 2022
B	Revisione in risposta a Rev7 IAS-RV-00000103	G. Di Martino	Ott. 2021	G. Di Marco	Ott. 2021	M. Rasinelli	Ott. 2021	
C	Revisione in risposta a Rev7 IAS-RV-00000205	G. Di Martino	Feb. 2022	G. Di Marco	Feb. 2022	M. Rasinelli	Feb. 2022	
D	Revisione in risposta a Rev7 IAS-RV-00000419	G. Di Martino	Giu. 2022	G. Di Marco	Giu. 2022	M. Rasinelli	Giu. 2022	

File: IA3S01EZZW9NV0800006D.DWG n. Elab.: