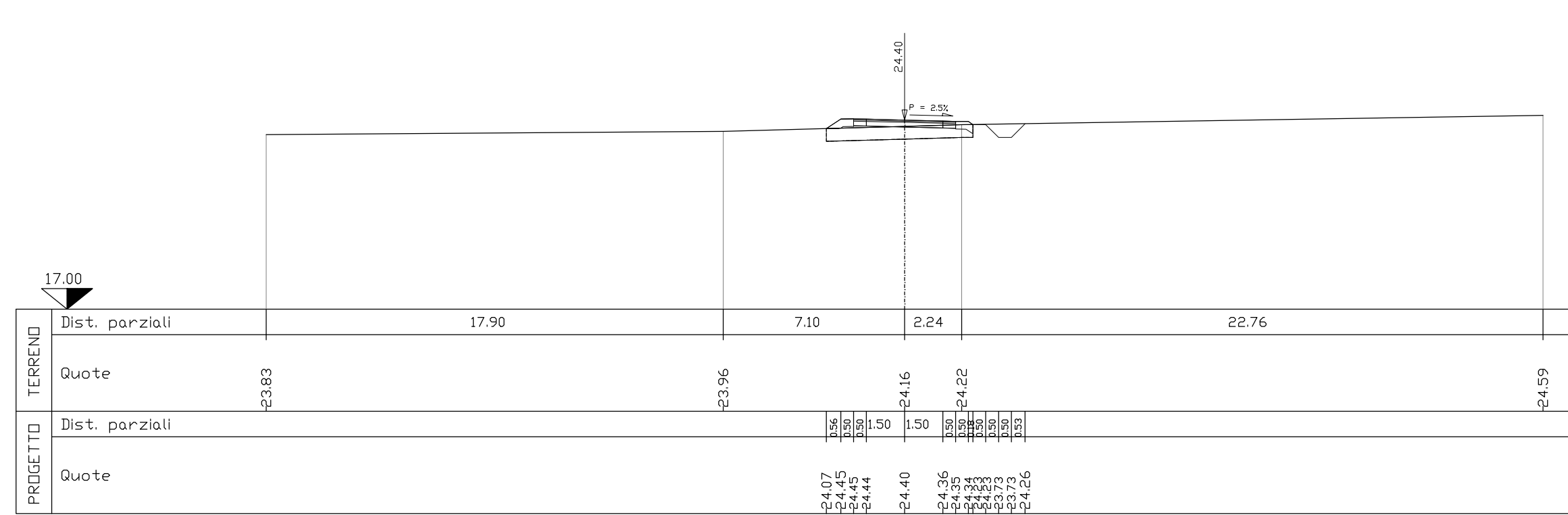


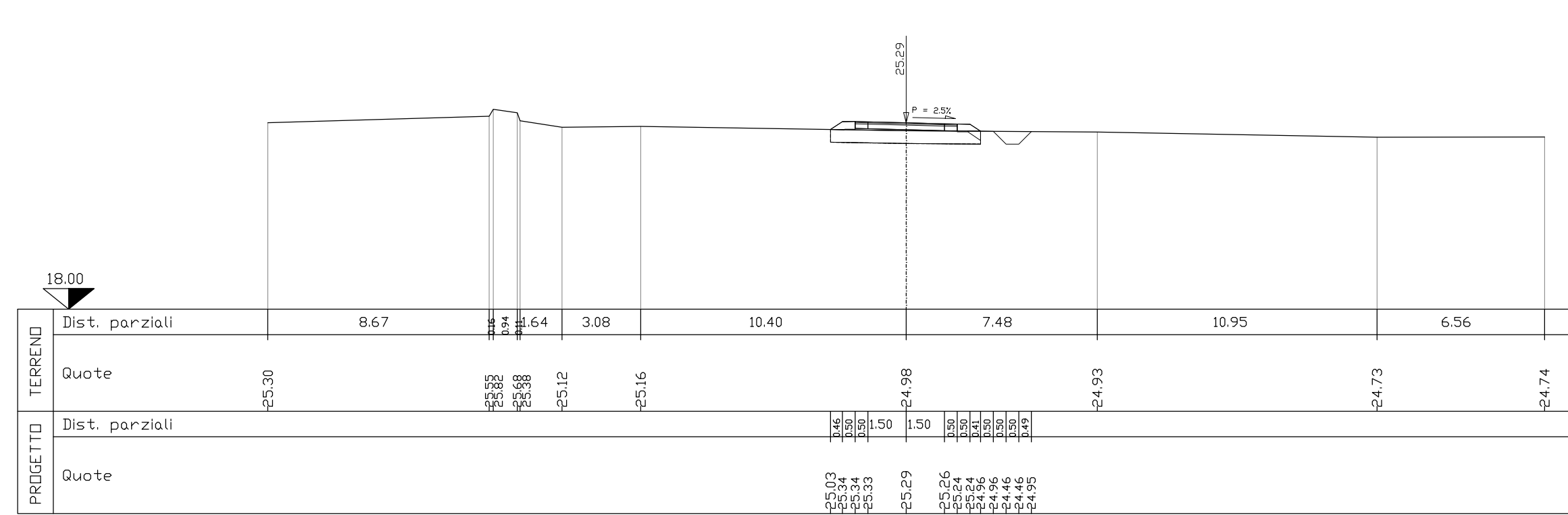
**SEZIONE N. 1**

Piano di posa	m	5.74
Bonifica	m <sup>2</sup>	0.00
Scavo	m <sup>2</sup>	0.00
Rilevato	m <sup>2</sup>	0.40
Terreno vegetale SX	m <sup>2</sup>	0.25
Terreno vegetale DX	m <sup>2</sup>	0.22
Fosso SX	m <sup>2</sup>	0.00
Fosso DX	m <sup>2</sup>	0.53
Scotico	m <sup>2</sup>	2.87
Pavimentazione	m	4.00
Pav. usura sp. 0.04	m <sup>2</sup>	0.16
Pav. binder sp. 0.05	m <sup>2</sup>	0.20
Pav. fondoz. sp. 0.18	m <sup>2</sup>	0.72



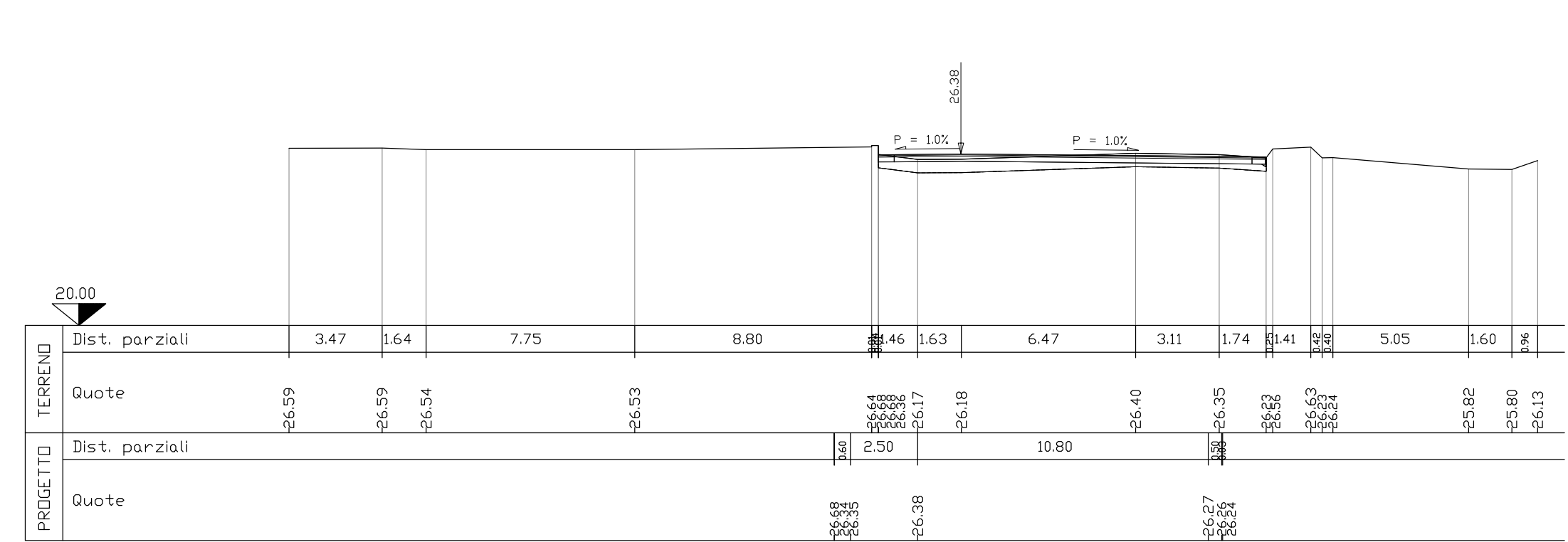
**SEZIONE N. 5**

Piano di posa	m	5.88
Bonifica	m <sup>2</sup>	0.00
Scavo	m <sup>2</sup>	0.00
Rilevato	m <sup>2</sup>	0.56
Terreno vegetale SX	m <sup>2</sup>	0.22
Terreno vegetale DX	m <sup>2</sup>	0.30
Fosso SX	m <sup>2</sup>	0.00
Fosso DX	m <sup>2</sup>	0.49
Scotico	m <sup>2</sup>	2.94
Pavimentazione	m	4.00
Pav. usura sp. 0.04	m <sup>2</sup>	0.16
Pav. binder sp. 0.05	m <sup>2</sup>	0.20
Pav. fondoz. sp. 0.18	m <sup>2</sup>	0.72



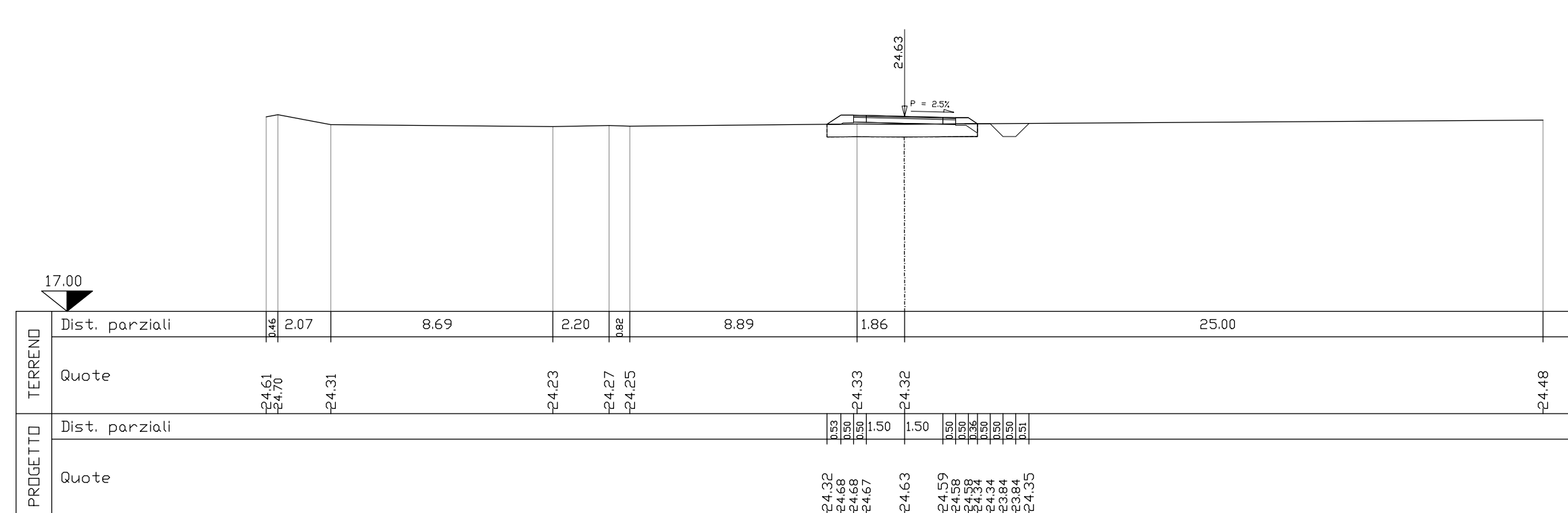
**SEZIONE N. 9**

Piano di posa	m	14.77
Bonifica	m <sup>2</sup>	0.00
Scavo	m <sup>2</sup>	0.00
Rilevato	m <sup>2</sup>	0.00
Terreno vegetale SX	m <sup>2</sup>	0.08
Terreno vegetale DX	m <sup>2</sup>	0.01
Fosso SX	m <sup>2</sup>	0.00
Fosso DX	m <sup>2</sup>	0.00
Scotico	m <sup>2</sup>	7.22
Pavimentazione	m	14.40
Pav. usura sp. 0.04	m <sup>2</sup>	0.58
Pav. binder sp. 0.05	m <sup>2</sup>	0.72
Pav. fondoz. sp. 0.18	m <sup>2</sup>	2.59



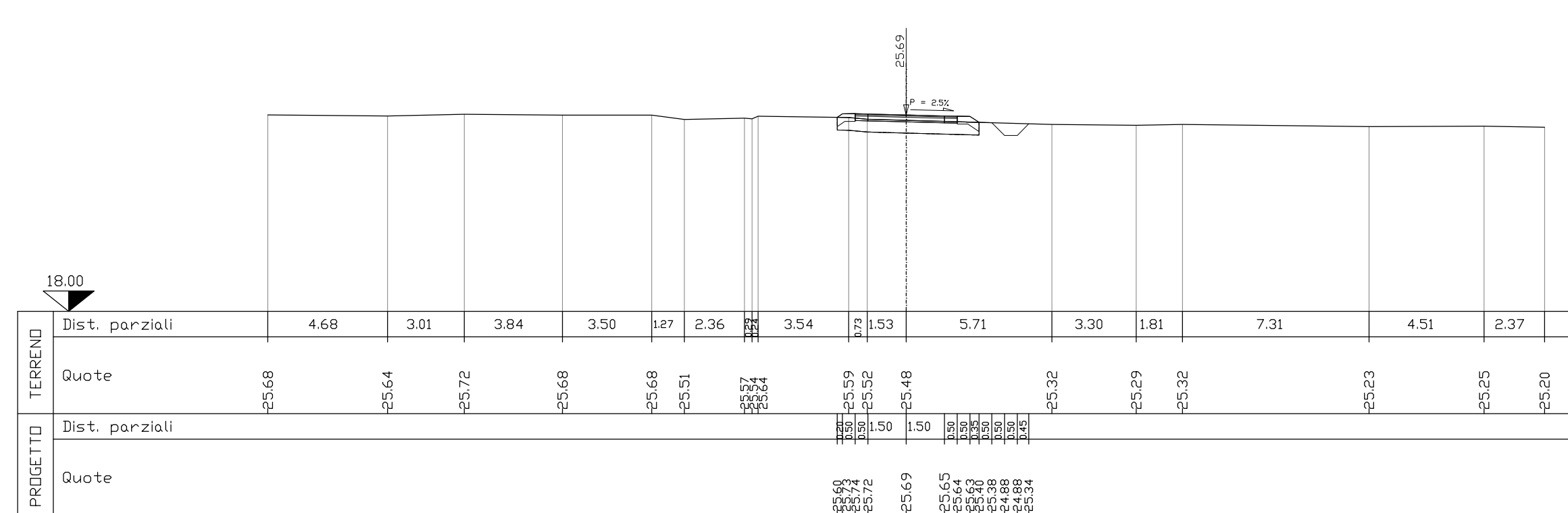
**SEZIONE N. 2**

Piano di posa	m	5.89
Bonifica	m <sup>2</sup>	0.00
Scavo	m <sup>2</sup>	0.01
Rilevato	m <sup>2</sup>	0.57
Terreno vegetale SX	m <sup>2</sup>	0.25
Terreno vegetale DX	m <sup>2</sup>	0.28
Fosso SX	m <sup>2</sup>	0.00
Fosso DX	m <sup>2</sup>	0.51
Scotico	m <sup>2</sup>	2.95
Pavimentazione	m	4.00
Pav. usura sp. 0.04	m <sup>2</sup>	0.16
Pav. binder sp. 0.05	m <sup>2</sup>	0.20
Pav. fondoz. sp. 0.18	m <sup>2</sup>	0.72



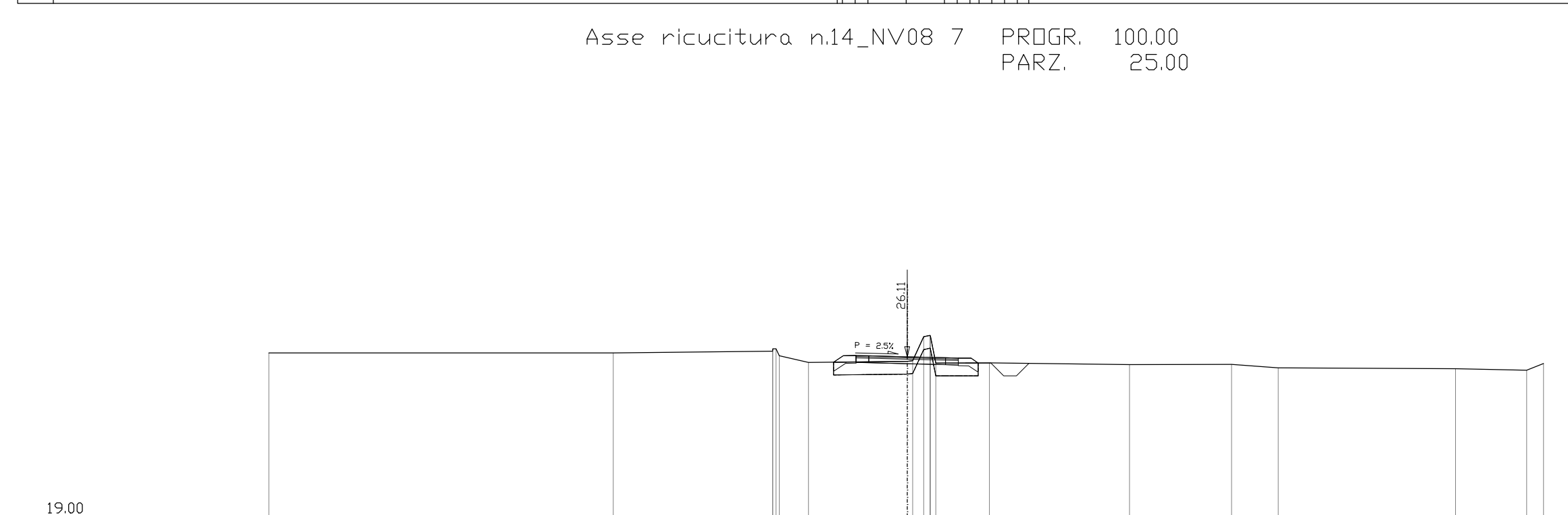
**SEZIONE N. 6**

Piano di posa	m	5.56
Bonifica	m <sup>2</sup>	0.00
Scavo	m <sup>2</sup>	0.00
Rilevato	m <sup>2</sup>	0.23
Terreno vegetale SX	m <sup>2</sup>	0.23
Terreno vegetale DX	m <sup>2</sup>	0.28
Fosso SX	m <sup>2</sup>	0.00
Fosso DX	m <sup>2</sup>	0.47
Scotico	m <sup>2</sup>	2.78
Pavimentazione	m	4.00
Pav. usura sp. 0.04	m <sup>2</sup>	0.16
Pav. binder sp. 0.05	m <sup>2</sup>	0.20
Pav. fondoz. sp. 0.18	m <sup>2</sup>	0.72



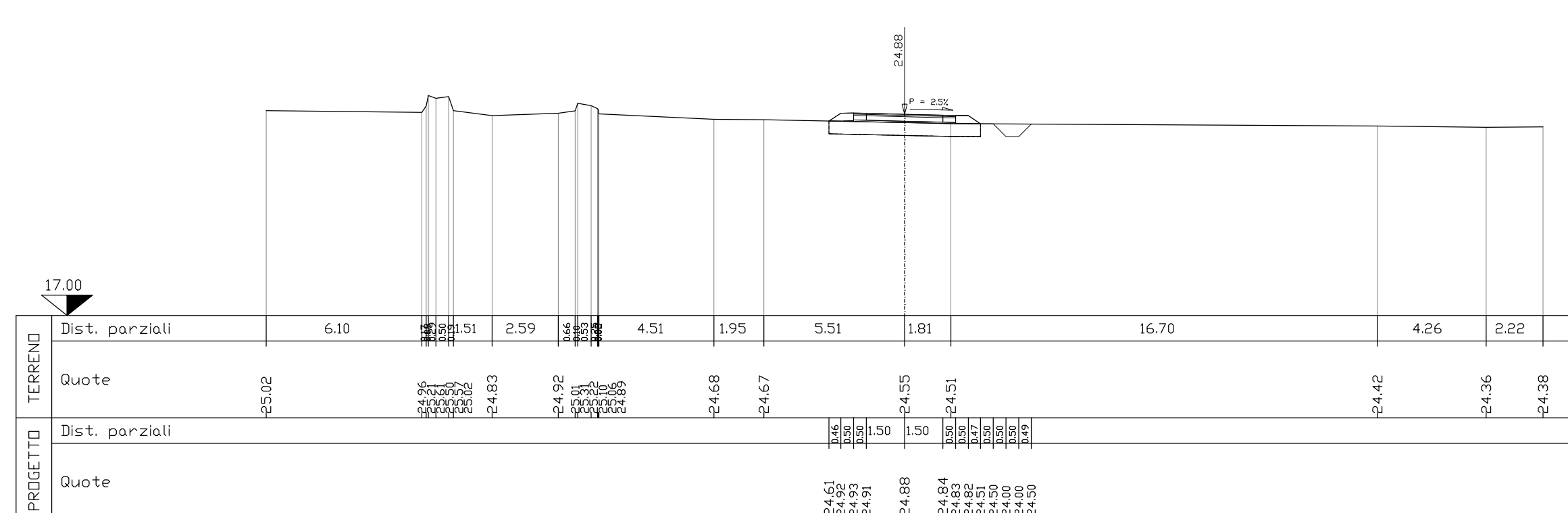
**SEZIONE N. 7**

Piano di posa	m	7.15
Bonifica	m <sup>2</sup>	0.00
Scavo	m <sup>2</sup>	0.00
Rilevato	m <sup>2</sup>	0.29
Terreno vegetale SX	m <sup>2</sup>	0.19
Terreno vegetale DX	m <sup>2</sup>	0.25
Fosso SX	m <sup>2</sup>	0.00
Fosso DX	m <sup>2</sup>	0.49
Scotico	m <sup>2</sup>	2.83
Pavimentazione	m	4.00
Pav. usura sp. 0.04	m <sup>2</sup>	0.16
Pav. binder sp. 0.05	m <sup>2</sup>	0.20
Pav. fondoz. sp. 0.18	m <sup>2</sup>	0.72



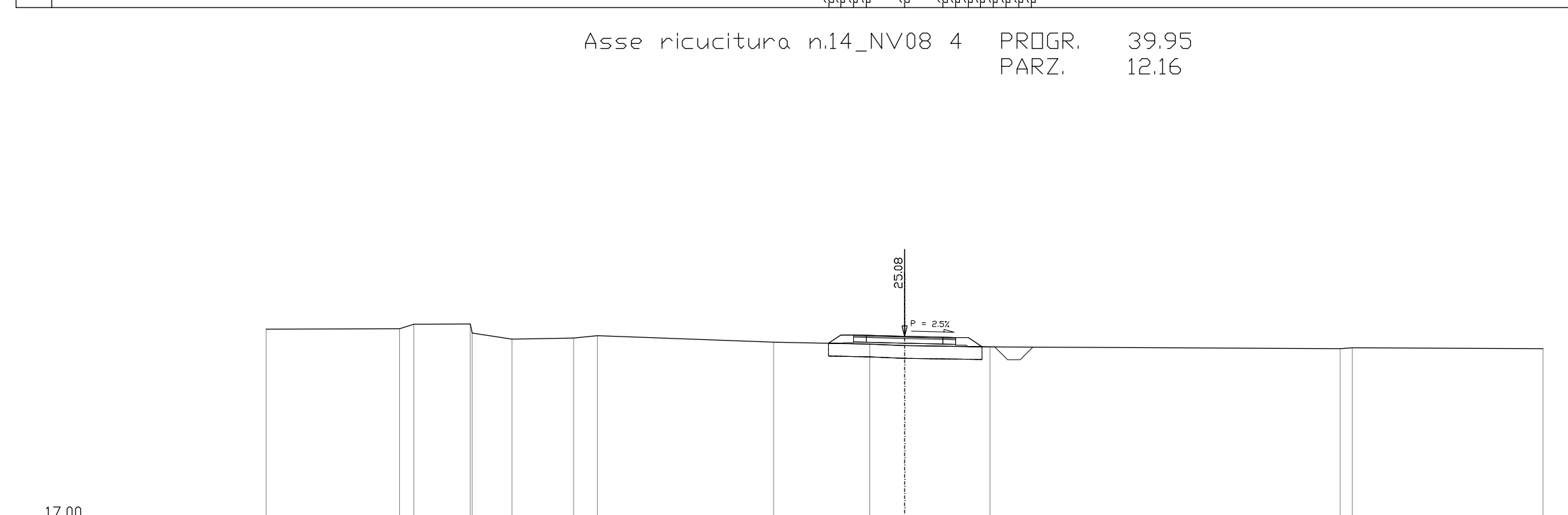
**SEZIONE N. 3**

Piano di posa	m	5.94
Bonifica	m <sup>2</sup>	0.00
Scavo	m <sup>2</sup>	0.00
Rilevato	m <sup>2</sup>	0.69
Terreno vegetale SX	m <sup>2</sup>	0.22
Terreno vegetale DX	m <sup>2</sup>	0.23
Fosso SX	m <sup>2</sup>	0.00
Fosso DX	m <sup>2</sup>	0.49
Scotico	m <sup>2</sup>	2.97
Pavimentazione	m	4.00
Pav. usura sp. 0.04	m <sup>2</sup>	0.16
Pav. binder sp. 0.05	m <sup>2</sup>	0.20
Pav. fondoz. sp. 0.18	m <sup>2</sup>	0.72



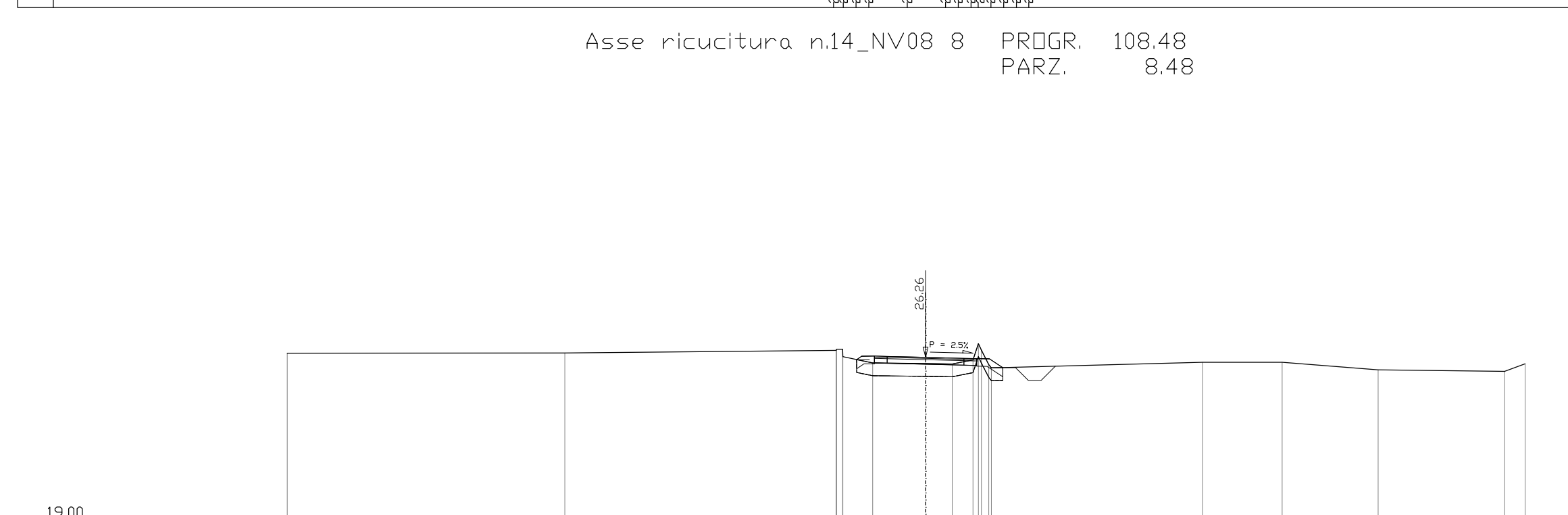
**SEZIONE N. 4**

Piano di posa	m	6.02
Bonifica	m <sup>2</sup>	0.00
Scavo	m <sup>2</sup>	0.00
Rilevato	m <sup>2</sup>	0.83
Terreno vegetale SX	m <sup>2</sup>	0.23
Terreno vegetale DX	m <sup>2</sup>	0.24
Fosso SX	m <sup>2</sup>	0.00
Fosso DX	m <sup>2</sup>	0.49
Scotico	m <sup>2</sup>	3.01
Pavimentazione	m	4.00
Pav. usura sp. 0.04	m <sup>2</sup>	0.16
Pav. binder sp. 0.05	m <sup>2</sup>	0.20
Pav. fondoz. sp. 0.18	m <sup>2</sup>	0.72



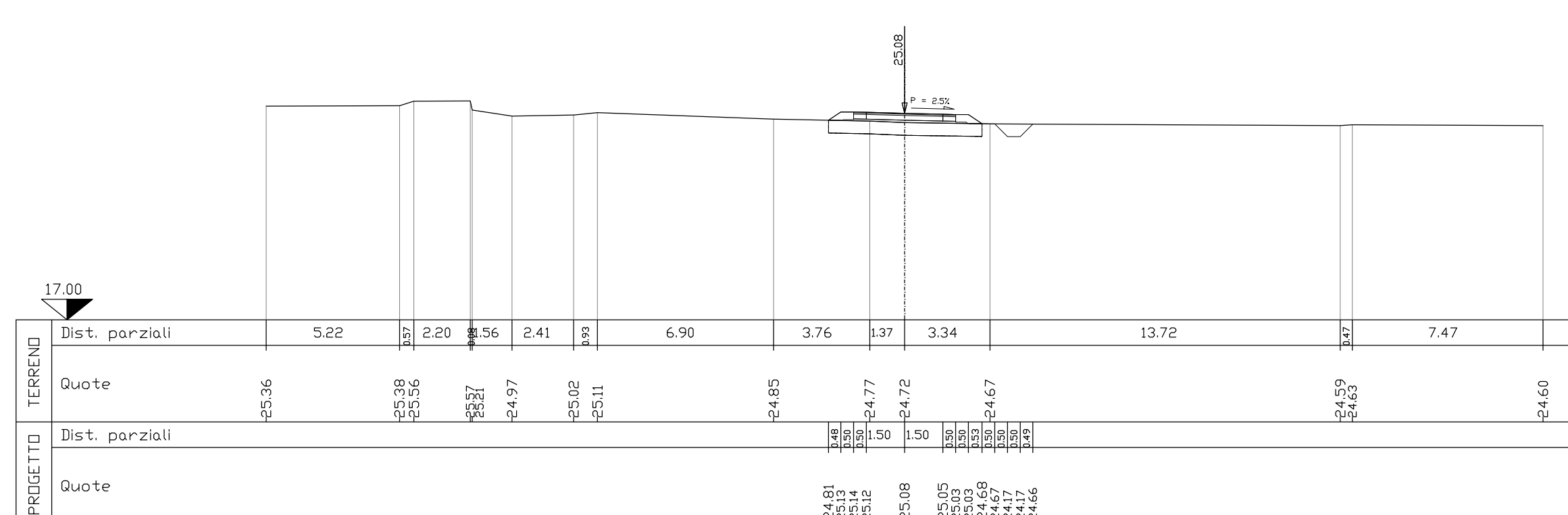
**SEZIONE N. 8**

Piano di posa	m	6.78
Bonifica	m <sup>2</sup>	0.00
Scavo	m <sup>2</sup>	0.00
Rilevato	m <sup>2</sup>	0.23
Terreno vegetale SX	m <sup>2</sup>	0.23
Terreno vegetale DX	m <sup>2</sup>	0.34
Fosso SX	m <sup>2</sup>	0.00
Fosso DX	m <sup>2</sup>	0.56
Scotico	m <sup>2</sup>	2.87
Pavimentazione	m	4.00
Pav. usura sp. 0.04	m <sup>2</sup>	0.16
Pav. binder sp. 0.05	m <sup>2</sup>	0.20
Pav. fondoz. sp. 0.18	m <sup>2</sup>	0.72



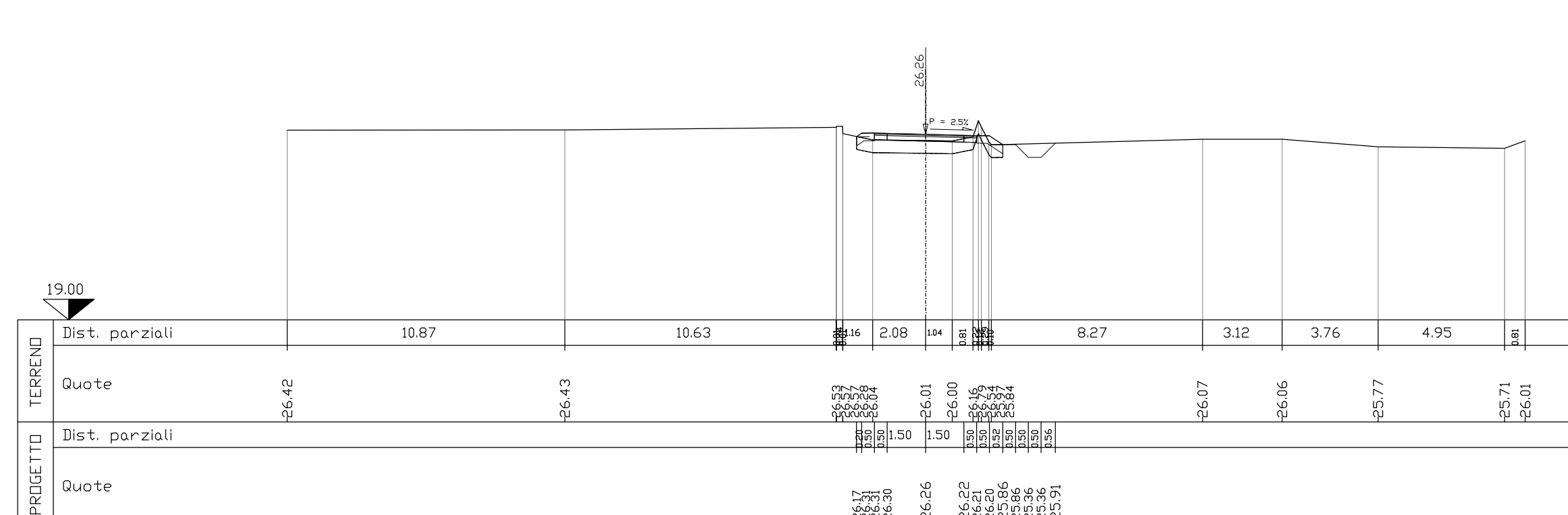
**SEZIONE N. 5**

Piano di posa	m	6.02
Bonifica	m <sup>2</sup>	0.00
Scavo	m <sup>2</sup>	0.00
Rilevato	m <sup>2</sup>	0.83
Terreno vegetale SX	m <sup>2</sup>	0.23
Terreno vegetale DX	m <sup>2</sup>	0.24
Fosso SX	m <sup>2</sup>	0.00
Fosso DX	m <sup>2</sup>	0.49
Scotico	m <sup>2</sup>	3.01
Pavimentazione	m	4.00
Pav. usura sp. 0.04	m <sup>2</sup>	0.16
Pav. binder sp. 0.05	m <sup>2</sup>	0.20
Pav. fondoz. sp. 0.18	m <sup>2</sup>	0.72




**SEZIONE N. 6**

Piano di posa	m	6.78
Bonifica	m <sup>2</sup>	0.00
Scavo	m <sup>2</sup>	0.00
Rilevato	m <sup>2</sup>	0.23
Terreno vegetale SX	m <sup>2</sup>	0.23
Terreno vegetale DX	m <sup>2</sup>	0.34
Fosso SX	m <sup>2</sup>	0.00
Fosso DX	m <sup>2</sup>	0.56
Scotico	m <sup>2</sup>	2.87
Pavimentazione	m	4.00
Pav. usura sp. 0.04	m <sup>2</sup>	0.16
Pav. binder sp. 0.05	m <sup>2</sup>	0.20
Pav. fondoz. sp. 0.18	m <sup>2</sup>	0.72



**SEZIONE N. 7**

Piano di posa	m	7.15
Bonifica	m <sup>2</sup>	0.00
Scavo	m <sup>2</sup>	0.00
Rilevato	m <sup>2</sup>	0.29
Terreno vegetale SX	m <sup>2</sup>	0.19
Terreno vegetale DX	m <sup>2</sup>	0.25
Fosso SX	m <sup>2</sup>	0.00
Fosso DX	m <sup>2</sup>	0.49
Scotico	m <sup>2</sup>	2.83
Pavimentazione	m	4.00
Pav. usura sp. 0.04	m <sup>2</sup>	0.16
Pav. binder sp. 0.05	m <sup>2</sup>	0.20
Pav. fondoz. sp. 0.18	m <sup>2</sup>	0.72



COMMITTENTE: **RFI** RETE FERROVIARIA ITALIANA  
GRUPPO FERROVIE DELLO STATO ITALIANO  
DIREZIONE INVESTIMENTI  
DIREZIONE PROGRAMMI INVESTIMENTI  
DIRETTRICE SUD - PROGETTO ADRIATICA

DIREZIONE LAVORI: **ITALFERR**  
GRUPPO FERROVIE DELLO STATO ITALIANO

APPALTATORE: **ADAGOSTINO**  
COSTRUZIONI GENERALI

PROGETTAZIONE: MANDATARIA **rpa** MANDANTI **GENERALITRA** **HUB**

**PROGETTO ESECUTIVO**

**LINEA BARI-LECCE - RIASSETTO NODO DI BARI**  
**TRATTA A SUD DI BARI**  
**VARIANTE DI TRACCIATO TRA BARI C.LE E BARI TORRE A MARE**

ELABORATI VIABILITÀ  
NV08 - Nuova viabilità Strada Vecchia della Marina Km 6+784,30  
Sezioni trasversali - Ricicatura 14

APPALTATORE	PROGETTAZIONE	SCALA:
DIRETTORE TECNICO Ing. Marco Rademelli	DIRETTORE DELLA PROGETTAZIONE Ing. Marco Rademelli	1:200

COMMESSA LOTTO FASE ENTE TIPO DOC. OPERA/DISCIPLINA PROGR. REV.

**IA3S 01 E ZZ W9 NV0800 008 D**

Revis.	Descrizione	Redatto	Data	Verificato	Data	Approvato	Data	Autorizzato Data
A	Emissione	G. Di Martino	Mag. 2021	G. Di Martino	Mag. 2021	M. Rasmelli	Mag. 2021	
B	Revisione progetto IPR	G. Di Martino	06. 2021	G. Di Martino	06. 2021	M. Rasmelli	06. 2021	
C	Revisione progetto IPR	G. Di Martino	Feb. 2022	G. Di Martino	Feb. 2022	M. Rasmelli	Feb. 2022	
D	Revisione progetto IPR	G. Di Martino	Giù. 2022	G. Di Martino	Giù. 2022	M. Rasmelli	Giù. 2022	

File: IA3S01EZZW9NV0800008D.DWG [n. Elab.: