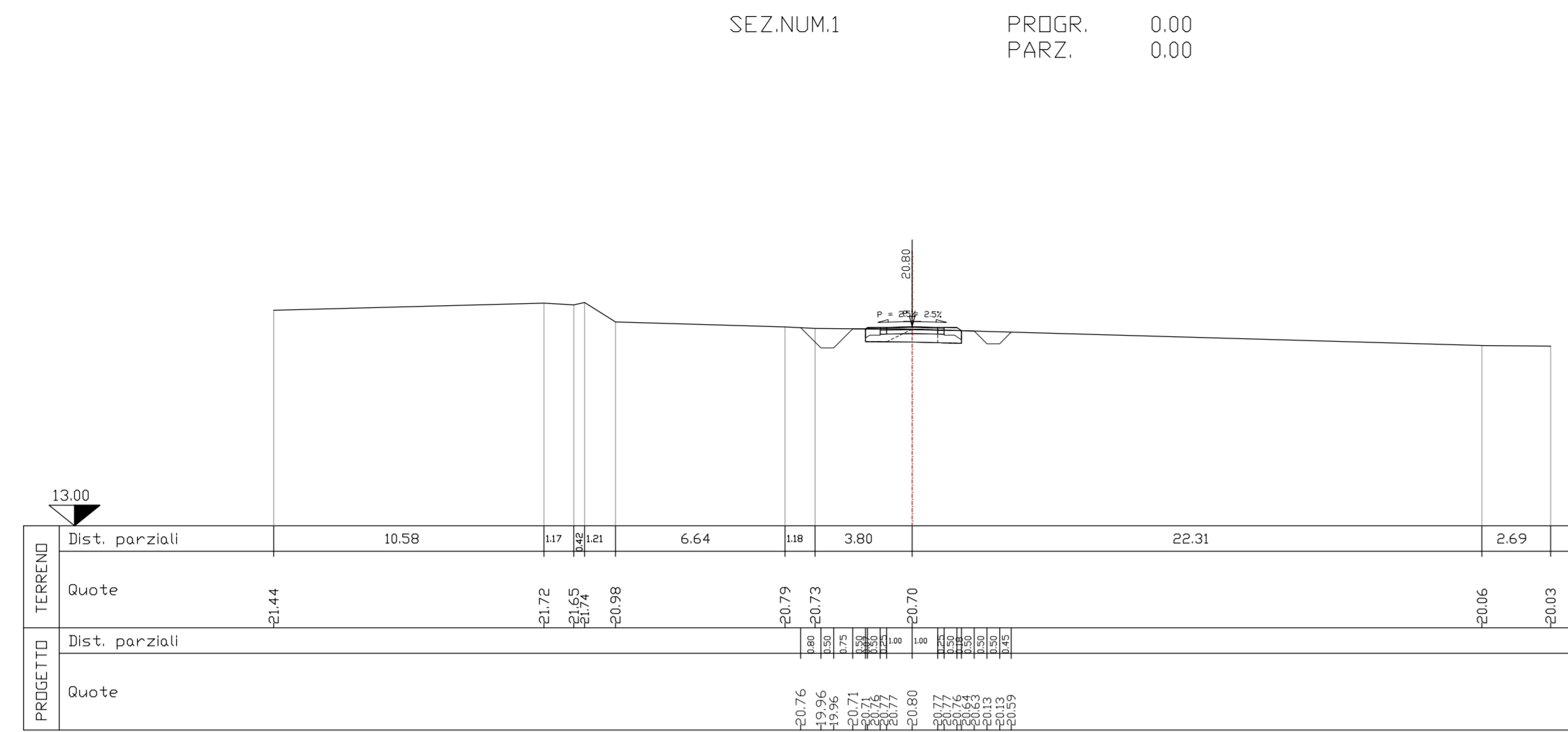
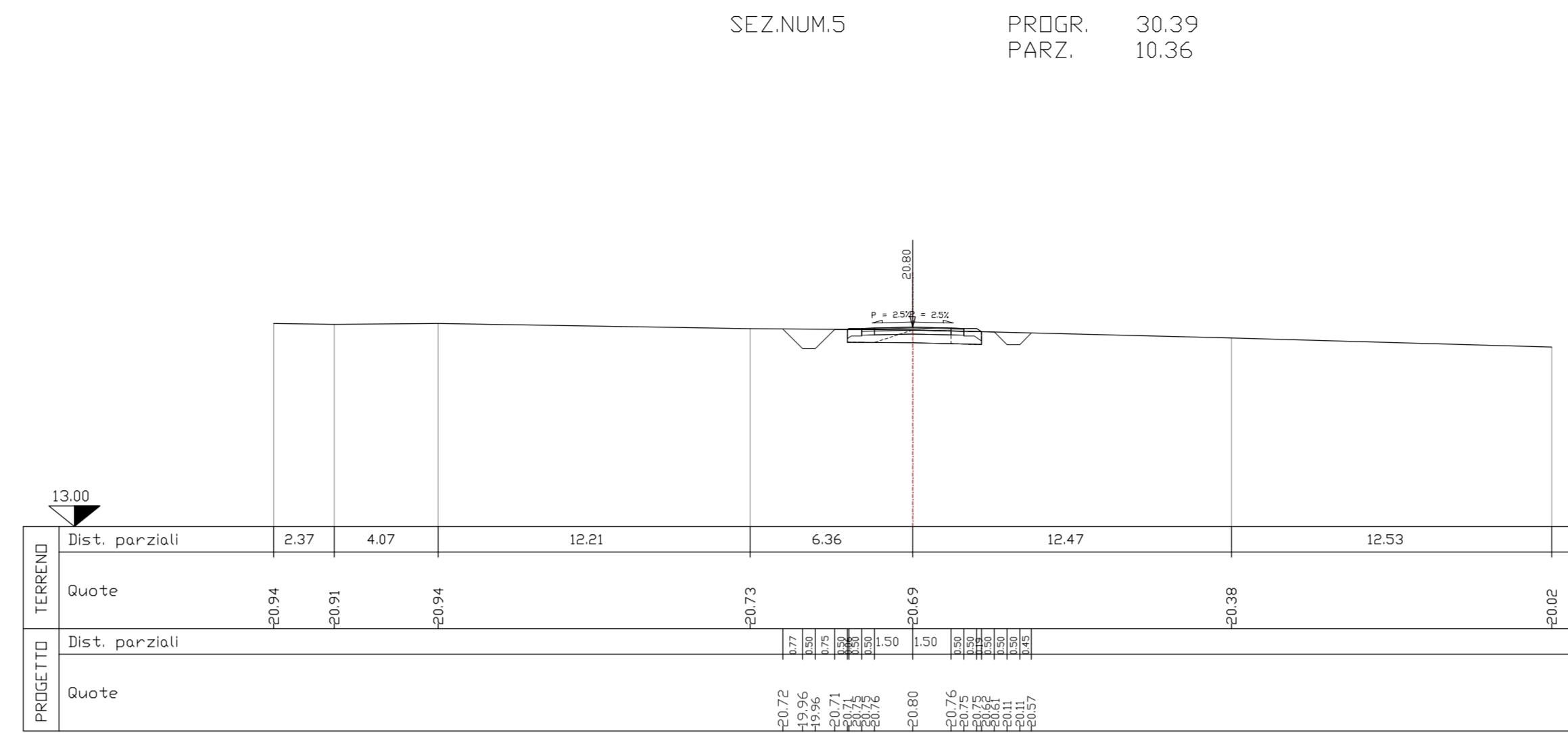


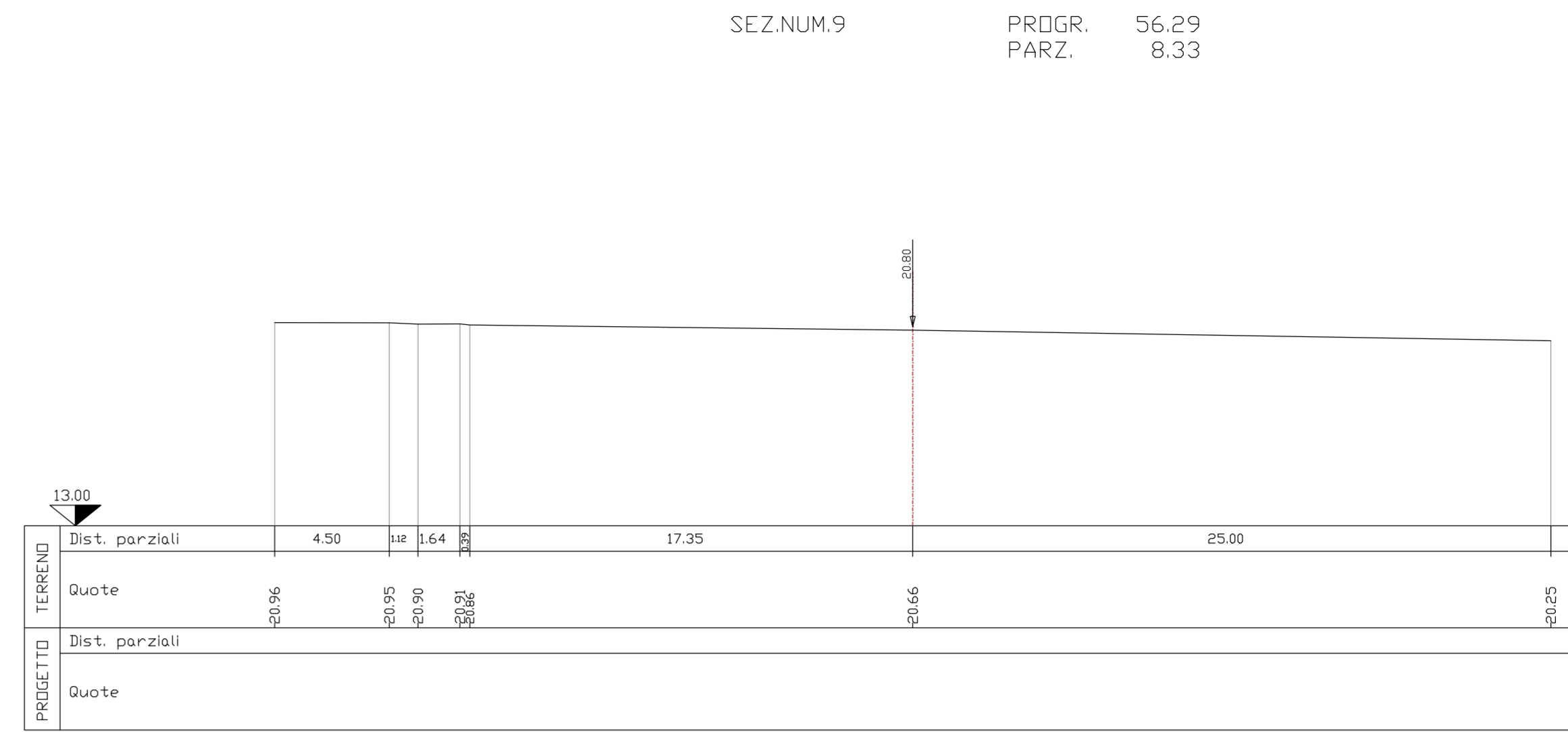
SEZIONE N. 1		
Piano di posa	m	3.76
Bonifica	m ²	0.00
Scavo	m ²	0.00
Rilevato	m ²	0.08
Terreno vegetale SX	m ²	0.40
Terreno vegetale DX	m ²	0.22
Fosso SX	m ²	1.43
Fosso DX	m ²	0.47
Scotico	m ²	1.38
Pavimentazione	m	2.50
Pav. usura sp. 0.04	m ²	0.10
Pav. binder sp. 0.05	m ²	0.13
Pav. fondaz. sp. 0.18	m ²	0.45



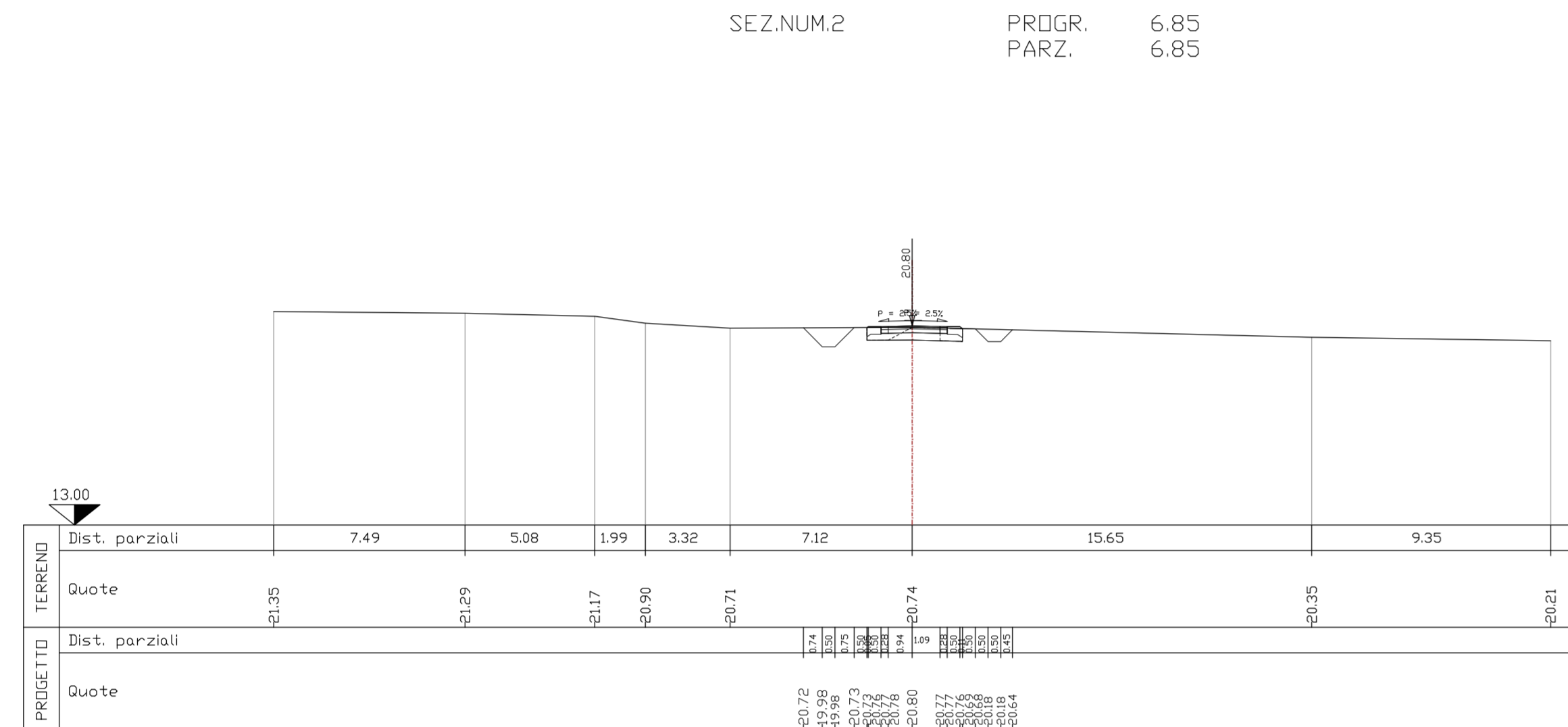
SEZIONE N. 5		
Piano di posa	m	5.25
Bonifica	m ²	0.00
Scavo	m ²	0.00
Rilevato	m ²	0.09
Terreno vegetale SX	m ²	0.39
Terreno vegetale DX	m ²	0.22
Fosso SX	m ²	1.43
Fosso DX	m ²	0.47
Scotico	m ²	1.88
Pavimentazione	m	4.00
Pav. usura sp. 0.04	m ²	0.16
Pav. binder sp. 0.05	m ²	0.20
Pav. Fondaz. sp. 0.18	m ²	0.72



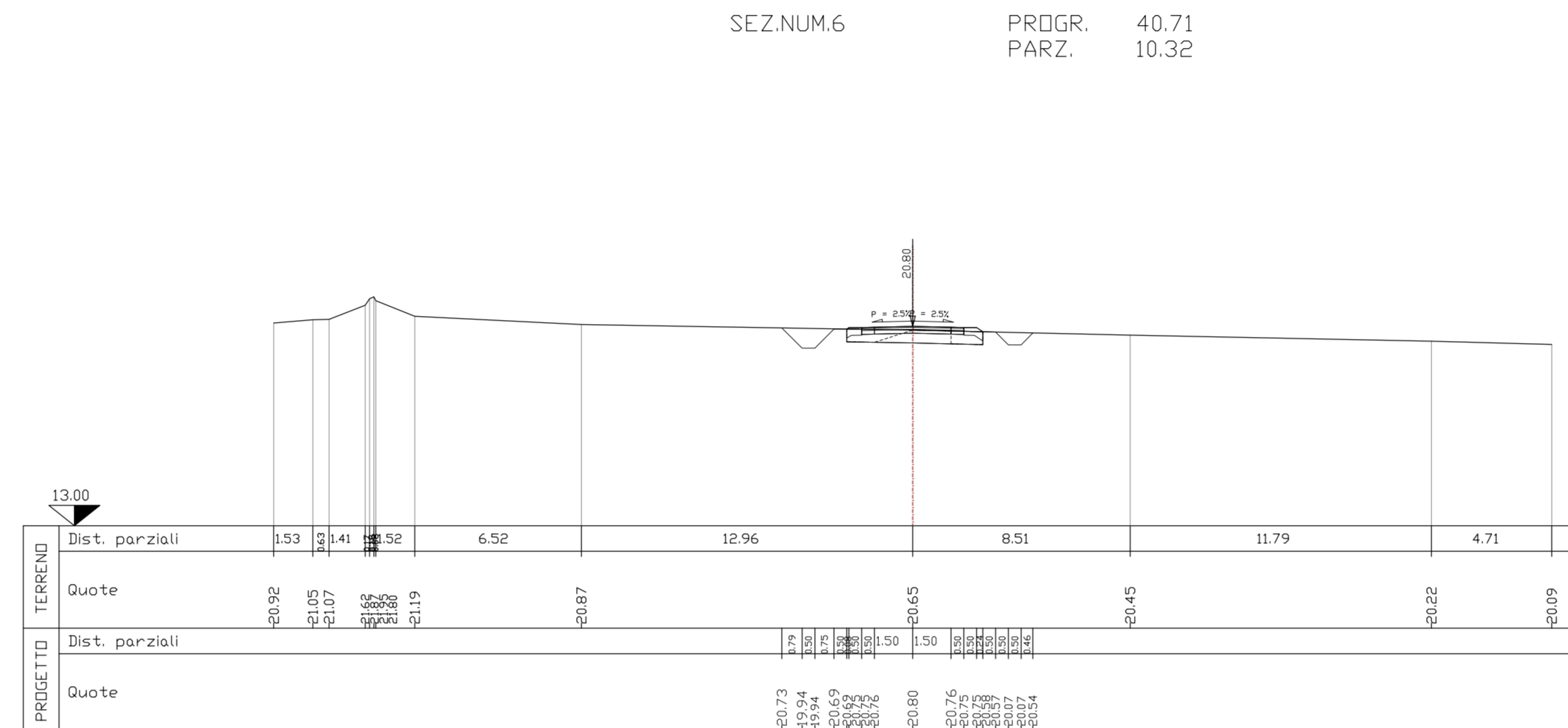
SEZIONE N. 9		
Piano di posa	m	0.00
Bonifica	m ²	0.00
Scavo	m ²	0.00
Rilevato	m ²	0.00
Terreno vegetale SX	m ²	0.00
Terreno vegetale DX	m ²	0.00
Fosso SX	m ²	0.00
Fosso DX	m ²	0.00
Scotico - Rilevato	m ²	0.00
Pavimentazione	m	0.00
Pav. usura sp. 0.04	m ²	0.00
Pav. binder sp. 0.05	m ²	0.00
Pav. fondaz. sp. 0.18	m ²	0.00



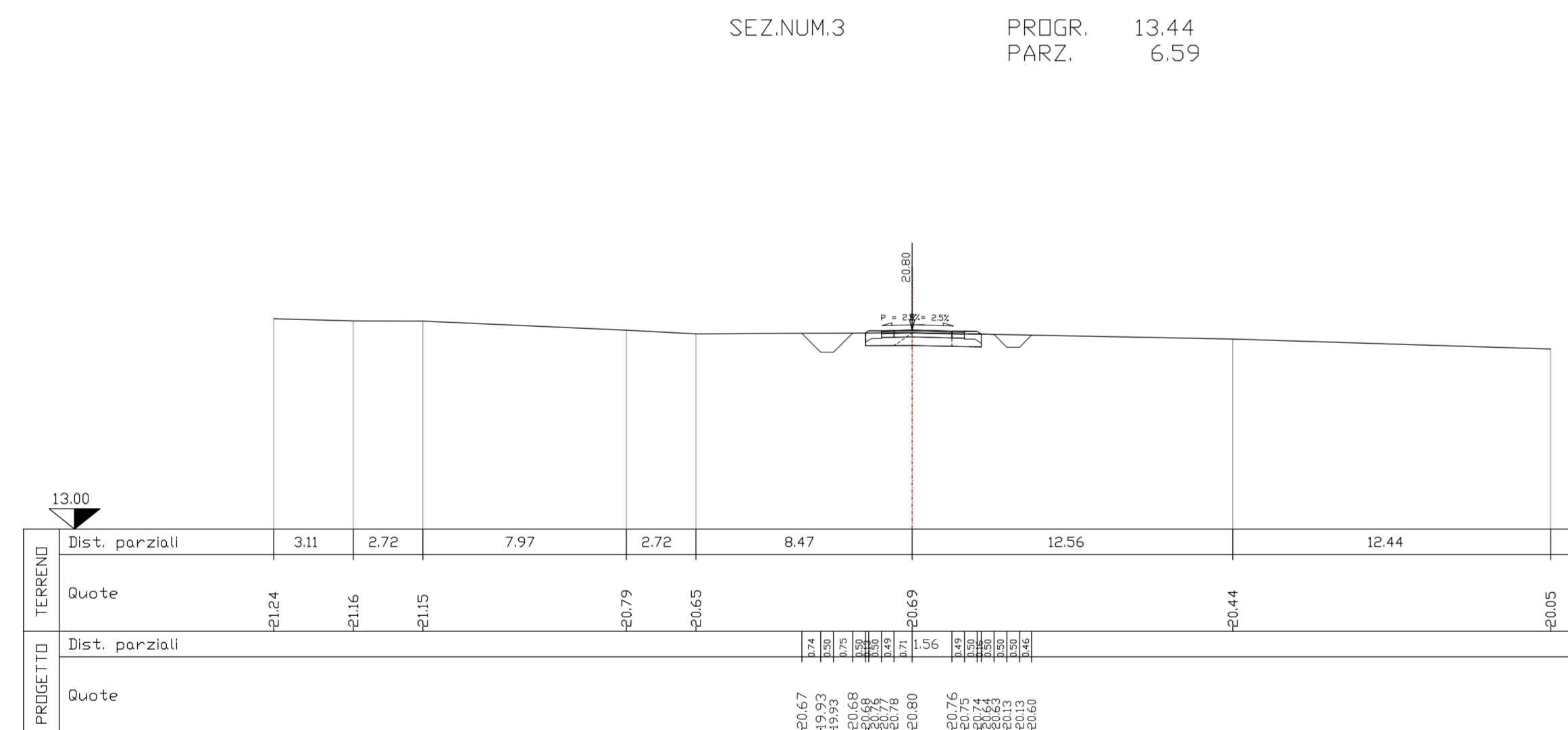
SEZIONE N. 2		
Piano di posa	m	3.75
Bonifica	m ²	0.00
Scavo	m ²	0.00
Rilevato	m ²	0.05
Terreno vegetale SX	m ²	0.36
Terreno vegetale DX	m ²	0.19
Fosso SX	m ²	1.40
Fosso DX	m ²	0.47
Scotico - Rilevato	m ²	1.33
Pavimentazione	m	2.59
Pav. usura sp. 0.04	m ²	0.10
Pav. binder sp. 0.05	m ²	0.13
Pav. fondaz. sp. 0.18	m ²	0.47



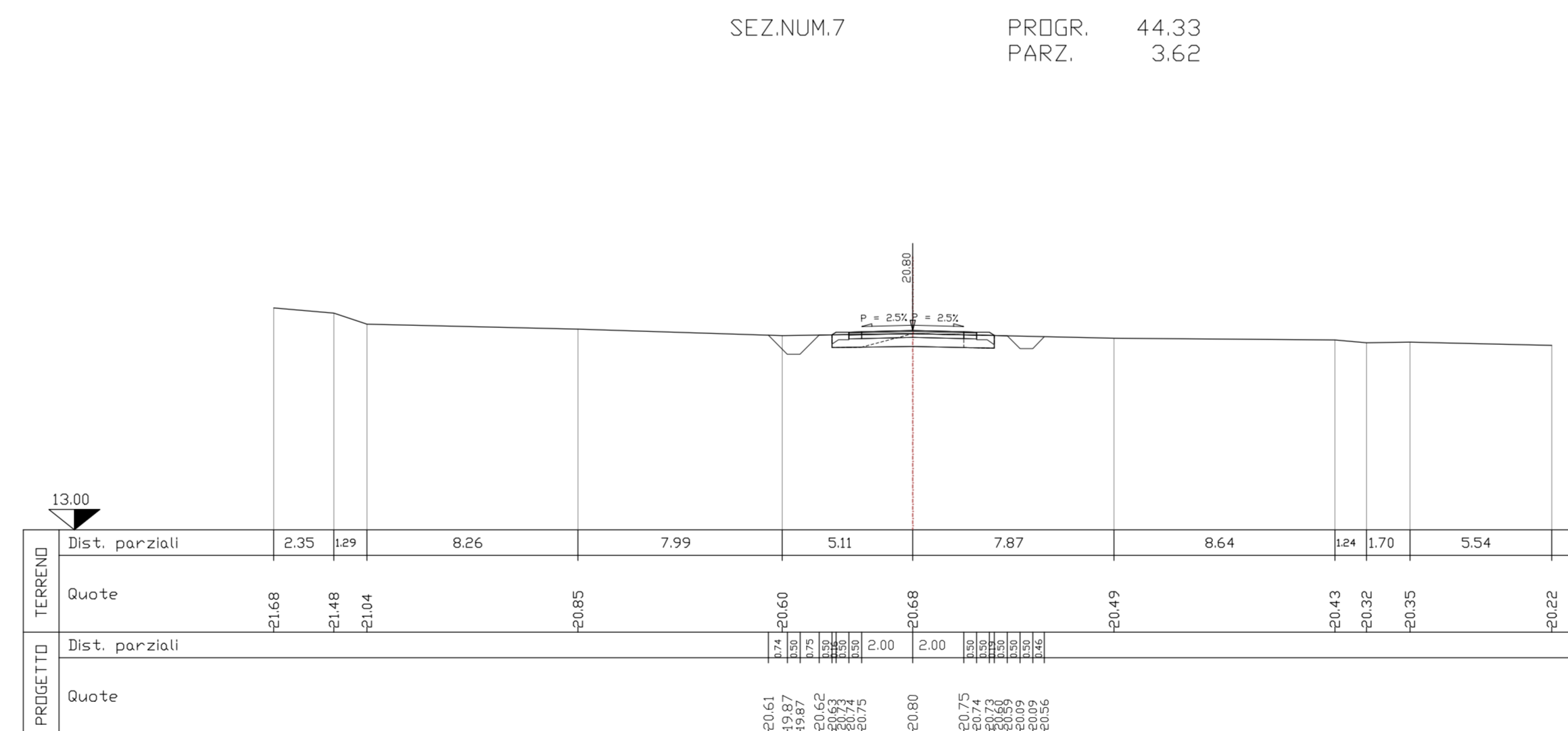
SEZIONE N. 6		
Piano di posa	m	5.33
Bonifica	m ²	0.00
Scavo	m ²	0.00
Rilevato	m ²	0.13
Terreno vegetale SX	m ²	0.42
Terreno vegetale DX	m ²	0.24
Fosso SX	m ²	1.46
Fosso DX	m ²	0.47
Scotico	m ²	1.91
Pavimentazione	m	4.00
Pav. usura sp. 0.04	m ²	0.16
Pav. binder sp. 0.05	m ²	0.20
Pav. Fondaz. sp. 0.18	m ²	0.72



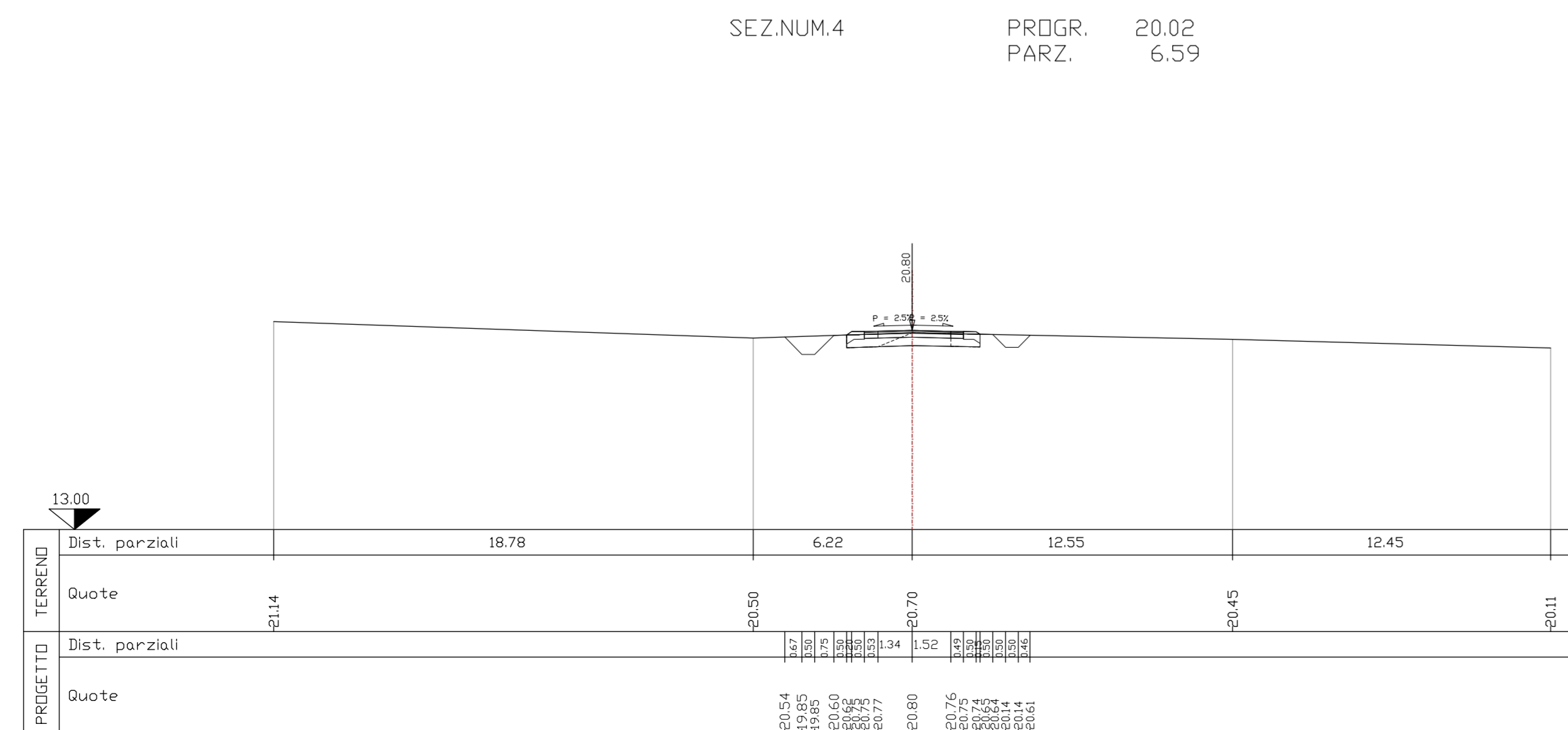
SEZIONE N. 3		
Piano di posa	m	4.54
Bonifica	m ²	0.00
Scavo	m ²	0.00
Rilevato	m ²	0.09
Terreno vegetale SX	m ²	0.41
Terreno vegetale DX	m ²	0.21
Fosso SX	m ²	1.40
Fosso DX	m ²	0.48
Scotico - Rilevato	m ²	1.49
Pavimentazione	m	3.25
Pav. usura sp. 0.04	m ²	0.13
Pav. binder sp. 0.05	m ²	0.16
Pav. Fondaz. sp. 0.18	m ²	0.59



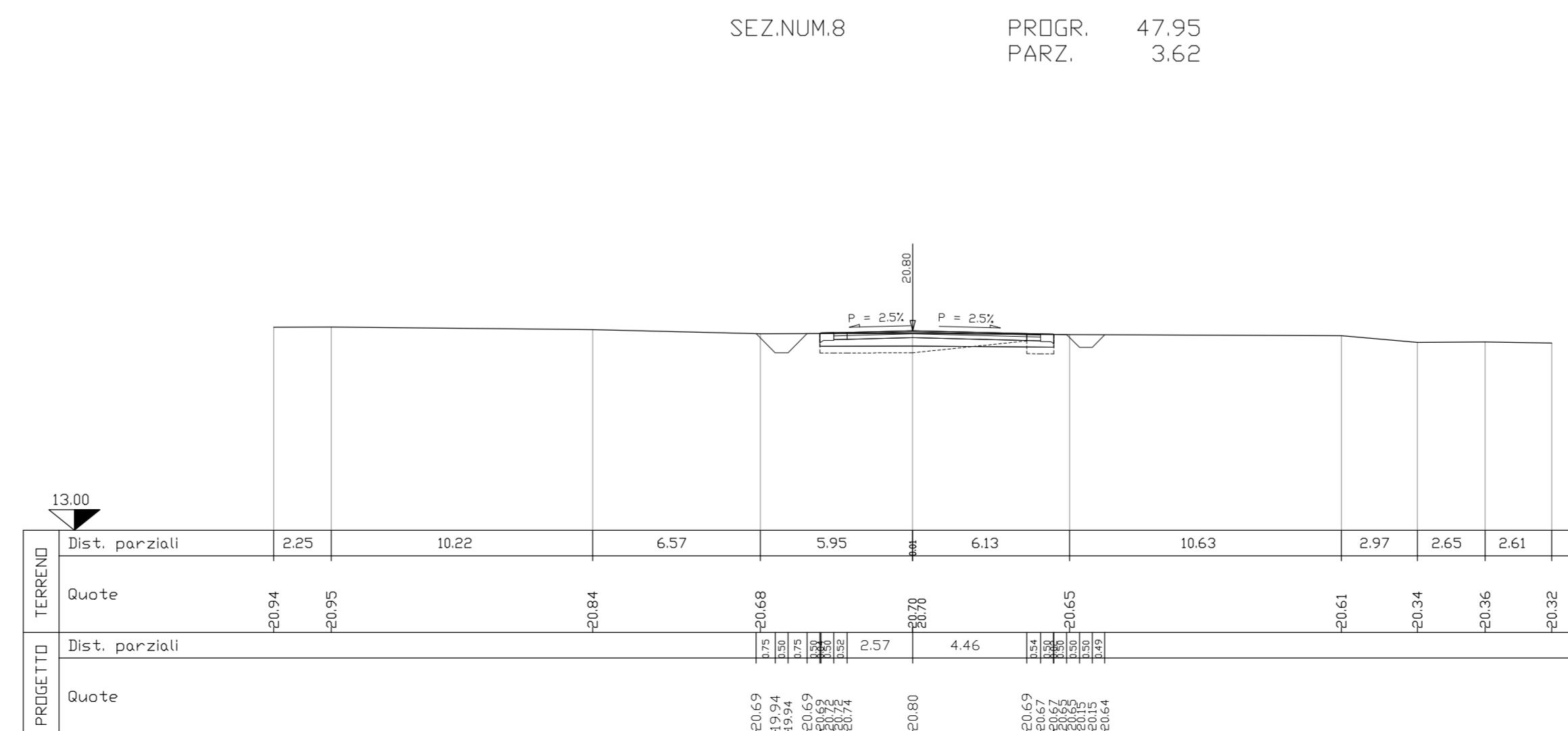
SEZIONE N. 7		
Piano di posa	m	6.35
Bonifica	m ²	0.00
Scavo	m ²	0.00
Rilevato	m ²	0.13
Terreno vegetale SX	m ²	0.43
Terreno vegetale DX	m ²	0.22
Fosso SX	m ²	1.38
Fosso DX	m ²	0.47
Scotico	m ²	2.18
Pavimentazione	m	5.00
Pav. usura sp. 0.04	m ²	0.20
Pav. binder sp. 0.05	m ²	0.25
Pav. Fondaz. sp. 0.18	m ²	0.90



SEZIONE N. 4		
Piano di posa	m	5.23
Bonifica	m ²	0.00
Scavo	m ²	0.00
Rilevato	m ²	0.11
Terreno vegetale SX	m ²	0.43
Terreno vegetale DX	m ²	0.21
Fosso SX	m ²	1.35
Fosso DX	m ²	0.48
Scotico	m ²	1.85
Pavimentazione	m	3.88
Pav. usura sp. 0.04	m ²	0.16
Pav. binder sp. 0.05	m ²	0.19
Pav. Fondaz. sp. 0.18	m ²	0.70



SEZIONE N. 8		
Piano di posa	m	9.15
Bonifica	m ²	0.00
Scavo	m ²	0.00
Rilevato	m ²	0.02
Terreno vegetale SX	m ²	0.33
Terreno vegetale DX	m ²	0.16
Fosso SX	m ²	1.43
Fosso DX	m ²	0.49
Scotico	m ²	4.58
Pavimentazione	m	8.09
Pav. usura sp. 0.04	m ²	0.32
Pav. binder sp. 0.05	m ²	0.40
Pav. Fondaz. sp. 0.18	m ²	1.46



COMMITENTE: **RFI** RETE FERROVIARIA ITALIANA
GRUPPO FERROVIE DELLO STATO ITALIANO
DIREZIONE INVESTIMENTI
DIREZIONE PROGRAMMI INVESTIMENTI
DIRETTRICE SUD - PROGETTO ADRIATICA

DIREZIONE LAVORI: **ITALFERR** GRUPPO FERROVIE DELLO STATO ITALIANO

APPALTATORE: **ADAGOSTINO** COSTRUZIONI GENERALI

PROGETTAZIONE: MANDATARIA **rpa** MANDANTI **INFRASTRUTTURE** **HUB**

PROGETTO ESECUTIVO

LINEA BARI-LECCE - RIASSETTO NODO DI BARI
TRATTA A SUD DI BARI
VARIANTE DI TRACCIATO TRA BARI C.LE E BARI TORRE A MARE

ELABORATI VIABILITÀ
NV08 - Nuova viabilità Strada Vecchia della Marina Km 6+784,30
Sezioni trasversali - Ricucitura 17

APPALTATORE	PROGETTAZIONE	SCALA:
DIRETTORE TECNICO Ing. A. Di Palma M. Di Palma	DIRETTORE DELLA PROGETTAZIONE Ing. MARCO RASANELLI	1:200

COMMESSA / V.T.D. - FASE ENTE TIPO DOC. OPERA/DISCIPLINA PROGR. REV.

IA3S 01 E ZZ W9 NV0800 011 D

Revis.	Descrizione	Redatto	Data	Verificato	Data	Approvato	Data	Autorizzato Data
A	Emesso	G. Di Martino	Mag. 2021	G. Di Martino	Mag. 2021	M. Rasanelli	Mag. 2021	A. Rasanelli Ott. 2022
B	Revisione risposta a RFV: RFV0800000010	G. Di Martino	06. 2021	G. Di Martino	06. 2021	M. Rasanelli	06. 2021	
C	Revisione risposta a RFV: RFV0800000020	G. Di Martino	Feb. 2022	G. Di Martino	Feb. 2022	M. Rasanelli	Feb. 2022	
D	Revisione risposta a RFV: RFV0800000030	G. Di Martino	Giù. 2022	G. Di Martino	Giù. 2022	M. Rasanelli	Giù. 2022	

File: IA3S01EZZW9NV0800011D.DWG [n. Etab.: