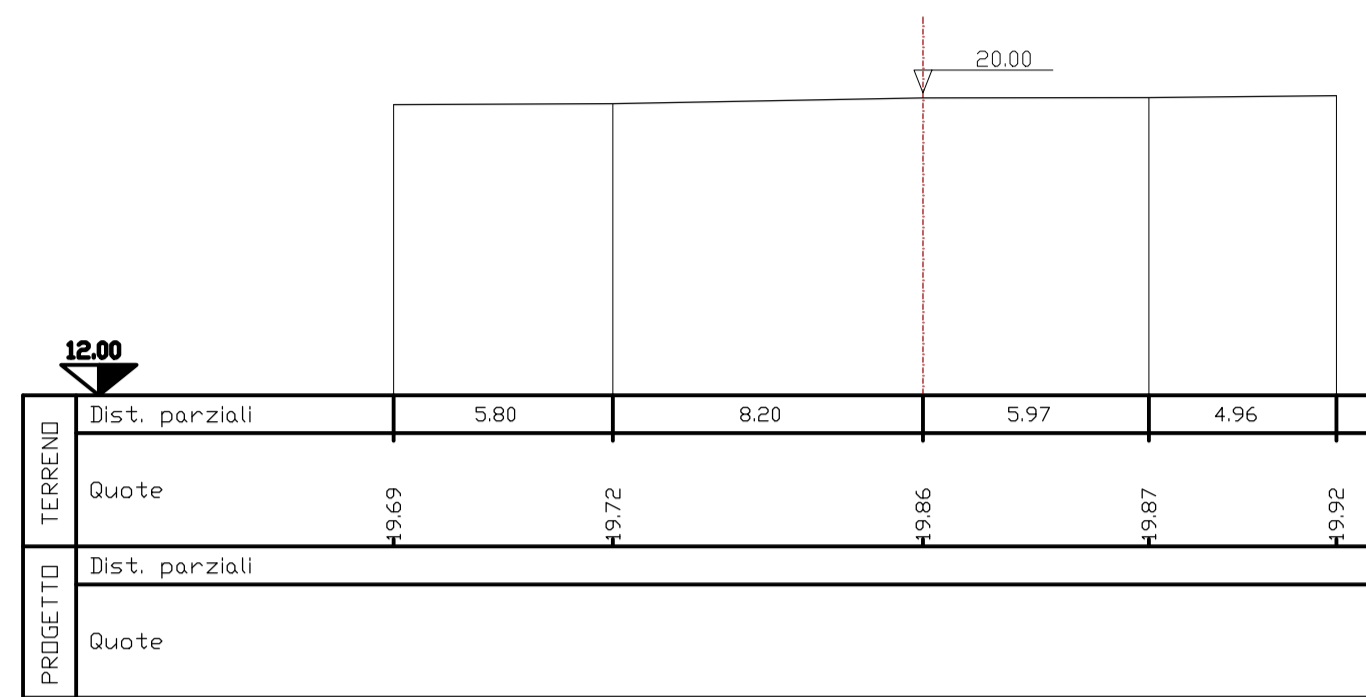


Asse ricucitura n°20 NV12 1
 PROGR. 0.00
 PARZ. 0.00

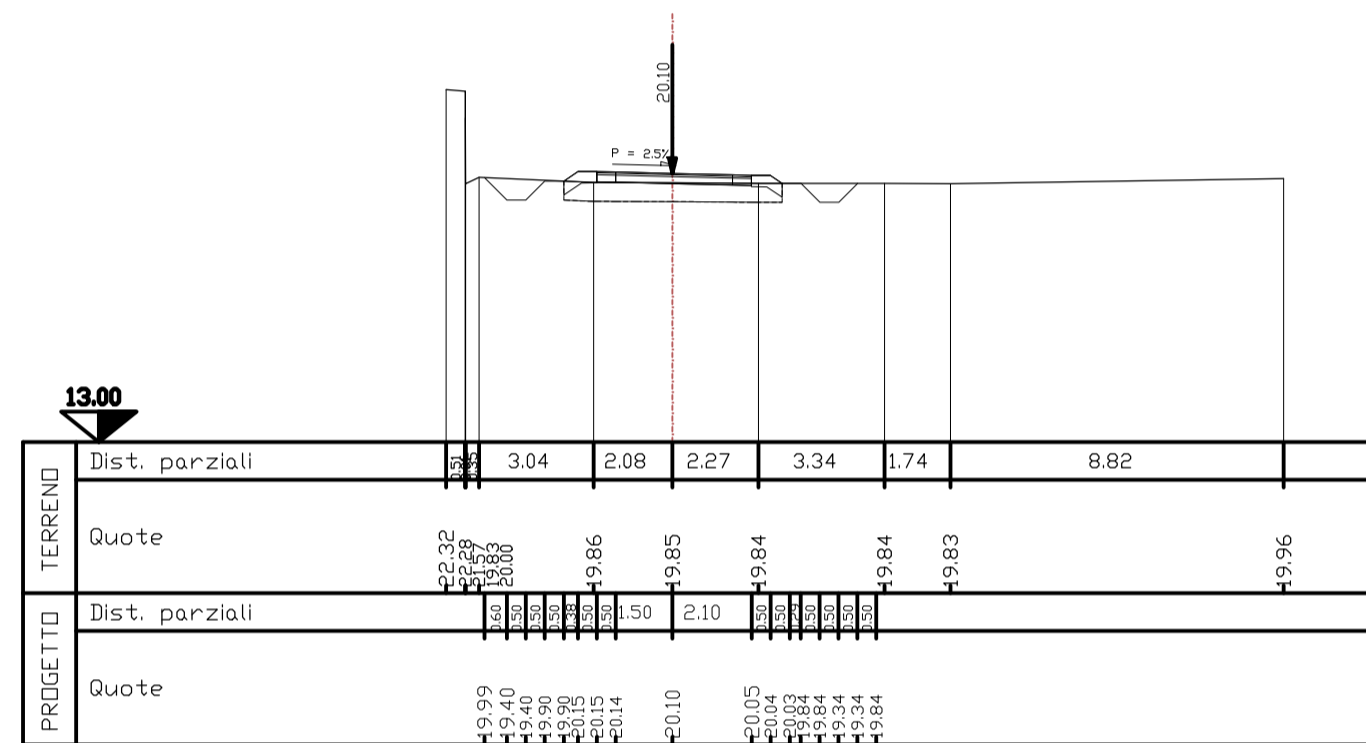
Quota di raccordo con la NV12

SEZIONE N. 1	
Piano di posa	m 0.00
Bonifica	m2 0.00
Scavo	m2 0.00
Rilevato	m2 0.00
Terreno vegetale SX	m2 0.00
Terreno vegetale DX	m2 0.00
Fosso SX	m2 0.00
Fosso DX	m2 0.00
Scotico - Rilevato	m2 0.00
Pavimentazione	n 0.00
Pav. usura sp. 0.04	m2 0.00
Pav. binder sp. 0.05	m2 0.00
Pav. Fondaz. sp. 0.18	m2 0.00



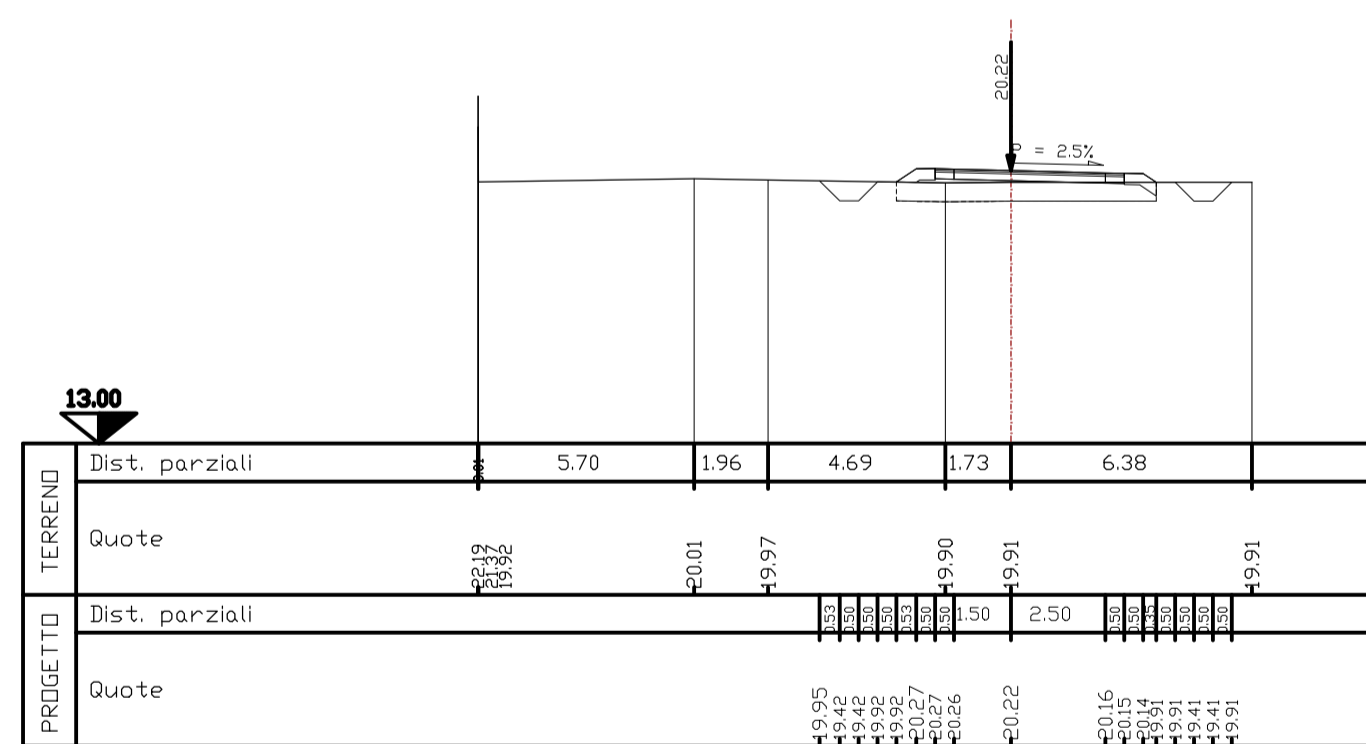
Asse ricucitura n°20 NV12 2
 PROGR. 16.55
 PARZ. 16.55

SEZIONE N. 2	
Piano di posa	m 5.78
Bonifica	m2 0.00
Scavo	m2 0.09
Rilevato	m2 0.35
Terreno vegetale SX	m2 0.29
Terreno vegetale DX	m2 0.27
Fosso SX	m2 0.60
Fosso DX	m2 0.50
Scotico - Rilevato	m2 2.89
Pavimentazione	n 4.09
Pav. usura sp. 0.04	m2 0.16
Pav. binder sp. 0.05	m2 0.20
Pav. Fondaz. sp. 0.18	m2 0.72



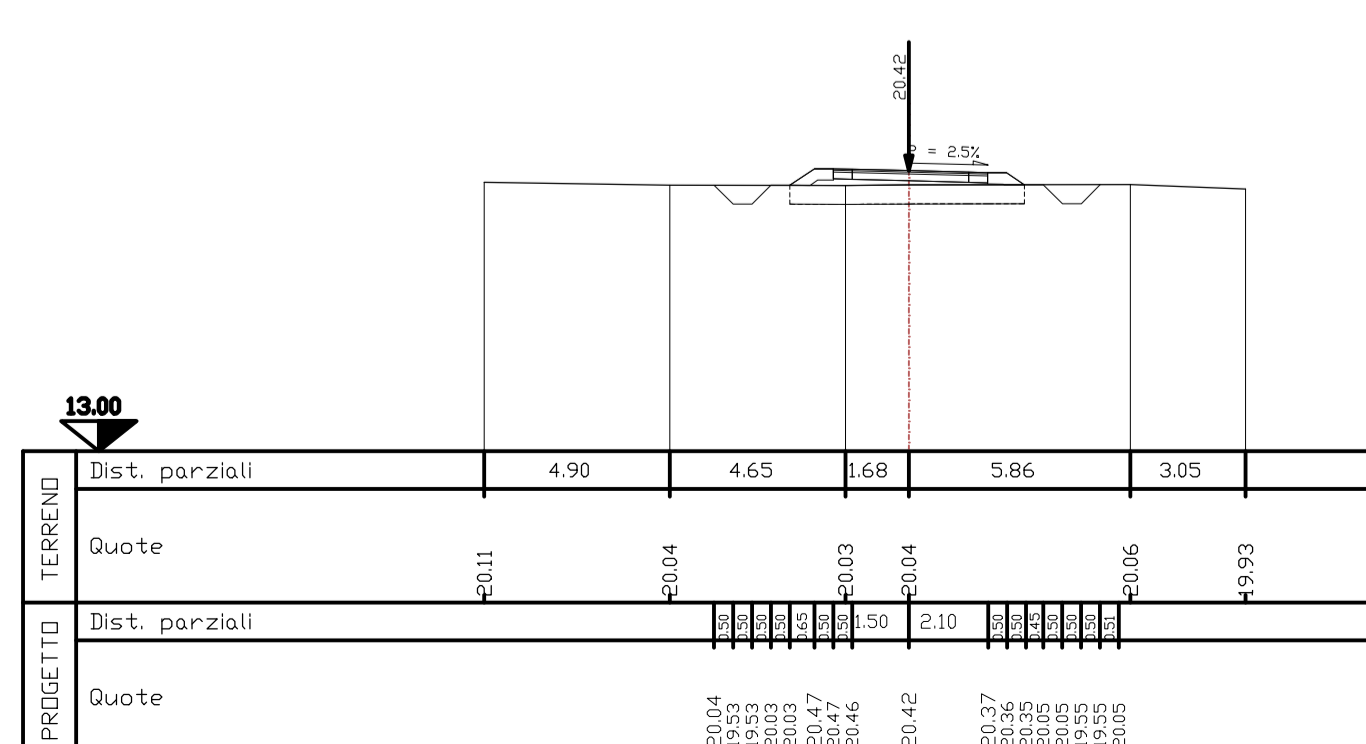
Asse ricucitura n°20 NV12 3
 PROGR. 32.26
 PARZ. 15.71

SEZIONE N. 3	
Piano di posa	m 6.88
Bonifica	m2 0.00
Scavo	m2 0.01
Rilevato	m2 0.61
Terreno vegetale SX	m2 0.25
Terreno vegetale DX	m2 0.28
Fosso SX	m2 0.53
Fosso DX	m2 0.50
Scotico - Rilevato	m2 3.44
Pavimentazione	n 5.00
Pav. usura sp. 0.04	m2 0.20
Pav. binder sp. 0.05	m2 0.25
Pav. Fondaz. sp. 0.18	m2 0.90



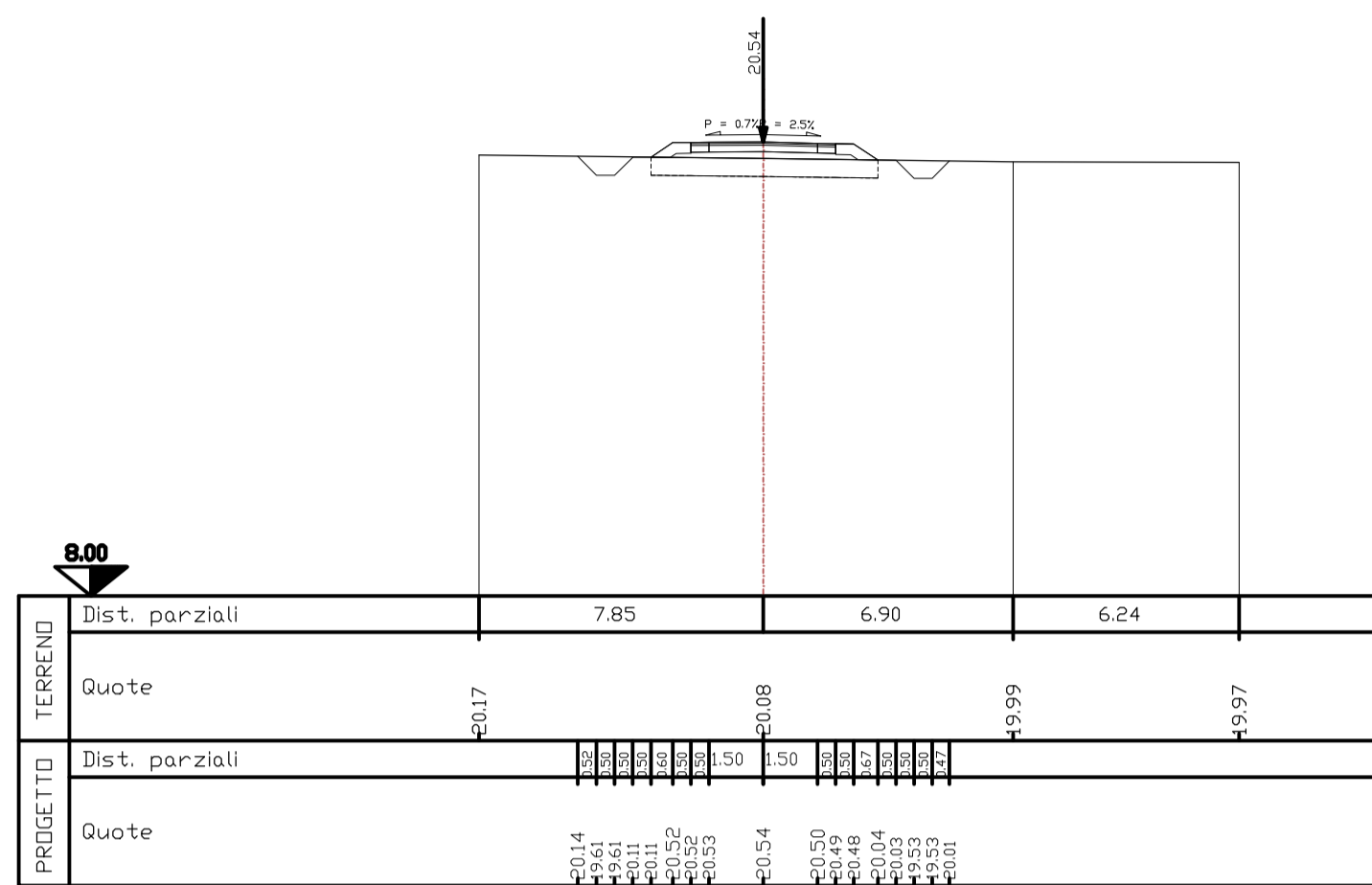
Asse ricucitura n°20 NV12 4
 PROGR. 47.97
 PARZ. 15.71

SEZIONE N. 4	
Piano di posa	m 6.21
Bonifica	m2 0.00
Scavo	m2 0.00
Rilevato	m2 1.04
Terreno vegetale SX	m2 0.29
Terreno vegetale DX	m2 0.23
Fosso SX	m2 0.50
Fosso DX	m2 0.50
Scotico - Rilevato	m2 3.11
Pavimentazione	n 4.09
Pav. usura sp. 0.04	m2 0.16
Pav. binder sp. 0.05	m2 0.20
Pav. Fondaz. sp. 0.18	m2 0.72



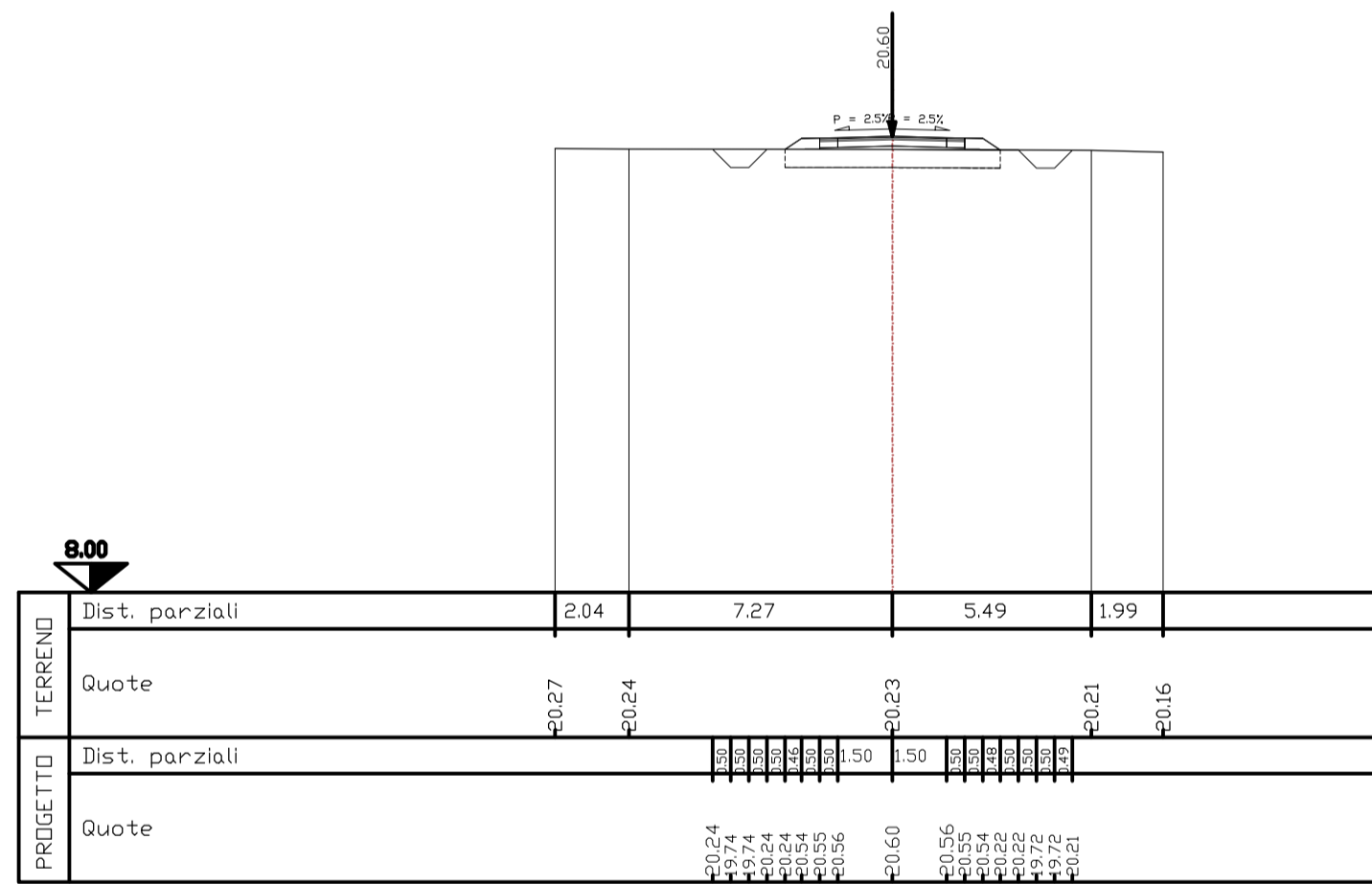
Asse ricucitura n°20 NV12 5
 PROGR. 60.00
 PARZ. 12.03

SEZIONE N. 5	
Piano di posa	m 6.27
Bonifica	m2 0.00
Scavo	m2 0.00
Rilevato	m2 1.40
Terreno vegetale SX	m2 0.27
Terreno vegetale DX	m2 0.29
Fosso SX	m2 0.52
Fosso DX	m2 0.00
Scotico - Rilevato	m2 3.14
Pavimentazione	n 4.00
Pav. usura sp. 0.04	m2 0.16
Pav. binder sp. 0.05	m2 0.20
Pav. Fondaz. sp. 0.18	m2 0.72



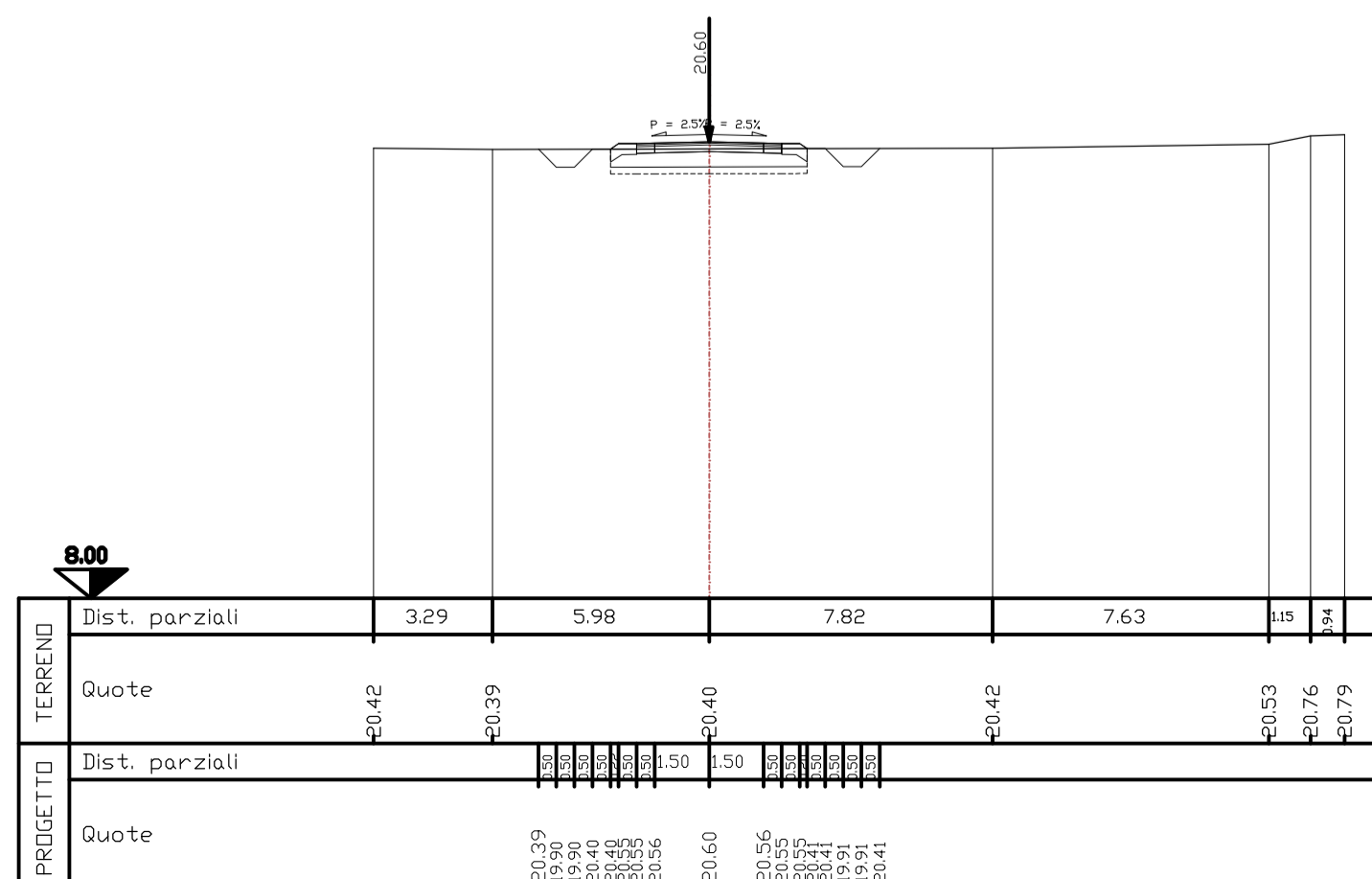
Asse ricucitura n°20 NV12 6
 PROGR. 75.00
 PARZ. 15.00

SEZIONE N. 6	
Piano di posa	m 5.94
Bonifica	m2 0.00
Scavo	m2 0.00
Rilevato	m2 0.72
Terreno vegetale SX	m2 0.22
Terreno vegetale DX	m2 0.23
Fosso SX	m2 0.50
Fosso DX	m2 0.00
Scotico - Rilevato	m2 2.97
Pavimentazione	n 4.00
Pav. usura sp. 0.04	m2 0.16
Pav. binder sp. 0.05	m2 0.20
Pav. Fondaz. sp. 0.18	m2 0.72



Asse ricucitura n°20 NV12 7
 PROGR. 82.43
 PARZ. 7.43

SEZIONE N. 7	
Piano di posa	m 5.42
Bonifica	m2 0.00
Scavo	m2 0.39
Rilevato	m2 0.17
Terreno vegetale SX	m2 0.23
Terreno vegetale DX	m2 0.23
Fosso SX	m2 0.50
Fosso DX	m2 0.00
Scotico - Rilevato	m2 2.71
Pavimentazione	n 4.00
Pav. usura sp. 0.04	m2 0.16
Pav. binder sp. 0.05	m2 0.20
Pav. Fondaz. sp. 0.18	m2 0.72



COMMITTENTE:
RFI
 RETE FERROVIARIA ITALIANA
 GRUPPO FERROVIE DELLO STATO ITALIANE
 DIREZIONE INVESTIMENTI
 DIREZIONE PROGRAMMI INVESTIMENTI
 DIRETTRICE SUD - PROGETTO ADRIATICA

DIREZIONE LAVORI:
ITALFERR
 GRUPPO FERROVIE DELLO STATO ITALIANE

APPALTATORE:
AD AGOSTINO
 COSTRUZIONI GENERALI

PROGETTAZIONE:
 MANDATARIA **pa** MANDANTE **PROF. ING. HUB**

PROGETTO ESECUTIVO
LINEA BARI-LECCE - RIASSETTO NODO DI BARI
TRATTA A SUD DI BARI
VARIANTE DI TRACCIATO TRA BARI C.LE E BARI TORRE A MARE

ELABORATI VIABILITA'
 NV12 - Nuova viabilità Strada San Marco km 8+056,74
 Variante altimetrica definitiva
 Sezioni trasversali - 1/1- Ricucitura 20

APPALTATORE: **AD AGOSTINO COSTRUZIONI GENERALI**
 DIRETTORE DELLA PROGETTAZIONE: **ING. MARCO RASINELLI**
 SCALA: **1:200**

COMMESSA LOTTO FASE ENTE TIPO DOC. OPERA/DISCIPLINA PROGR. REV.
IA3S 01 E ZZ W9 NV1200 005 D

Revis.	Descrizione	Redatto	Data	Verificato	Data	Approvato	Data
A	Emissione	G. Di Martino	Mag. 2021	G. Di Marco	Mag. 2021	M. Rasinelli	Misc.
B	Revisione in risposta a RFI	G. Di Martino	Ott. 2021	G. Di Marco	Ott. 2021	M. Rasinelli	Ott. 2021
C	Revisione in risposta a RFI	G. Di Martino	Feb. 2022	G. Di Marco	Feb. 2022	M. Rasinelli	Feb. 2022
D	Revisione in risposta a RFI	G. Di Martino	Giu. 2022	G. Di Marco	Giu. 2022	M. Rasinelli	Giu. 2022

File: IA3S01EZZW9NV1200005D.DWG (n. Elab.:)