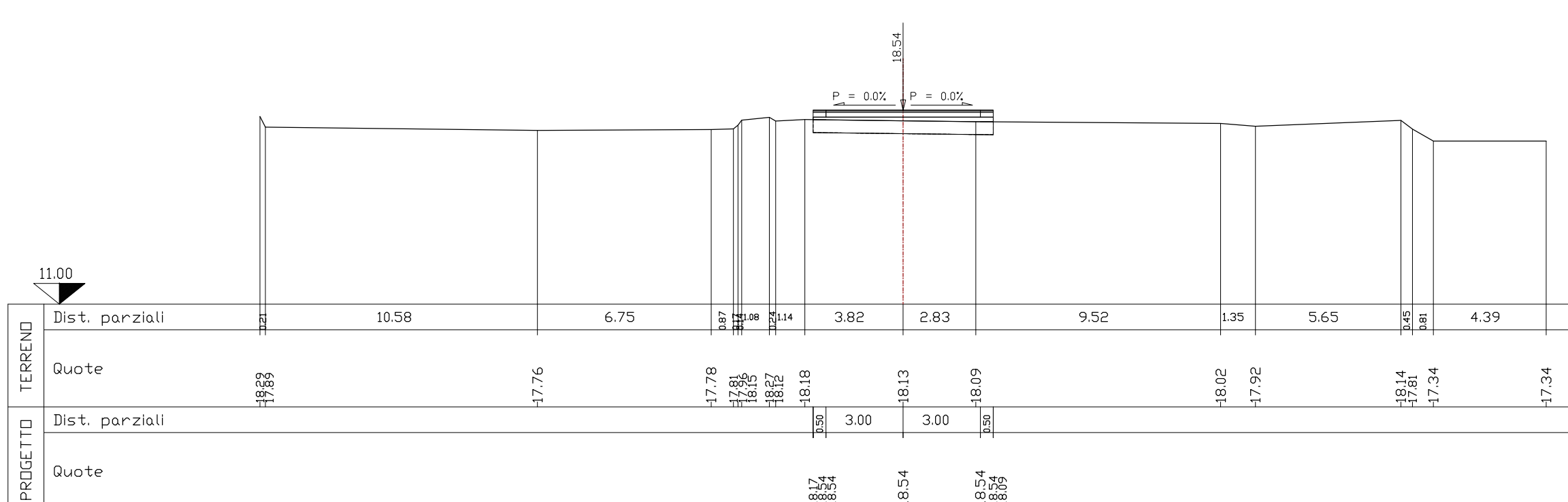


Asse ricicatura n.21_NV13 1
Sezione di raccordo

PROGR. 0.00
PARZ. 0.00

SEZIONE N. 1

Piano di posa	m	7.00
Bonifica	m ²	0.00
Scavo	m ²	0.00
Rilevato	m ²	0.97
Terreno vegetale SX	m ²	0.16
Terreno vegetale DX	m ²	0.18
Fossa SX	m ²	0.00
Fossa DX	m ²	0.00
Scotico - Rilevato	m ²	3.50
Pavimentazione	m	7.00
Pav. usura sp. 0.04	m ²	0.28
Pav. binder sp. 0.05	m ²	0.35
Pav. Fondaz. sp. 0.18	m ²	1.26

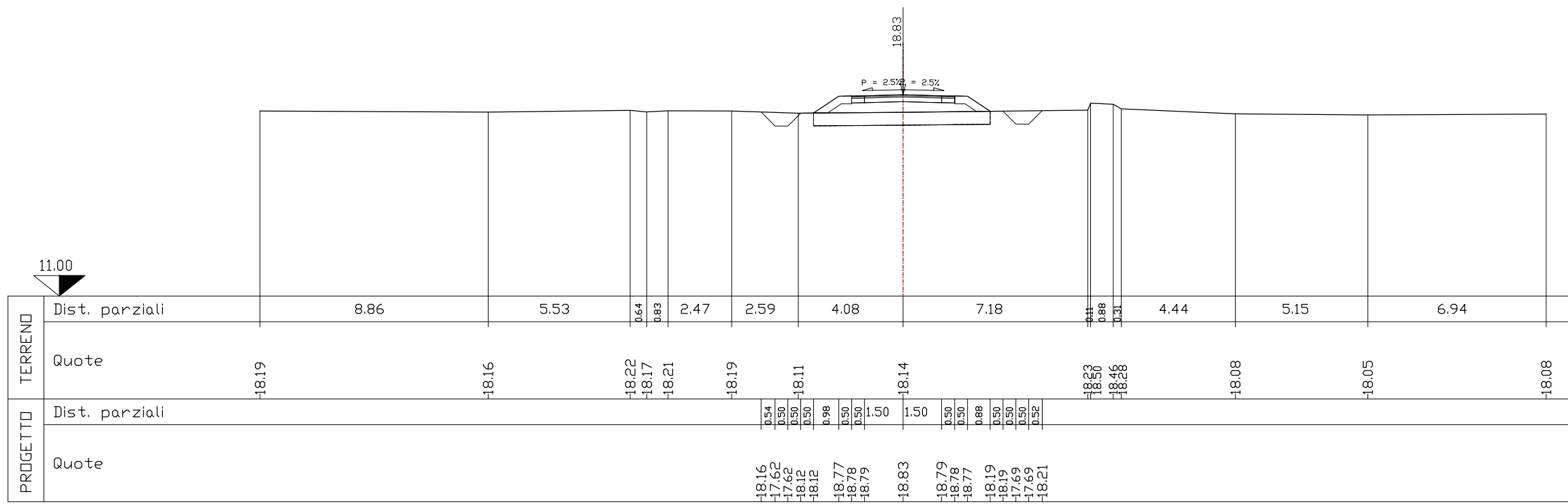


Asse ricicatura n.21_NV13 2

PROGR. 16.53
PARZ. 16.53

SEZIONE N. 2

Piano di posa	m	6.87
Bonifica	m ²	0.00
Scavo	m ²	0.00
Rilevato	m ²	2.75
Terreno vegetale SX	m ²	0.41
Terreno vegetale DX	m ²	0.38
Fossa SX	m ²	0.53
Fossa DX	m ²	0.52
Scotico - Rilevato	m ²	3.44
Pavimentazione	m	4.00
Pav. usura sp. 0.04	m ²	0.16
Pav. binder sp. 0.05	m ²	0.20
Pav. Fondaz. sp. 0.18	m ²	0.72



Asse ricicatura n.21_NV13 3

PROGR. 27.16
PARZ. 10.63

SEZIONE N. 3

Piano di posa	m	6.88
Bonifica	m ²	0.00
Scavo	m ²	0.00
Rilevato	m ²	2.59
Terreno vegetale SX	m ²	0.41
Terreno vegetale DX	m ²	0.38
Fossa SX	m ²	0.48
Fossa DX	m ²	0.48
Scotico - Rilevato	m ²	3.44
Pavimentazione	m	4.00
Pav. usura sp. 0.04	m ²	0.16
Pav. binder sp. 0.05	m ²	0.20
Pav. Fondaz. sp. 0.18	m ²	0.72

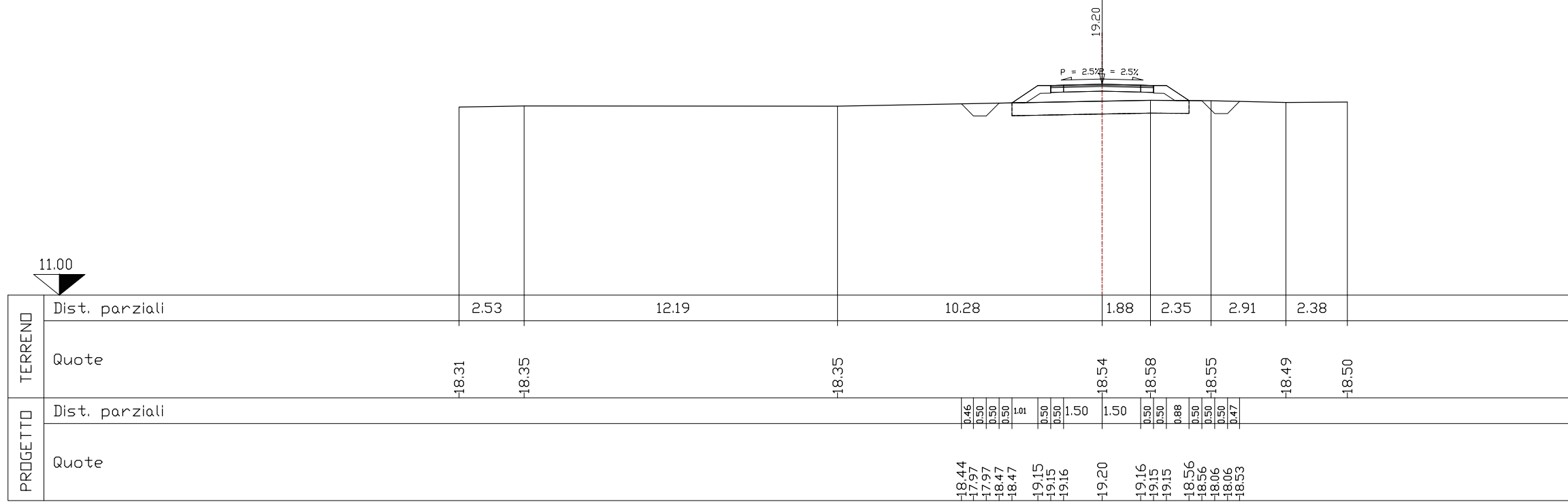


Asse ricicatura n.21_NV13 4

PROGR. 37.80
PARZ. 10.63

SEZIONE N. 4

Piano di posa	m	6.88
Bonifica	m ²	0.00
Scavo	m ²	0.00
Rilevato	m ²	2.67
Terreno vegetale SX	m ²	0.42
Terreno vegetale DX	m ²	0.37
Fossa SX	m ²	0.36
Fossa DX	m ²	0.48
Scotico - Rilevato	m ²	3.44
Pavimentazione	m	4.00
Pav. usura sp. 0.04	m ²	0.16
Pav. binder sp. 0.05	m ²	0.20
Pav. Fondaz. sp. 0.18	m ²	0.72

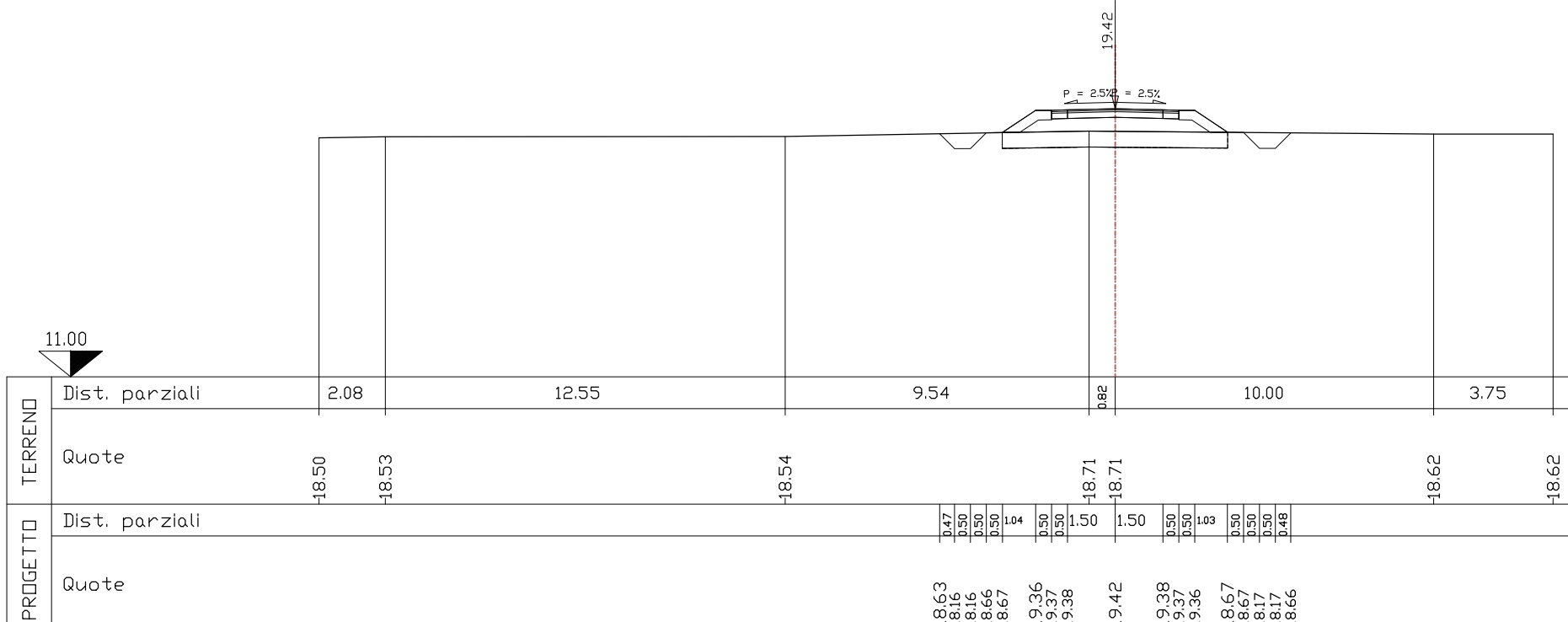


Asse ricicatura n.21_NV13 5

PROGR. 50.00
PARZ. 12.20

SEZIONE N. 5

Piano di posa	m	7.07
Bonifica	m ²	0.00
Scavo	m ²	0.00
Rilevato	m ²	3.06
Terreno vegetale SX	m ²	0.43
Terreno vegetale DX	m ²	0.42
Fossa SX	m ²	0.48
Fossa DX	m ²	0.49
Scotico - Rilevato	m ²	3.54
Pavimentazione	m	4.00
Pav. usura sp. 0.04	m ²	0.16
Pav. binder sp. 0.05	m ²	0.20
Pav. Fondaz. sp. 0.18	m ²	0.72

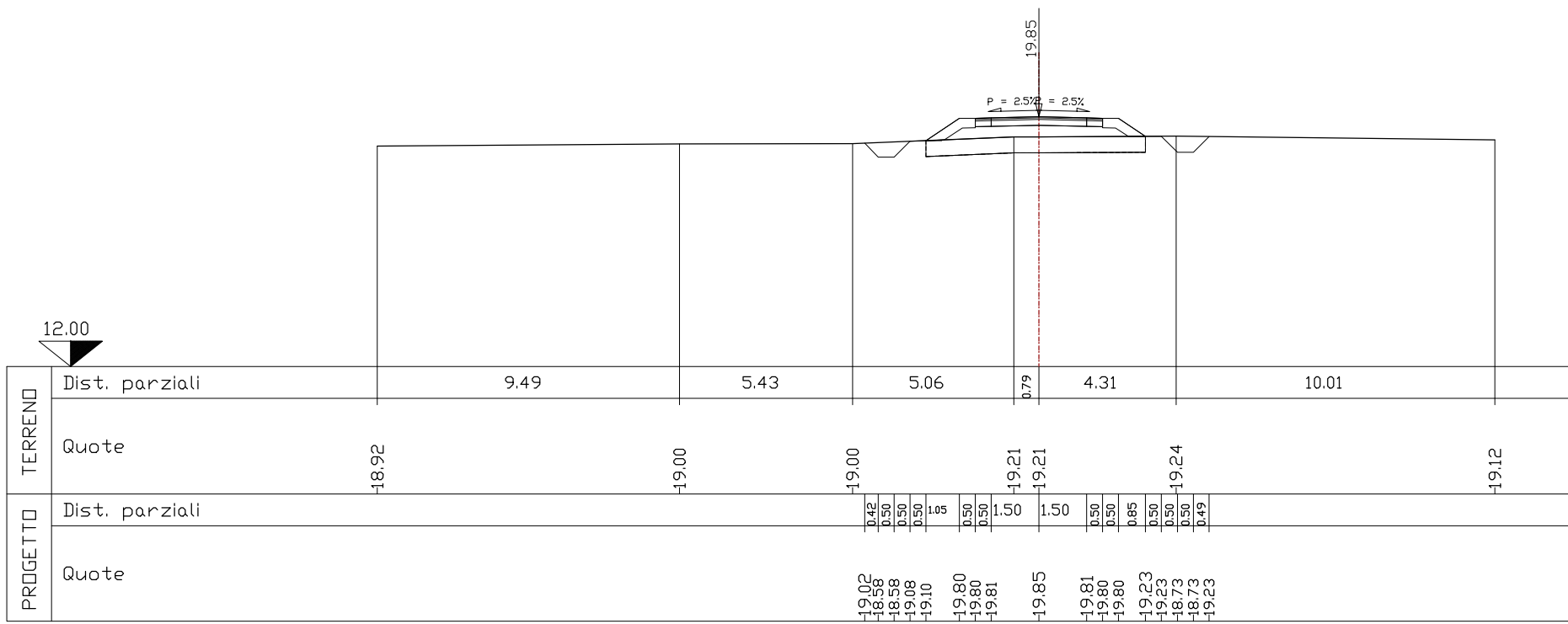


Asse ricicatura n.21_NV13 6

PROGR. 75.00
PARZ. 25.00

SEZIONE N. 6

Piano di posa	m	6.90
Bonifica	m ²	0.00
Scavo	m ²	0.00
Rilevato	m ²	2.59
Terreno vegetale SX	m ²	0.43
Terreno vegetale DX	m ²	0.36
Fossa SX	m ²	0.45
Fossa DX	m ²	0.50
Scotico - Rilevato	m ²	3.45
Pavimentazione	m	4.00
Pav. usura sp. 0.04	m ²	0.16
Pav. binder sp. 0.05	m ²	0.20
Pav. Fondaz. sp. 0.18	m ²	0.72

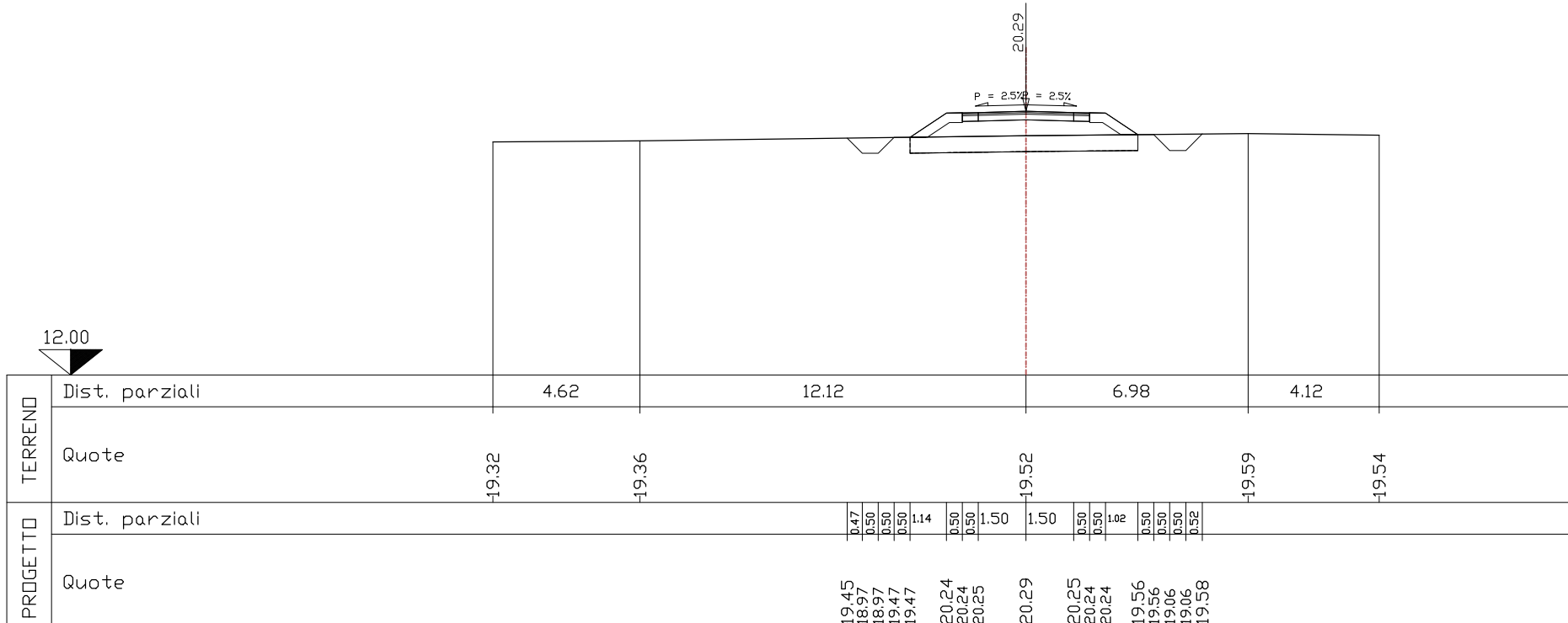


Asse ricicatura n.21_NV13 7

PROGR. 100.00
PARZ. 25.00

SEZIONE N. 7

Piano di posa	m	7.16
Bonifica	m ²	0.00
Scavo	m ²	0.00
Rilevato	m ²	3.39
Terreno vegetale SX	m ²	0.46
Terreno vegetale DX	m ²	0.42
Fossa SX	m ²	0.48
Fossa DX	m ²	0.51
Scotico - Rilevato	m ²	3.58
Pavimentazione	m	4.00
Pav. usura sp. 0.04	m ²	0.16
Pav. binder sp. 0.05	m ²	0.20
Pav. Fondaz. sp. 0.18	m ²	0.72

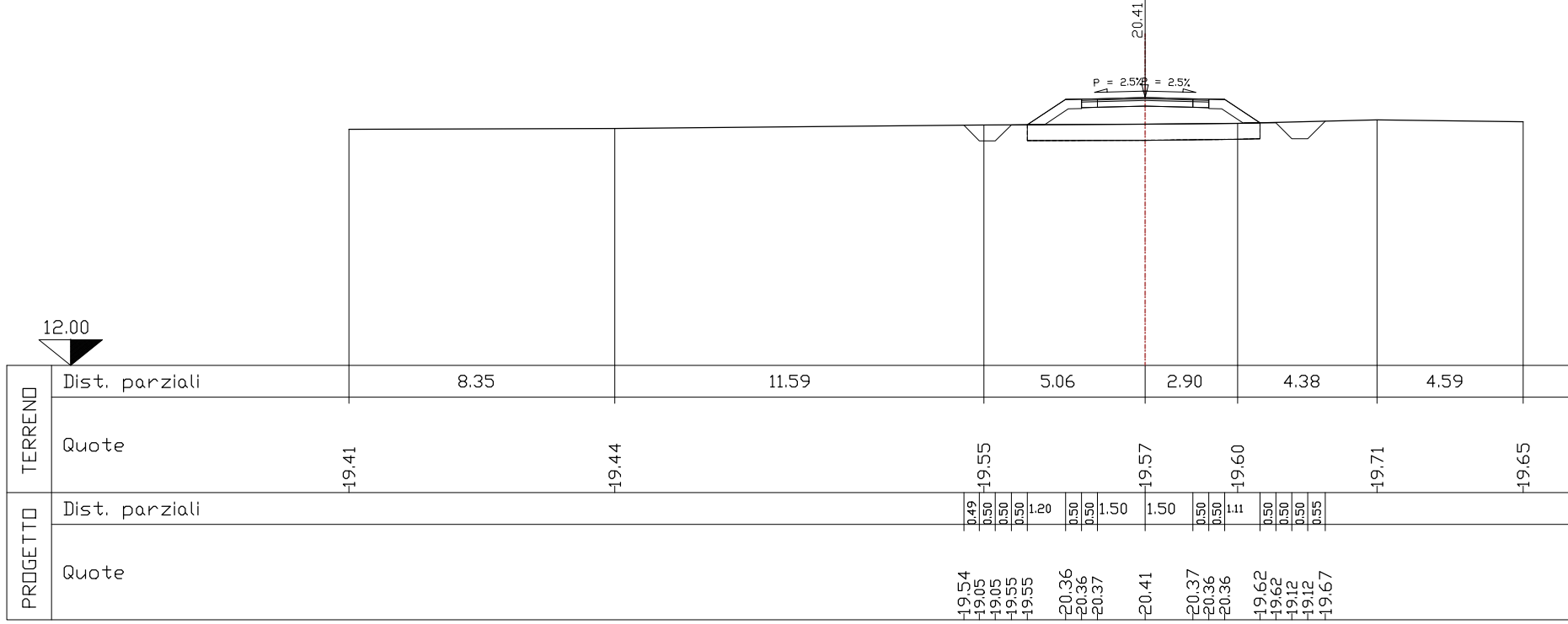


Asse ricicatura n.21_NV13 8

PROGR. 106.92
PARZ. 6.92

SEZIONE N. 8

Piano di posa	m	7.31
Bonifica	m ²	0.00
Scavo	m ²	0.00
Rilevato	m ²	3.85
Terreno vegetale SX	m ²	0.49
Terreno vegetale DX	m ²	0.46
Fossa SX	m ²	0.44
Fossa DX	m ²	0.55
Scotico - Rilevato	m ²	3.66
Pavimentazione	m	4.00
Pav. usura sp. 0.04	m ²	0.16
Pav. binder sp. 0.05	m ²	0.20
Pav. Fondaz. sp. 0.18	m ²	0.72

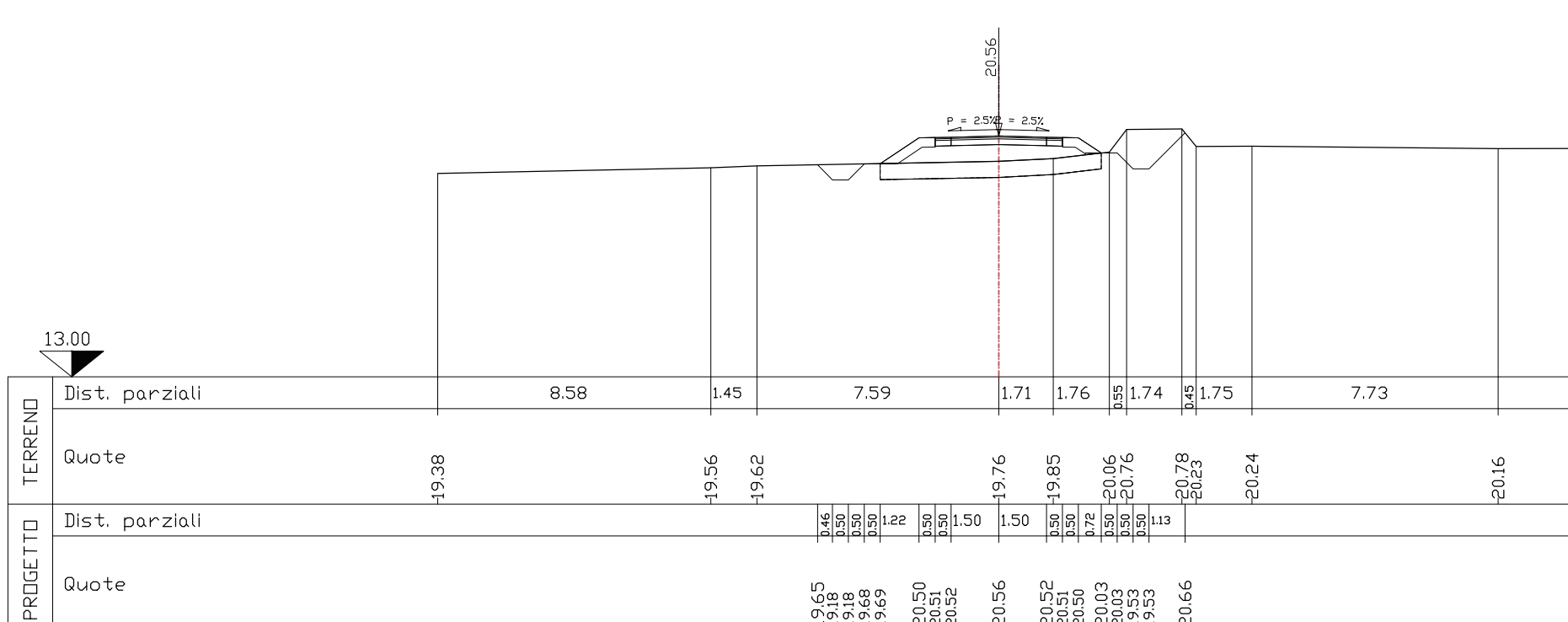


Asse ricicatura n.21_NV13 9

PROGR. 117.52
PARZ. 10.60

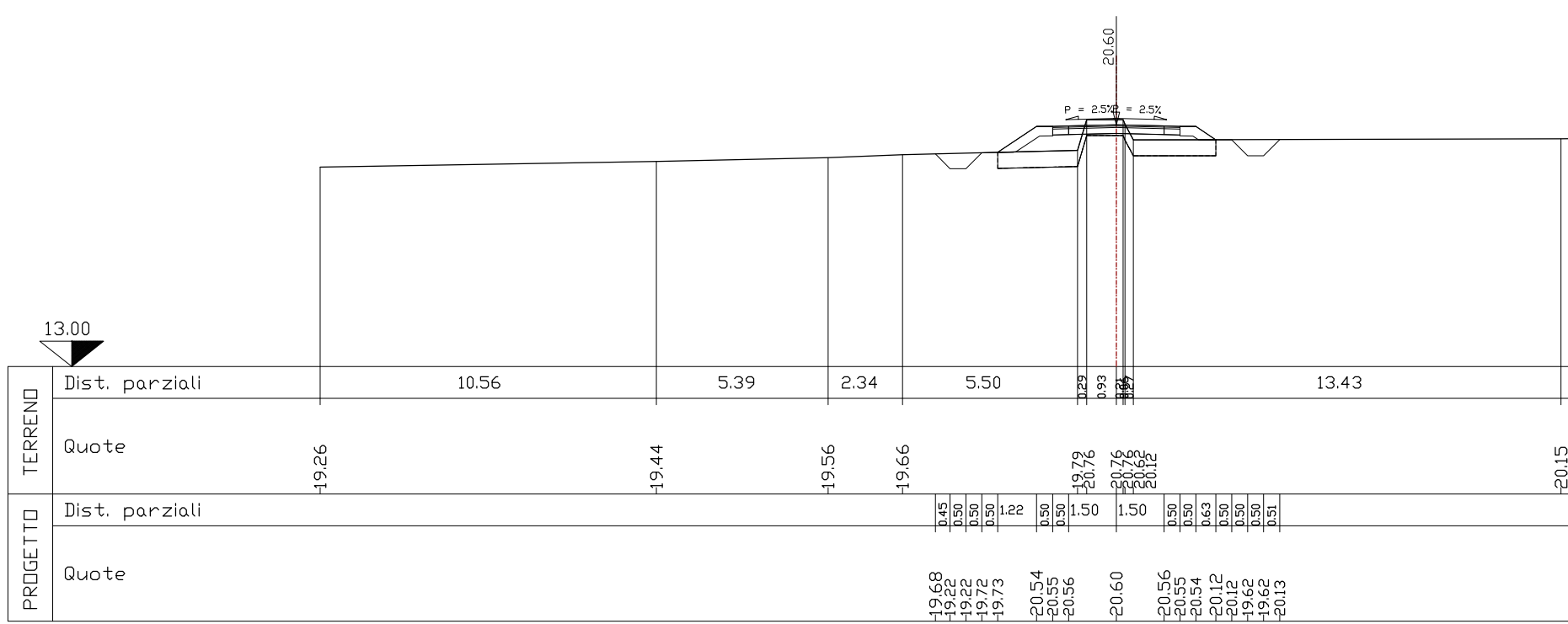
SEZIONE N. 9

Piano di posa	m	6.95
Bonifica	m ²	0.00
Scavo	m ²	0.00
Rilevato	m ²	3.30
Terreno vegetale SX	m ²	0.49
Terreno vegetale DX	m ²	0.33
Fossa SX	m ²	0.48
Fossa DX	m ²	1.87
Scotico - Rilevato	m ²	3.47
Pavimentazione	m	4.00
Pav. usura sp. 0.04	m ²	0.16
Pav. binder sp. 0.05	m ²	0.20
Pav. Fondaz. sp. 0.18	m ²	0.72



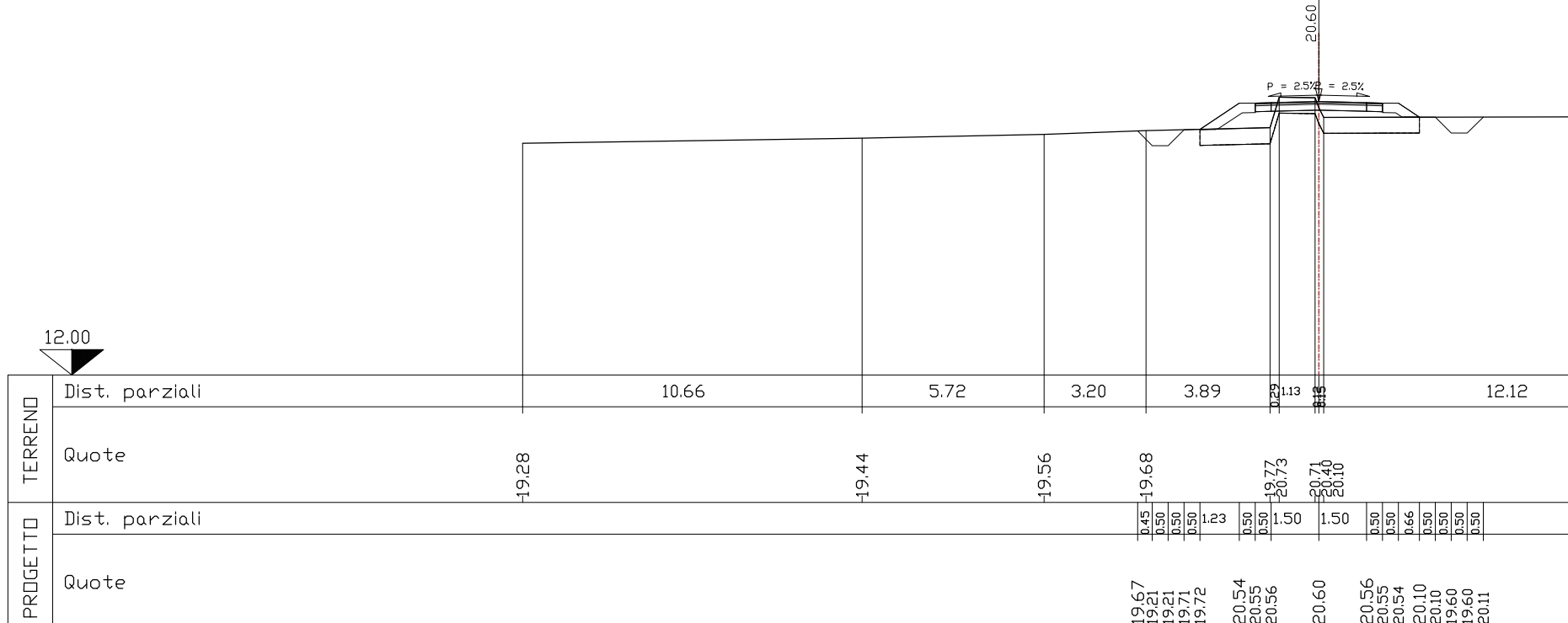
SEZIONE N. 10

Piano di posa	m	7.96
Bonifica	m ²	0.00
Scavo	m ²	0.57
Rilevato	m ²	1.91
Terreno vegetale SX	m ²	0.49
Terreno vegetale DX	m ²	0.28
Fossa SX	m ²	0.47
Fossa DX	m ²	0.50
Scotico - Rilevato	m ²	3.43
Pavimentazione	m	4.00
Pav. usura sp. 0.04	m ²	0.16
Pav. binder sp. 0.05	m ²	0.20
Pav. Fondaz. sp. 0.18	m ²	0.72



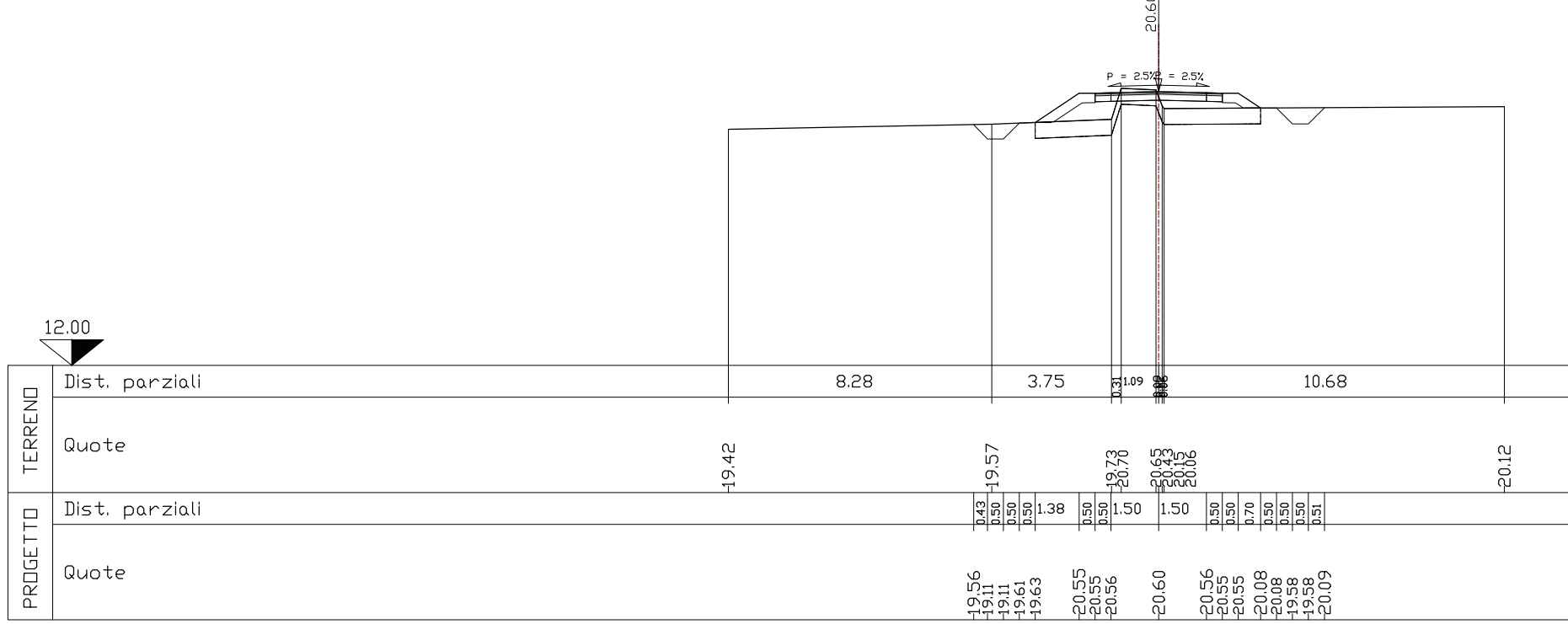
SEZIONE N. 11

Piano di posa	m	8.01
Bonifica	m ²	0.00
Scavo	m ²	0.52
Rilevato	m ²	1.90
Terreno vegetale SX	m ²	0.50
Terreno vegetale DX	m ²	0.29
Fossa SX	m ²	0.47
Fossa DX	m ²	0.50
Scotico - Rilevato	m ²	3.45
Pavimentazione	m	4.00
Pav. usura sp. 0.04	m ²	0.16
Pav. binder sp. 0.05	m ²	0.20
Pav. Fondaz. sp. 0.18	m ²	0.72



SEZIONE N. 12

Piano di posa	m	8.18
Bonifica	m ²	0.00
Scavo	m ²	0.45
Rilevato	m ²	2.20
Terreno vegetale SX	m ²	0.54
Terreno vegetale DX	m ²	0.31
Fossa SX	m ²	0.45
Fossa DX	m ²	0.51
Scotico - Rilevato	m ²	3.54
Pavimentazione	m	4.00
Pav. usura sp. 0.04	m ²	0.16
Pav. binder sp. 0.05	m ²	0.20
Pav. Fondaz. sp. 0.18	m ²	0.72



COMMITTENTE: **RFI** RETE FERROVIARIA ITALIANA GRUPPO FERROVIE DELLO STATO ITALIANE
DIREZIONE INVESTIMENTI
DIREZIONE PROGRAMMI INVESTIMENTI
DIRETTRICE SUD - PROGETTO ADRIATICA

DIREZIONE LAVORI: **ITALFERR** GRUPPO FERROVIE DELLO STATO ITALIANE

APPALTATORE: **AD AGOSTINO COSTRUZIONI GENERALI**

PROGETTAZIONE: **pa** **pa** **HUB**

PROGETTO ESECUTIVO

LINEA BARI-LECCE - RIASSETTO NODO DI BARI
TRATTA A SUD DI BARI
VARIANTE DI TRACCIATO TRA BARI C.LE E BARI TORRE A MARE

ELABORATI VIABILITA'
NV13 - Nuova viabilità Strada Vicinale Monte km 8+403.30
Variante altimetrica definitiva
Sezioni trasversali - Ricicatura 21

APPALTATORE	PROGETTAZIONE	SCALA:
DIRETTORE TECNICO Ing. A. DI MARINO Ing. M. DI MARINO	DIRETTORE DELLA PROGETTAZIONE Ing. MARCO ROSELLI	1:200

COMMESSA LOTTO FASE ENTE TIPO DOC. OPERA/DISCIPLINA PROGR. REV.

IA3S 01 E ZI W9 NV1300 005 D

Reviz.	Descrizione	Redatto	Data	Verificato	Data	Approvato	Data	Autorizzato Data
A	Emissione	G. Di Martino	Mag. 2021	G. Di Martino	Mag. 2021	M. Roselli	Mag. 2021	A. Pizzini 20/05/2021
B	Revisione e risposta a RV	G. Di Martino	Gen. 2022	G. Di Martino	Gen. 2022	M. Roselli	Gen. 2022	A. Pizzini 04/02/2022
C	Revisione e risposta a RV	G. Di Martino	Feb. 2022	G. Di Martino	Feb. 2022	M. Roselli	Feb. 2022	A. Pizzini 04/02/2022
D	Revisione e risposta a RV	G. Di Martino	Gen. 2022	G. Di Martino	Gen. 2022	M. Roselli	Gen. 2022	A. Pizzini 04/02/2022

File: IA3S01EZZW9NV13000050.DWG n. Elab.: